

Anlagenverzeichnis zur Ausschreibung:

Unterlage	Blatt	Bezeichnung
Anlage 1		
Auftrags-UH-Pflege-LV		
Anlage 01	01 - 02	Übersichts- und Detailkarten: Thüringer Zipfel km 329-322
Anlage 02	03 - 05	Übersichts- und Detailkarten: Hörschel-LGr Th_He
Anlage 03	06 - 18	Übersichts- und Detailkarten: VKE 5521 Hörselberge (Östl. Werratalbrücke - AS Eisenach Ost (B84)
Anlage 04	19 - 23	Übersichts- und Detailkarten: VKE 5522 Hörselberge (AS Eisenach Ost - Sättelstedt)
Anlage 05	24 - 32	Übersichts- und Detailkarten: Hörselberge VKE 552-1 u. -2, trassenfern
Anlage 06	32 - 33	Übersichts- und Detailkarten: Rückbau der Behelfsautobahn westlich der Hörselberge
Anlage 07	34 - 40	Übersichts- und Detailkarten: Erfurt Ost-Eichelborn, Abschnitt B
Anlage 08	41 - 42	Übersichts- und Detailkarten: Eichelborn - Weimar - Apolda
Anlage 09	43 - 47	Übersichts- und Detailkarten: TRA Eichelborn / Vorgezogener Bau TRA Eichelborn
Anlage 10	48 - 62	Übersichts- und Detailkarten: Apolda-Magdala
Anlage 11	63 - 64	Übersichts- und Detailkarten: Gera Langenberg - Gera Leumnitz
Anlage 12	65 - 66	Verortung der Maßnahmen (Links / Koordinaten)
Anlage 13		VVB-Ost Stand 24-07
Anlage 2		
Anlage 2	01-02	Grobmengen
Anlage 3		
Anlage 3	01	Übersicht-Pflegeleistungen-2026-BÜ
Anlage 3	02	Übersicht-Pflegeleistungen-2027-BÜ
Anlage 3	03	Übersicht-Pflegeleistungen-2028-BÜ
Anlage 3	04	Übersicht-Pflegeleistungen-2029-BÜ
Anlage 4		
Anlage 4	01	Übersicht-Liste der A/E mit Effizienzkontrollen

Leistungsverzeichnis

- Verzeichnis der verwendeten Leistungsbereiche -

Die im Leistungsverzeichnis mit Standardleistungs-Nummer (StL-Nr) gekennzeichneten Beschreibungen der Teilleistungen (OZ) sind nachstehend aufgeführten Leistungsbereichen des STLK/RLK entnommen.

Bei Nutzung der elektronischen Fassung des STLK-Langtextes kann eine vollständige Datenübernahme bzw. -einsicht nur bei Verwendung des AVA-Programmsystems des Auftraggebers gewährleistet werden. Bei Widersprüchen gilt der Wortlaut im Langtext-Verzeichnis der Aufforderung zur Angebotsabgabe.

Projekt: A-P0343-00 **Psch Unterhaltung Kompensationsmaßnahmen EF**
VE: AP343262405 **UH-Pflege A/E A4-AM EF 2026-2029**
LV: AP343262405 **UH-Pflege A/E A4-AM EF 2026-2029**

LB-Nr.	Leistungsbereich	Ausgabe
19.101	BAUSTELLENEINR., BAUBEGL.LEISTUNGEN	09/19
12.102	ENTSORGUNG	10/12
24.106	ERDBAU	03/24
21.107	LANDSCHAFTSBAUARBEITEN	03/21
21.128	ZÄUNE, HOLZGELÄNDER	03/21

Inhaltsverzeichnis

Projekt: A-P0343-00 **Psch Unterhaltung Kompensationsmaßnahmen EF**
VE: AP343262405 **UH-Pflege A/E A4-AM EF 2026-2029**
LV: AP343262405 **UH-Pflege A/E A4-AM EF 2026-2029**

Titel	Bezeichnung	Seite
	Langtext-Verzeichnis.....	7
00.	Maßnahmen 2026.....	7
00.00.	Vorarbeiten 2026.....	7
00.01.	E 700 - Wiese Gerstungen.....	8
00.02.	E 1 - Magerrasen-Wacholderheide.....	9
00.03.	A 14 - Erbsbach Uferrandgestaltung.....	10
00.04.	E 107 - Streuobst Ottmannshausen.....	10
00.05.	E 108 - Auwald /Teich Beichlingen.....	11
00.06.	E 170 - Neumühle Simonsen.....	12
00.07.	E 171 - Eselsgrund.....	13
00.08.	E 172 - Erbgruft.....	14
00.09.	E 173 - Auwald Orlishausen.....	14
00.10.	E 183 - Bornberg.....	14
00.11.	E 18 - Golfplatz Burkersdorf.....	15
01.	Maßnahmen 2027.....	17
01.00.	Vorarbeiten 2027.....	17
01.01.	E 700 - Wiese Gerstungen.....	18
01.02.	E 1 - Magerrasen-Wacholderheide.....	18
01.03.	A 17 - Bepflanzung.....	19
01.04.	A 18 - Bepflanzung K2 (Hecken).....	19
01.05.	A 19 - Weiherbach (Ufergehölz).....	20
01.06.	E 4.3 - Grünland Nesseaue.....	20
01.07.	A 02 - Wiese NW AS Eichelborn.....	21
01.08.	A 03 - Streuobstwiese.....	21
01.09.	A 05 - Hecken NW Peterbach.....	21
01.10.	A4/E15 - Wiesen u. Hecken NO AS.....	21
01.11.	A/E 16 - Sonnenberg.....	22
01.12.	E 05 - Hecken NO Peterbach.....	22
01.13.	A/E 40 - Halbtrockenrasen.....	22
01.14.	A/E 41 - Halbtrockenrasen.....	23
01.15.	A 43 - Extensivwiese.....	23
01.16.	E 107 - Streuobst Ottmannshausen.....	23
01.17.	A 02 - Aufforstung Amselberg.....	24
01.18.	E 01 - Streuobstwiese Schorba/Nie.....	25
01.19.	E 170 - Neumühle Simonsen.....	25
01.20.	E 171 - Eselsgrund.....	26
01.21.	E 172 - Erbgruft.....	27
01.22.	E 173 - Auwald Orlishausen.....	27
01.23.	E 216 - Aufforstung Klengel.....	28
01.24.	E 14 - Loßnitz.....	28
01.25.	E 18 - Golfplatz Burkersdorf.....	28
02.	Maßnahmen 2028.....	30
02.00.	Vorarbeiten 2028.....	30
02.01.	E 700 - Wiese Gerstungen.....	31
02.02.	A 605 - Rückbau BAB A4.....	31

Inhaltsverzeichnis

Projekt: A-P0343-00 **Psch Unterhaltung Kompensationsmaßnahmen EF**
VE: AP343262405 **UH-Pflege A/E A4-AM EF 2026-2029**
LV: AP343262405 **UH-Pflege A/E A4-AM EF 2026-2029**

Titel	Bezeichnung	Seite
02.03.	A 12.1-Uferrandstreifen a.d. Böber.....	32
02.04.	E 1.1-Uferrandstreifen a.d. Böber.....	32
02.05.	E 1.3.1-Uferrandstreifen a.d. Nesse.....	32
02.06.	E 1.3.2-Uferrandstreifen a.d. Nesse.....	33
02.07.	E 1.3.3-Uferrandstreifen a.d. Nesse.....	33
02.08.	E 1.3.4-Uferrandstreifen a.d. Nesse.....	33
02.09.	E 1.4-Uferrandstreifen a.d. Hörsel.....	34
02.10.	E 1 - Magerrasen-Wacholderheide.....	34
02.11.	A 13 - Krumbach Uferrand.....	34
02.12.	A 15-Wegebepflanz Neukir-Hötzels.....	35
02.13.	A 16 - Wegebepflanzung Berteroda.....	35
02.14.	A 17 - Bepflanzung.....	36
02.15.	E 2.5 - Hecke-Brachestreif W Etten.....	36
02.16.	A 03 - Streuobstwiese.....	37
02.17.	E 107 - Streuobst Ottmannshausen.....	37
02.18.	E 170 - Neumühle Simonsen.....	38
02.19.	E 171 - Eselsgrund.....	38
02.20.	E 172 - Erbgruft.....	39
02.21.	E 173 - Auwald Orlishausen.....	39
02.22.	E 18 - Golfplatz Burkersdorf.....	40
03.	Maßnahmen 2029.....	42
03.00.	Vorarbeiten 2029.....	42
03.01.	E 700 - Wiese Gerstungen.....	43
03.02.	1 A - Ruderalfläche.....	43
03.03.	4 E - Gehölzhecke Pferdsdorf.....	44
03.04.	E 1.1- Uferrandstreifen a.d. Böber.....	45
03.05.	E 1.3.2-Uferrandstreifen a.d. Nesse.....	45
03.06.	E 1.3.3-Uferrandstreifen a.d. Nesse.....	45
03.07.	E 1.4-Uferrandstreifen a.d. Hörsel.....	46
03.08.	E 1 - Magerrasen-Wacholderheide.....	46
03.09.	A 13 - Krumbach Uferrand.....	46
03.10.	A 14 - Erbsbach Uferrand.....	47
03.11.	A 17 - Bepflanzung.....	47
03.12.	A 20 - Uferrandstreifen Am Him.....	47
03.13.	A 21 - Wegebepflanzung a.d. Windrä.....	48
03.14.	A 22 - Bepflanzung 3 Wegen Groß.lup.....	48
03.15.	A 23 - Heckenpflanzung a.d. K3.....	48
03.16.	A 07 - Heckenpflanzungen N Stregda.....	49
03.17.	E 2.1-Hecke-Brachestreif N Wenige.....	49
03.18.	E 2.4-Hecke-Brachestreif NO Melborn.....	49
03.19.	E 2.5-Hecke-Brachestreif W Etten.....	50
03.20.	E 4.3 - Grünland Nesseaue.....	50
03.21.	A 03 - Streuobstwiese.....	50
03.22.	A4/E15 - Wiesen u. Hecken NO AS.....	51
03.23.	A/E 16 - Sonnenberg.....	51

Inhaltsverzeichnis

Projekt: A-P0343-00 **Psch Unterhaltung Kompensationsmaßnahmen EF**
VE: AP343262405 **UH-Pflege A/E A4-AM EF 2026-2029**
LV: AP343262405 **UH-Pflege A/E A4-AM EF 2026-2029**

Titel	Bezeichnung	Seite
03.24.	E 05 - Hecken NO Peterbach.....	51
03.25.	E 107 - Streuobst Ottmannshausen.....	52
03.26.	A 02 - Aufforstung Amselberg.....	53
03.27.	E 01 - Streuobstwiese Schorba/Nie.....	53
03.28.	E 108 - Auwald/Teich Beichlingen.....	53
03.29.	E 170 - Neumühle Simonsen.....	54
03.30.	E 171 - Eselsgrund.....	55
03.31.	E 172 - Erbgruft.....	56
03.32.	E 173 - Auwald Orlishausen.....	57
03.33.	E 18 - Golfplatz Burkersdorf.....	58
04.	Sonstige Maßnahmen.....	59
04.00.	Pflegemaßnahmen.....	59
04.01.	Gewässer/Teiche.....	61
04.02.	Info- und Hinweisschilder.....	62
04.03.	Sicherungsmaßnahmen.....	64
04.04.	Abfallentsorgung.....	65
04.05.	Ökol. Ausstattung AE Maßnahmen.....	65
04.06.	Invasive Arten.....	66
	Kurztext-/Preis-Verzeichnis.....	68
00.	Maßnahmen 2026.....	68
00.00.	Vorarbeiten 2026.....	68
00.01.	E 700 - Wiese Gerstungen.....	68
00.02.	E 1 - Magerrasen-Wacholderheide.....	69
00.03.	A 14 - Erbsbach Uferrandgestaltung.....	69
00.04.	E 107 - Streuobst Ottmannshausen.....	69
00.05.	E 108 - Auwald /Teich Beichlingen.....	70
00.06.	E 170 - Neumühle Simonsen.....	70
00.07.	E 171 - Eselsgrund.....	71
00.08.	E 172 - Erbgruft.....	71
00.09.	E 173 - Auwald Orlishausen.....	72
00.10.	E 183 - Bornberg.....	72
00.11.	E 18 - Golfplatz Burkersdorf.....	72
01.	Maßnahmen 2027.....	74
01.00.	Vorarbeiten 2027.....	74
01.01.	E 700 - Wiese Gerstungen.....	74
01.02.	E 1 - Magerrasen-Wacholderheide.....	74
01.03.	A 17 - Bepflanzung.....	74
01.04.	A 18 - Bepflanzung K2 (Hecken).....	75
01.05.	A 19 - Weihersbach (Ufergehölz).....	75
01.06.	E 4.3 - Grünland Nesseaue.....	76
01.07.	A 02 - Wiese NW AS Eichelborn.....	76
01.08.	A 03 - Streuobstwiese.....	76
01.09.	A 05 - Hecken NW Peterbach.....	76
01.10.	A4/E15 - Wiesen u. Hecken NO AS.....	77
01.11.	A/E 16 - Sonnenberg.....	77

Inhaltsverzeichnis

Projekt: A-P0343-00 Psch Unterhaltung Kompensationsmaßnahmen EF
 VE: AP343262405 UH-Pflege A/E A4-AM EF 2026-2029
 LV: AP343262405 UH-Pflege A/E A4-AM EF 2026-2029

Titel	Bezeichnung	Seite
01.12.	E 05 - Hecken NO Peterbach.....	77
01.13.	A/E 40 - Halbtrockenrasen.....	77
01.14.	A/E 41 - Halbtrockenrasen.....	77
01.15.	A 43 - Extensivwiese.....	78
01.16.	E 107 - Streuobst Ottmannshausen.....	78
01.17.	A 02 - Aufforstung Amselberg.....	79
01.18.	E 01 - Streuobstwiese Schorba/Nie.....	79
01.19.	E 170 - Neumühle Simonsen.....	79
01.20.	E 171 - Eselsgrund.....	80
01.21.	E 172 - Erbgruft.....	80
01.22.	E 173 - Auwald Orlishausen.....	80
01.23.	E 216 - Aufforstung Klengel.....	81
01.24.	E 14 - Loßnitz.....	81
01.25.	E 18 - Golfplatz Burkersdorf.....	81
02.	Maßnahmen 2028.....	83
02.00.	Vorarbeiten 2028.....	83
02.01.	E 700 - Wiese Gerstungen.....	83
02.02.	A 605 - Rückbau BAB A4.....	83
02.03.	A 12.1-Uferrandstreifen a.d. Böber.....	83
02.04.	E 1.1-Uferrandstreifen a.d. Böber.....	84
02.05.	E 1.3.1-Uferrandstreifen a.d. Nesse.....	84
02.06.	E 1.3.2-Uferrandstreifen a.d. Nesse.....	84
02.07.	E 1.3.3-Uferrandstreifen a.d. Nesse.....	84
02.08.	E 1.3.4-Uferrandstreifen a.d. Nesse.....	85
02.09.	E 1.4-Uferrandstreifen a.d. Hörsel.....	85
02.10.	E 1 - Magerrasen-Wacholderheide.....	85
02.11.	A 13 - Krummbach Uferrand.....	86
02.12.	A 15-Wegebepflanz Neukir-Hötzels.....	86
02.13.	A 16 - Wegebepflanzung Berteroda.....	86
02.14.	A 17 - Bepflanzung.....	87
02.15.	E 2.5 - Hecke-Brachestreif W Etten.....	87
02.16.	A 03 - Streuobstwiese.....	87
02.17.	E 107 - Streuobst Ottmannshausen.....	87
02.18.	E 170 - Neumühle Simonsen.....	88
02.19.	E 171 - Eselsgrund.....	88
02.20.	E 172 - Erbgruft.....	89
02.21.	E 173 - Auwald Orlishausen.....	89
02.22.	E 18 - Golfplatz Burkersdorf.....	89
03.	Maßnahmen 2029.....	91
03.00.	Vorarbeiten 2029.....	91
03.01.	E 700 - Wiese Gerstungen.....	91
03.02.	1 A - Ruderalfläche.....	91
03.03.	4 E - Gehölzhecke Pferdsdorf.....	91
03.04.	E 1.1- Uferrandstreifen a.d. Böber.....	92
03.05.	E 1.3.2-Uferrandstreifen a.d. Nesse.....	92

Inhaltsverzeichnis

Projekt: A-P0343-00 Psch Unterhaltung Kompensationsmaßnahmen EF
 VE: AP343262405 UH-Pflege A/E A4-AM EF 2026-2029
 LV: AP343262405 UH-Pflege A/E A4-AM EF 2026-2029

Titel	Bezeichnung	Seite
03.06.	E 1.3.3-Uferrandstreifen a.d. Nesse.....	92
03.07.	E 1.4-Uferrandstreifen a.d. Hörsel.....	93
03.08.	E 1 - Magerrasen-Wacholderheide.....	93
03.09.	A 13 - Krumbach Uferrand.....	93
03.10.	A 14 - Erbsbach Uferrand.....	93
03.11.	A 17 - Bepflanzung.....	94
03.12.	A 20 - Uferrandstreifen Am Him.....	94
03.13.	A 21 - Wegebepflanzung a.d. Windrä.....	94
03.14.	A 22 - Bepflanzung 3 Wegen Groß.lup.....	95
03.15.	A 23 - Heckenpflanzung a.d. K3.....	95
03.16.	A 07 - Heckenpflanzungen N Stregda.....	95
03.17.	E 2.1-Hecke-Brachestreif N Wenige.....	95
03.18.	E 2.4-Hecke-Brachestreif NO Melborn.....	95
03.19.	E 2.5-Hecke-Brachestreif W Etten.....	96
03.20.	E 4.3 - Grünland Nesseaue.....	96
03.21.	A 03 - Streuobstwiese.....	96
03.22.	A4/E15 - Wiesen u. Hecken NO AS.....	96
03.23.	A/E 16 - Sonnenberg.....	97
03.24.	E 05 - Hecken NO Peterbach.....	97
03.25.	E 107 - Streuobst Ottmannshausen.....	97
03.26.	A 02 - Aufforstung Amselberg.....	98
03.27.	E 01 - Streuobstwiese Schorba/Nie.....	98
03.28.	E 108 - Auwald/Teich Beichlingen.....	98
03.29.	E 170 - Neumühle Simonsen.....	99
03.30.	E 171 - Eselsgrund.....	99
03.31.	E 172 - Erbgruft.....	100
03.32.	E 173 - Auwald Orlishausen.....	100
03.33.	E 18 - Golfplatz Burkersdorf.....	101
04.	Sonstige Maßnahmen.....	102
04.00.	Pflegemaßnahmen.....	102
04.01.	Gewässer/Teiche.....	103
04.02.	Info- und Hinweisschilder.....	103
04.03.	Sicherungsmaßnahmen.....	104
04.04.	Abfallentsorgung.....	104
04.05.	Ökol. Ausstattung AE Maßnahmen.....	104
04.06.	Invasive Arten.....	105
	Zusammenstellung.....	106

Langtext-Verzeichnis

Projekt:	A-P0343-00	Psch Unterhaltung Kompensationsmaßnahmen EF
VE:	AP343262405	UH-Pflege A/E A4-AM EF 2026-2029
LV:	AP343262405	UH-Pflege A/E A4-AM EF 2026-2029

OZ	StL-Nr	Menge	AE
00.	Maßnahmen 2026		
00.00.	Vorarbeiten 2026		
00.00.0001.	19.101/107.11 Baustelle einrichten Geräte, Werkzeuge und sonstige Betriebsmittel, die zur vertragsgemäßen Ausführung der Bauleistungen erforderlich sind, auf die Baustelle bringen, bereitstellen und soweit der Geräteeinsatz nicht gesondert vergütet wird - betriebsfertig aufstellen einschl. der dafür notwendigen Arbeiten. Die erforderlichen festen Anlagen herstellen. Baubüros, Unterkünfte, Werkstätten, Lager-schuppen und dgl., soweit erforderlich, antransportie-ren, aufbauen und einrichten. Strom-, Wasser-, Fern-sprechanschluss sowie Entsorgungseinrichtungen und dgl. für die Baustelle, soweit erforderlich, herstellen. Bei Bedarf Lagerplätze, sonstige Platzbefestigungen und Wege im Baustellenbereich anlegen. Oberbodenarbeiten einschl. Beseitigen von Aufwuchs für die Baustellenein-richtung, soweit erforderlich, ausführen. Flächen be-schaffen, sofern die vom AG zur Verfügung gestellten nicht ausreichen. Kosten für Vorhalten, Unterhalten und Betreiben der Geräte, Anlagen und Einrichtungen einschl. Mieten, Pacht, Gebühren und dgl. werden nicht mit dieser Pauschale, sondern mit den Einheitspreisen der betreffenden Teilleistungen vergütet. Soweit nicht für bestimmte Leistungen für das Einrichten der Bau-stelle gesonderte Positionen im Leistungsverzeichnis enthalten sind, gilt die Pauschale für alle Leistungen sämtlicher Abschnitte des Leis-tungsverzeichnisses. Zufahrt zur Baustelle vorhanden.	1,00	Psch
00.00.0002.	19.101/112.01 Baustelle räumen Baustelle von allen Geräten, Anlagen, Einrichtungen und dgl. räumen. Benutzte Flächen und Wege entsprechend dem ursprünglichen Zustand herrichten. Soweit nicht für bestimmte Leistungen für das Räumen der Baustelle ge-sonderte Positionen im Leistungsverzeichnis enthalten sind, gilt die Pauschale für alle Leistungen sämtlicher Abschnitte des Leis-tungsverzeichnisses.	1,00	Psch
00.00.0003.	----- Beweissicherung Beweissicherung der genutzten vorhandenen baulichen Anlagen, der Zufahrten und benutzten Wege, der Anliegergrundstücke und der Bebauung im unmittelbaren	1,00	Psch

...Forts. 00.00.0003.

Langtext-Verzeichnis

Projekt:	A-P0343-00	Psch Unterhaltung Kompensationsmaßnahmen EF
VE:	AP343262405	UH-Pflege A/E A4-AM EF 2026-2029
LV:	AP343262405	UH-Pflege A/E A4-AM EF 2026-2029

OZ	StL-Nr	Menge	AE
----	--------	-------	----

00.00.0003. Forts. ...

Baufeld, mindestens die baulichen Anlagen im Bereich der Baumaßnahmen, durch den AN, vor Beginn der Arbeiten nach Aufforderung des AG durchführen.
Fotodokumentation mit Maßbezug und sachlicher Beschreibung ausführen.
Veränderungen von bereits vorhandenen Schäden während der Bauzeit beobachten.
Ergebnisse der Beweissicherung 2-fach dem AG vor Baubeginn zur Prüfung übergeben.
Bei Beschwerden oder Forderungen durch Anwohner oder Besitzer der baulichen Anlagen sind diese auf Grund der durchgeführten Beweissicherung durch den Auftragnehmer zu entkräften oder zu tragen.

00.00.0004.	-----	3,00	d
-------------	-------	------	---

Verkehrssicherung außerhalb der BAB

Verkehrssicherung außerhalb der BAB
Verkehrssicherung nach STVO bei Bauarbeiten auf einbahnigen Straßen und Wege unter Aufrechterhaltung des Verkehrs aufbauen, ständig unterhalten, bei Bedarf umsetzen, vorhalten und nach Beendigung der Tagesleistung abbauen und abtransportieren.
Einrichten von Tagesbaustellen einschließlich aller erforderlichen Gerätschaften ist einzukalkulieren.
Ersatz zerstörter oder abhanden gekommener Teile der Einrichtungen wird nicht gesondert vergütet.
Art der Arbeiten: Gesamte Unterhaltungspflege im Pflegejahr 2026.
Die Verkehrssicherung erfolgt nach Absprache mit dem zuständigen Verkehrsamt.

00.01. **E 700 - Wiese Gerstungen**

00.01.0001.	24.106/010.20.91.01 TA	3.000,00	m2
-------------	------------------------	----------	----

Strauchbestand roden

Strauchbestand und sonstiger Aufwuchs bis 0,10 m Stammdurchmesser, in 1,00 m Höhe über dem Erdboden gemessen, mit Wurzelwerk roden. Abrechnung nach Fläche der größten Ausdehnung des Strauchwerks.
Mittlere Höhe über 2,00 bis 3,00 m.
Wurzellocher 'mit anstehendem Boden glattziehen'
Wurzelstöcke nach Wahl des AN verwerten.
Schlagabraum nach Wahl des AN verwerten.

00.01.0002.	21.107/650.31.12.00.03	16.700,00	m2
-------------	------------------------	-----------	----

Extensivfläche mähen

Extensivfläche entsprechend der ökologischen Funktion mähen.
Biotoptyp = Wiese.

...Forts. 00.01.0002.

Langtext-Verzeichnis

Projekt:	A-P0343-00	Psch Unterhaltung Kompensationsmaßnahmen EF
VE:	AP343262405	UH-Pflege A/E A4-AM EF 2026-2029
LV:	AP343262405	UH-Pflege A/E A4-AM EF 2026-2029

OZ	StL-Nr	Menge	AE
----	--------	-------	----

00.01.0002. Forts. ...

Neigung der Fläche 1:4 bis 1:3.
Ganzflächig.
Durchführen ab Mitte Juli.
Mähgut nach Wahl des AN verwerten.

00.01.0003.	21.107/650.31.13.00.03	16.700,00	m2
-------------	------------------------	-----------	----

Extensivfläche mähen

Extensivfläche entsprechend der ökologischen Funktion mähen.
Biotoptyp = Wiese.
Neigung der Fläche 1:4 bis 1:3.
Ganzflächig.
Durchführen ab Mitte September.
Mähgut nach Wahl des AN verwerten.

00.01.0004.	21.128/101.42.13.90.01 TA	800,00	m
-------------	---------------------------	--------	---

Zaun aufnehmen

Zaun aufnehmen, einschließlich Verstrebenungen.
Weidezaun.
Zaunhöhe über 1,00 bis 1,50 m.
Pfosten aus Holz.
Pfostenabstand über 3,00 bis 4,00 m.
Pfosten 'verbleiben im Boden zur Wiederverwendung'
Ausgebautes Material nach Wahl des AN verwerten.

00.02. **E 1 - Magerrasen-Wacholderheide**

00.02.0001.	21.107/652.12.01.22	18.000,00	m2
-------------	---------------------	-----------	----

Extensivfläche entkusseln

Extensivfläche entkusseln (Gehölzaufwuchs entfernen).
Biotoptyp = Trocken- oder Halbtrockenrasen.
Neigung der Fläche steiler 1:3.
Höhe des Gehölzaufwuchses bis 100 cm.
Gehölze tief am Wurzelhals abschlagen.
Pflanzenteile nach Wahl des AN verwerten.

00.02.0002.	21.107/650.12.29.00.03 TA	25.000,00	m2
-------------	---------------------------	-----------	----

Extensivfläche mähen

Extensivfläche entsprechend der ökologischen Funktion mähen.
Biotoptyp = Trocken- oder Halbtrockenrasen.
Neigung der Fläche steiler 1:3.
Auf Teilflächen.
Durchführen 'vor oder nach Beweidung, Abstimmung mit BÜ/AG bzw. Pächter'
Mähgut nach Wahl des AN verwerten.

Langtext-Verzeichnis

Projekt:	A-P0343-00	Psch Unterhaltung Kompensationsmaßnahmen EF
VE:	AP343262405	UH-Pflege A/E A4-AM EF 2026-2029
LV:	AP343262405	UH-Pflege A/E A4-AM EF 2026-2029

OZ	StL-Nr	Menge	AE
00.03.	A 14 - Erbsbach Uferrandgestaltung		
00.03.0001.	21.107/630.00.12.29.01 TA Gehölzbestand verjüngen Gehölzbestand durch Auf-den-Stock-setzen verjüngen, Schnitthöhe ca. 10 bis 20 cm über dem Boden. Beschädigte Gehölze des verbleibenden Bestands fachgerecht schneiden. Abgerechnet wird die Grundfläche des Gehölzbestands (gemessen vom Wurzelstock der Randpflanzen). Überwuchs bis 1,00 m außerhalb des Wurzelstocks der Randpflanzen. Zeitraum seit letzter Verjüngung über 10 bis 20 Jahre. Mittlere Dichte des Bestandes über 0,2 bis 0,5 Stück/m2 Auf-den-Stock-setzen 'nach Angaben AG/BÜ' Schnittgut nach Wahl des AN verwerten.	2.000,00	m2
00.03.0002.	21.107/736.91.10.11 TA Kronenpflege durchführen Kronenpflege durchführen. Sich reibende, kreuzende, beschädigte, kranke und tote Äste und Zweige abschneiden. Vorhandene Überwallungen erhalten. Abgerechnet wird nach Stück Baum. Baumstandort 'teilweise Geände am Erbsbach bis 1:4 steil' Baumhöhe bis 5,00 m. Kronendurchmesser bis 5,00 m. Schnittflächen über 3 bis 10 cm Durchmesser vollflächige mit Wundbehandlungsmittel versehen. Bei Schnittflächen über 10 cm Durchmesser Wundbehandlungsmittel nur auf den Wundrand und das angrenzende Splintholz (ca. 2 cm) auftragen. Schnittgut nach Wahl des AN verwerten.	10,00	St
00.04.	E 107 - Streuobst Ottmannshausen		
00.04.0001.	21.107/380.91.92.00 TA Verbissschutzzaun abbauen Verbissschutzzaun aus Drahtgeflecht einschließlich der Tore und Zaunüberstiege abbauen und nach Wahl des AN verwerten. Höhe 'bis 1,80 m, teils liegend' Pfahl aus Nadelholz, buntgeschält. Pfahllänge 'bis 1,80 m' Pfahlabstand = 3,00 m.	300,00	m
00.04.0002.	21.107/736.91.10.11 TA Kronenpflege durchführen Kronenpflege durchführen. Sich reibende, kreuzende, beschädigte, kranke und tote Äste und Zweige abschneiden. Vorhandene Überwallungen erhalten. Abgerechnet wird	40,00	St

...Forts. 00.04.0002.

Langtext-Verzeichnis

Projekt:	A-P0343-00	Psch Unterhaltung Kompensationsmaßnahmen EF
VE:	AP343262405	UH-Pflege A/E A4-AM EF 2026-2029
LV:	AP343262405	UH-Pflege A/E A4-AM EF 2026-2029

OZ	StL-Nr	Menge	AE
----	--------	-------	----

00.04.0002. Forts. ...

nach Stück Baum.
 Baumstandort 'Streuobstwiese, Neigung bis 1:5'
 Baumhöhe bis 5,00 m.
 Kronendurchmesser bis 5,00 m.
 Schnittflächen über 3 bis 10 cm Durchmesser vollflächige mit Wundbehandlungsmittel versehen. Bei Schnittflächen über 10 cm Durchmesser Wundbehandlungsmittel nur auf den Wundrand und das angrenzende Splintholz (ca. 2 cm) auftragen.
 Schnittgut nach Wahl des AN verwerten.

00.04.0003. 21.107/652.90.19.22 TA 20.000,00 m2

Extensivfläche entkusseln
 Extensivfläche entkusseln (Gehölzaufwuchs entfernen).
 Biotoptyp 'Streuobstwiese'
 Anteil des Gehölzaufwuchses bis 15 v.H.
 Höhe des Gehölzaufwuchses 'bis 1,50 m'
 Gehölze tief am Wurzelhals abschlagen.
 Pflanzenteile nach Wahl des AN verwerten.

00.04.0004. 21.107/650.99.22.01.03 TA 25.000,00 m2

Extensivfläche mähen
 Extensivfläche entsprechend der ökologischen Funktion mähen.
 Biotoptyp 'Streuobstwiese'
 Neigung 'bis 1:5'
 Auf Teilflächen.
 Durchführen ab Mitte Juli.
 Schnitthöhe 10 cm.
 Mähgut nach Wahl des AN verwerten.

00.04.0005. 21.107/650.99.23.01.03 TA 25.000,00 m2

Extensivfläche mähen
 Extensivfläche entsprechend der ökologischen Funktion mähen.
 Biotoptyp 'Streuobstwiese'
 Neigung 'bis 1:5'
 Auf Teilflächen.
 Durchführen ab Mitte September.
 Schnitthöhe 10 cm.
 Mähgut nach Wahl des AN verwerten.

00.05. E 108 - Auwald /Teich Beichlingen

00.05.0001. ----- 1,00 St

Kontrolle Ablaufbauwerk
 Ablaufbauwerke (Mönch und Ablaufrohr vom Mönch Richtung Weg) kontrollieren, reinigen und auf Funktion überprüfen.
 Ablagerungen, Pflanzenreste und

Langtext-Verzeichnis

Projekt:	A-P0343-00	Psch Unterhaltung Kompensationsmaßnahmen EF
VE:	AP343262405	UH-Pflege A/E A4-AM EF 2026-2029
LV:	AP343262405	UH-Pflege A/E A4-AM EF 2026-2029

OZ	StL-Nr	Menge	AE
----	--------	-------	----

00.05.0001. Forts. ...

Verunreinigungen im Bereich Schieber, Ablauf und Rechen sind zu entfernen, Rückstände aufnehmen und ordnungsgemäß zu entsorgen.
Alle Nebenarbeiten sind im EP enthalten.

00.05.0002.	-----	100,00	m3
-------------	-------	--------	----

Sandfang beräumen

Sediment aus dem Sandfang profilgerecht lösen, laden und in geschlossenen bzw. dichten Fahrzeugen z.B. Mulde)bis zum Einbauort des AN transportieren und einbauen.

Sandfang: Länge*Breite=ca.4,2*5,00 m, Tiefe 1,5 m
Aushubtiefe bis zur ursprünglich festen Sohle,
Behinderungen durch beengte Verhältnisse und nicht tragfähigen Baugrund sowie teilweise Handarbeit sind einzukalkulieren.

Die Abrechnung von Mehrmengen, die aus nicht erfolgten Zwischenaufmaßen und Abstimmung mit der BÜ resultieren, werden nicht anerkannt und gehen zu Lasten des AN.

Ufer, Bauwerkskanten und Uferbereiche schonend behandeln
Sämtliche Nebenarbeiten, Geräte, Transporte und Entsorgungskosten sind im EP enthalten.

00.05.0003.	-----	1,00	St
-------------	-------	------	----

Reinigung Infoschild im Infoständer

Schonende Reinigung eines Infoschildes im Infoständer.
Das Schild besteht aus einer Alu-Dibond-Platte mit farbechtem, UV-beständigem Druck.

Die Reinigung erfolgt streifenfrei und materialschonend mit neutralem Reinigungsmittel und weichen, nicht scheuernden Tüchern.

Entfernung von Staub, Fingerabdrücken und sonstigen Verschmutzungen.

Anschließende Trocknung und Sichtkontrolle auf Sauberkeit und Unversehrtheit der Oberfläche.

00.06. **E 170 - Neumühle Simonsen**

00.06.0001.	21.107/650.31.12.01.03	1.100,00	m2
-------------	------------------------	----------	----

Extensivfläche mähen

Extensivfläche entsprechend der ökologischen Funktion mähen.

Biotoptyp = Wiese.

Neigung der Fläche 1:4 bis 1:3.

Ganzflächig.

Durchführen ab Mitte Juli.

Schnitthöhe 10 cm.

Mähgut nach Wahl des AN verwerten.

Langtext-Verzeichnis

Projekt: A-P0343-00 Psch Unterhaltung Kompensationsmaßnahmen EF
 VE: AP343262405 UH-Pflege A/E A4-AM EF 2026-2029
 LV: AP343262405 UH-Pflege A/E A4-AM EF 2026-2029

OZ	StL-Nr	Menge	AE
00.06.0002.	21.107/630.10.11.15.01 Gehölzbestand verjüngen Gehölzbestand durch Auf-den-Stock-setzen verjüngen, Schnitthöhe ca. 10 bis 20 cm über dem Boden. Beschädigte Gehölze des verbleibenden Bestands fachgerecht schneiden. Abgerechnet wird die Grundfläche des Gehölzbestands (gemessen vom Wurzelstock der Randpflanzen). Neigung der Flächen 1:4 bis 1:3. Überwuchs bis 1,00 m außerhalb des Wurzelstocks der Randpflanzen. Zeitraum seit letzter Verjüngung 5 bis 10 Jahre. Mittlere Dichte des Bestandes bis 0,2 Stück/m2. Auf-den-Stock-setzen 100 v.H. des Bestandes. Schnittgut nach Wahl des AN verwerten.	3.000,00	m2
00.06.0003.	----- Reinigung Infoschild im Infoständer Schonende Reinigung eines Infoschildes im Infoständer. Das Schild besteht aus einer Alu-Dibond-Platte mit farbechtem, UV-beständigem Druck. Die Reinigung erfolgt streifenfrei und materialschonend mit neutralem Reinigungsmittel und weichen, nicht scheuernden Tüchern. Entfernung von Staub, Fingerabdrücken und sonstigen Verschmutzungen. Anschließende Trocknung und Sichtkontrolle auf Sauberkeit und Unversehrtheit der Oberfläche.	1,00	St
00.07.	E 171 - Eselsgrund		
00.07.0001.	21.107/650.31.12.01.03 Extensivfläche mähen Extensivfläche entsprechend der ökologischen Funktion mähen. Biototyp = Wiese. Neigung der Fläche 1:4 bis 1:3. Ganzflächig. Durchführen ab Mitte Juli. Schnitthöhe 10 cm. Mähgut nach Wahl des AN verwerten.	2.000,00	m2
00.07.0002.	21.107/630.10.11.15.01 Gehölzbestand verjüngen Gehölzbestand durch Auf-den-Stock-setzen verjüngen, Schnitthöhe ca. 10 bis 20 cm über dem Boden. Beschädigte Gehölze des verbleibenden Bestands fachgerecht schneiden. Abgerechnet wird die Grundfläche des Gehölzbestands (gemessen vom Wurzelstock der Randpflanzen). Neigung der Flächen 1:4 bis 1:3. Überwuchs bis 1,00 m außerhalb des Wurzelstocks der	2.000,00	m2

Langtext-Verzeichnis

Projekt:	A-P0343-00	Psch Unterhaltung Kompensationsmaßnahmen EF
VE:	AP343262405	UH-Pflege A/E A4-AM EF 2026-2029
LV:	AP343262405	UH-Pflege A/E A4-AM EF 2026-2029

OZ	StL-Nr	Menge	AE
----	--------	-------	----

00.07.0002. Forts. ...

Randpflanzen.
Zeitraum seit letzter Verjüngung 5 bis 10 Jahre.
Mittlere Dichte des Bestandes bis 0,2 Stück/m².
Auf-den-Stock-setzen 100 v.H. des Bestandes.
Schnittgut nach Wahl des AN verwerten.

00.08. E 172 - Erbgruft

00.08.0001.	21.107/650.31.12.01.03	2.000,00	m ²
-------------	------------------------	----------	----------------

Extensivfläche mähen

Extensivfläche entsprechend der ökologischen Funktion mähen.

Biotoptyp = Wiese.
Neigung der Fläche 1:4 bis 1:3.
Ganzflächig.
Durchführen ab Mitte Juli.
Schnitthöhe 10 cm.
Mähgut nach Wahl des AN verwerten.

00.08.0002.	21.107/630.10.11.15.01	2.000,00	m ²
-------------	------------------------	----------	----------------

Gehölzbestand verjüngen

Gehölzbestand durch Auf-den-Stock-setzen verjüngen, Schnitthöhe ca. 10 bis 20 cm über dem Boden. Beschädigte Gehölze des verbleibenden Bestands fachgerecht schneiden. Abgerechnet wird die Grundfläche des Gehölzbestands (gemessen vom Wurzelstock der Randpflanzen).
Neigung der Flächen 1:4 bis 1:3.

Überwuchs bis 1,00 m außerhalb des Wurzelstocks der Randpflanzen.
Zeitraum seit letzter Verjüngung 5 bis 10 Jahre.
Mittlere Dichte des Bestandes bis 0,2 Stück/m².
Auf-den-Stock-setzen 100 v.H. des Bestandes.
Schnittgut nach Wahl des AN verwerten.

00.09. E 173 - Auwald Orlishausen

00.09.0001.	21.107/650.90.22.01.03 TA	10.000,00	m ²
-------------	---------------------------	-----------	----------------

Extensivfläche mähen

Extensivfläche entsprechend der ökologischen Funktion mähen.

Biotoptyp 'Wiese bis Feuchtwiese'
Auf Teilflächen.
Durchführen ab Mitte Juli.
Schnitthöhe 10 cm.
Mähgut nach Wahl des AN verwerten.

00.10. E 183 - Bornberg

Langtext-Verzeichnis

Projekt: A-P0343-00 Psch Unterhaltung Kompensationsmaßnahmen EF
 VE: AP343262405 UH-Pflege A/E A4-AM EF 2026-2029
 LV: AP343262405 UH-Pflege A/E A4-AM EF 2026-2029

OZ	StL-Nr	Menge	AE
00.10.0001.	21.107/630.00.12.29.01 TA Gehölzbestand verjüngen Gehölzbestand durch Auf-den-Stock-setzen verjüngen, Schnitthöhe ca. 10 bis 20 cm über dem Boden. Beschädigte Gehölze des verbleibenden Bestands fachgerecht schneiden. Abgerechnet wird die Grundfläche des Gehölzbestands (gemessen vom Wurzelstock der Randpflanzen). Überwuchs bis 1,00 m außerhalb des Wurzelstocks der Randpflanzen. Zeitraum seit letzter Verjüngung über 10 bis 20 Jahre. Mittlere Dichte des Bestandes über 0,2 bis 0,5 Stück/m2 Auf-den-Stock-setzen 'Übergang Wiese zu Feldgehölzen' Schnittgut nach Wahl des AN verwerten.	5.000,00	m2
00.11.	E 18 - Golfplatz Burkersdorf		
00.11.0001.	21.107/650.99.12.09.03 TA Extensivfläche mähen Extensivfläche entsprechend der ökologischen Funktion mähen. Biotoptyp 'Landschaftsrassen zwischen Gehölzbeständen' Neigung '/Böschungen/Dämmen' Ganzflächig. Durchführen ab Mitte Juli. Schnitthöhe 'nach Aufforderung AG/BÜ' Mähgut nach Wahl des AN verwerten.	60.000,00	m2
00.11.0002.	21.107/650.99.13.09.03 TA Extensivfläche mähen Extensivfläche entsprechend der ökologischen Funktion mähen. Biotoptyp 'Landschaftsrassen zwischen Gehölzbeständen' Neigung '/Böschungen/Dämmen' Ganzflächig. Durchführen ab Mitte September. Schnitthöhe 'nach Aufforderung AG/BÜ' Mähgut nach Wahl des AN verwerten.	60.000,00	m2
00.11.0003.	----- Verticutieren Landschaftsrassen Mitte März bis Mitte April Senkrechtschneiden (Verticutieren) der Rasenfläche, Art: Landschaftsrassen, Zeitpunkt: Mitte März bis Mitte April. Herausgearbeiteten Rasenfilz geht in das Eigentum des AN über und ist fachgerecht zu entsorgen/zu verwerten; darüber ist ein entsprechender Nachweis zu erbringen. Mähgut AVV-Schlüssel 20 02 01.	60.000,00	m2

Langtext-Verzeichnis

Projekt:	A-P0343-00	Psch Unterhaltung Kompensationsmaßnahmen EF
VE:	AP343262405	UH-Pflege A/E A4-AM EF 2026-2029
LV:	AP343262405	UH-Pflege A/E A4-AM EF 2026-2029

OZ	StL-Nr	Menge	AE
-----------	---------------	--------------	-----------

00.11.0004.	-----	60.000,00	m2
--------------------	-------	-----------	----

Verticutieren Landschaftsrasen

Nach der 2. Mahd im Oktober
Senkrechtschneiden (Verticutieren) der Rasenfläche,
Art: Landschaftsrasen,
Zeitpunkt: Nach der 2. Mahd im Oktober.
Herausgearbeiteten Rasenfilz geht in das Eigentum des
AN über und ist fachgerecht zu entsorgen/zu verwerten;
darüber ist ein entsprechender Nachweis zu erbringen.
Mähgut AVV-Schlüssel 20 02 01.

Langtext-Verzeichnis

Projekt:	A-P0343-00	Psch Unterhaltung Kompensationsmaßnahmen EF
VE:	AP343262405	UH-Pflege A/E A4-AM EF 2026-2029
LV:	AP343262405	UH-Pflege A/E A4-AM EF 2026-2029

OZ	StL-Nr	Menge	AE
01.	Maßnahmen 2027		
01.00.	Vorarbeiten 2027		
01.00.0001.	19.101/107.11 Baustelle einrichten Geräte, Werkzeuge und sonstige Betriebsmittel, die zur vertragsgemäßen Ausführung der Bauleistungen erforderlich sind, auf die Baustelle bringen, bereitstellen und soweit der Geräteeinsatz nicht gesondert vergütet wird - betriebsfertig aufstellen einschl. der dafür notwendigen Arbeiten. Die erforderlichen festen Anlagen herstellen. Baubüros, Unterkünfte, Werkstätten, Lager- schuppen und dgl., soweit erforderlich, antransportie- ren, aufbauen und einrichten. Strom-, Wasser-, Fern- sprechanschluss sowie Entsorgungseinrichtungen und dgl. für die Baustelle, soweit erforderlich, herstellen. Bei Bedarf Lagerplätze, sonstige Platzbefestigungen und Wege im Baustellenbereich anlegen. Oberbodenarbeiten einschl. Beseitigen von Aufwuchs für die Baustellenein- richtung, soweit erforderlich, ausführen. Flächen be- schaffen, sofern die vom AG zur Verfügung gestellten nicht ausreichen. Kosten für Vorhalten, Unterhalten und Betreiben der Geräte, Anlagen und Einrichtungen einschl. Mieten, Pacht, Gebühren und dgl. werden nicht mit dieser Pauschale, sondern mit den Einheitspreisen der betreffenden Teilleistungen vergütet. Soweit nicht für bestimmte Leistungen für das Einrichten der Bau- stelle gesonderte Positionen im Leistungsverzeichnis enthalten sind, gilt die Pauschale für alle Leistungen sämtlicher Abschnitte des Leis- tungsverzeichnisses. Zufahrt zur Baustelle vorhanden.	1,00	Psch
01.00.0002.	19.101/112.01 Baustelle räumen Baustelle von allen Geräten, Anlagen, Einrichtungen und dgl. räumen. Benutzte Flächen und Wege entsprechend dem ursprünglichen Zustand herrichten. Soweit nicht für bestimmte Leistungen für das Räumen der Baustelle ge- sonderte Positionen im Leistungsverzeichnis enthalten sind, gilt die Pauschale für alle Leistungen sämtlicher Abschnitte des Leis- tungsverzeichnisses.	1,00	Psch
01.00.0003.	----- Beweissicherung Beweissicherung der genutzten vorhandenen baulichen Anlagen, der Zufahrten und benutzten Wege, der Anliegergrundstücke und der Bebauung im unmittelbaren	1,00	Psch

Langtext-Verzeichnis

Projekt:	A-P0343-00	Psch Unterhaltung Kompensationsmaßnahmen EF
VE:	AP343262405	UH-Pflege A/E A4-AM EF 2026-2029
LV:	AP343262405	UH-Pflege A/E A4-AM EF 2026-2029

OZ	StL-Nr	Menge	AE
----	--------	-------	----

01.00.0003. Forts. ...

Baufeld, mindestens die baulichen Anlagen im Bereich der Baumaßnahmen, durch den AN, vor Beginn der Arbeiten nach Aufforderung des AG durchführen.
 Fotodokumentation mit Maßbezug und sachlicher Beschreibung ausführen.
 Veränderungen von bereits vorhandenen Schäden während der Bauzeit beobachten.
 Ergebnisse der Beweissicherung 2-fach dem AG vor Baubeginn zur Prüfung übergeben.
 Bei Beschwerden oder Forderungen durch Anwohner oder Besitzer der baulichen Anlagen sind diese auf Grund der durchgeführten Beweissicherung durch den Auftragnehmer zu entkräften oder zu tragen.

01.00.0004. ----- 3,00 d

Verkehrssicherung außerhalb der BAB

Verkehrssicherung außerhalb der BAB
 Verkehrssicherung nach STVO bei Bauarbeiten auf einbahnigen Straßen und Wege unter Aufrechterhaltung des Verkehrs aufbauen, ständig unterhalten, bei Bedarf umsetzen, vorhalten und nach Beendigung der Tagesleistung abbauen und abtransportieren.
 Einrichten von Tagesbaustellen einschließlich aller erforderlichen Gerätschaften ist einzukalkulieren.
 Ersatz zerstörter oder abhanden gekommener Teile der Einrichtungen wird nicht gesondert vergütet.
 Art der Arbeiten: Gesamte Unterhaltungspflege im Pflegejahr 2027.
 Die Verkehrssicherung erfolgt nach Absprache mit dem zuständigen Verkehrsamt.

01.01. **E 700 - Wiese Gerstungen**

01.01.0001. 21.107/650.31.19.00.03 TA 16.700,00 m2

Extensivfläche mähen

Extensivfläche entsprechend der ökologischen Funktion mähen.
 Biotoptyp = Wiese.
 Neigung der Fläche 1:4 bis 1:3.
 Ganzflächig.
 Durchführen 'nach Beweidung'
 Mähgut nach Wahl des AN verwerten.

01.02. **E 1 - Magerrasen-Wacholderheide**

01.02.0001. 21.107/650.12.29.00.03 TA 25.000,00 m2

Extensivfläche mähen

Extensivfläche entsprechend der ökologischen Funktion mähen.

...Forts. 01.02.0001.

Langtext-Verzeichnis

Projekt:	A-P0343-00	Psch Unterhaltung Kompensationsmaßnahmen EF
VE:	AP343262405	UH-Pflege A/E A4-AM EF 2026-2029
LV:	AP343262405	UH-Pflege A/E A4-AM EF 2026-2029

OZ	StL-Nr	Menge	AE
01.02.0001. Forts. ...			
	Biotoptyp = Trocken- oder Halbtrockenrasen. Neigung der Fläche steiler 1:3. Auf Teilflächen. Durchführen 'vor oder nach Beweidung, Abstimmung mit BÜ/AG bzw. Pächter' Mähgut nach Wahl des AN verwerten.		
01.03. A 17 - Bepflanzung			
01.03.0001.	21.107/618.06.00.00.02	3,00	St
	Einzelgehölz pflegen Hochstamm, Stammbusch, Solitärpflanze oder Heister in Einzelstellung pflegen. Unerwünschter Aufwuchs nach Wahl des AN verwerten. Während der Unterhaltungspflege. Abgestorbene Gehölze/Gehölzteile entfernen und nach Wahl des AN verwerten.		
01.03.0002.	21.107/624.33	3,00	St
	Baumverankerung entfernen Baumverankerung einschl. Bindung entfernen. Verankerung = Dreibock. Pfähle nach Angabe des AG lagern, restliche Stoffe nach Wahl des AN verwerten.		
01.03.0003.	21.107/650.30.12.01.03	1.500,00	m2
	Extensivfläche mähen Extensivfläche entsprechend der ökologischen Funktion mähen. Biotoptyp = Wiese. Ganzflächig. Durchführen ab Mitte Juli. Schnitthöhe 10 cm. Mähgut nach Wahl des AN verwerten.		
01.03.0004.	21.107/650.30.13.01.03	1.500,00	m2
	Extensivfläche mähen Extensivfläche entsprechend der ökologischen Funktion mähen. Biotoptyp = Wiese. Ganzflächig. Durchführen ab Mitte September. Schnitthöhe 10 cm. Mähgut nach Wahl des AN verwerten.		
01.04. A 18 - Bepflanzung K2 (Hecken)			

Langtext-Verzeichnis

Projekt: A-P0343-00 Psch Unterhaltung Kompensationsmaßnahmen EF
 VE: AP343262405 UH-Pflege A/E A4-AM EF 2026-2029
 LV: AP343262405 UH-Pflege A/E A4-AM EF 2026-2029

OZ	StL-Nr	Menge	AE
01.04.0001.	21.107/630.00.12.29.01 TA Gehölzbestand verjüngen Gehölzbestand durch Auf-den-Stock-setzen verjüngen, Schnitthöhe ca. 10 bis 20 cm über dem Boden. Beschädigte Gehölze des verbleibenden Bestands fachgerecht schneiden. Abgerechnet wird die Grundfläche des Gehölzbestands (gemessen vom Wurzelstock der Randpflanzen). Überwuchs bis 1,00 m außerhalb des Wurzelstocks der Randpflanzen. Zeitraum seit letzter Verjüngung über 10 bis 20 Jahre. Mittlere Dichte des Bestandes über 0,2 bis 0,5 Stück/m ² Auf-den-Stock-setzen 'Randflächen/Grenzen Wirtschaftweg/Acker' Schnittgut nach Wahl des AN verwerten.	2.000,00	m ²
01.04.0002.	21.107/380.91.92.00 TA Verbisschutzzaun abbauen Verbisschutzzaun aus Drahtgeflecht einschließlich der Tore und Zaunüberstiege abbauen und nach Wahl des AN verwerten. Höhe 'bis 1,80 m, teils liegend ' Pfahl aus Nadelholz, buntgeschält. Pfahllänge 'bis 1,80 m' Pfahlabstand = 3,00 m.	200,00	m
01.05.	A 19 - Weihersbach (Ufergehölz)		
01.05.0001.	21.107/630.00.12.29.01 TA Gehölzbestand verjüngen Gehölzbestand durch Auf-den-Stock-setzen verjüngen, Schnitthöhe ca. 10 bis 20 cm über dem Boden. Beschädigte Gehölze des verbleibenden Bestands fachgerecht schneiden. Abgerechnet wird die Grundfläche des Gehölzbestands (gemessen vom Wurzelstock der Randpflanzen). Überwuchs bis 1,00 m außerhalb des Wurzelstocks der Randpflanzen. Zeitraum seit letzter Verjüngung über 10 bis 20 Jahre. Mittlere Dichte des Bestandes über 0,2 bis 0,5 Stück/m ² Auf-den-Stock-setzen 'Übergang Wiese zu Feldgehölzen' Schnittgut nach Wahl des AN verwerten.	2.000,00	m ²
01.06.	E 4.3 - Grünland Nesseaue		
01.06.0001.	21.107/652.32.00.22 Extensivfläche entkusseln Extensivfläche entkusseln (Gehölzaufwuchs entfernen). Biotoptyp = Wiese. Neigung der Fläche steiler 1:3. Gehölze tief am Wurzelhals abschlagen. Pflanzenteile nach Wahl des AN verwerten.	30.000,00	m ²

Langtext-Verzeichnis

Projekt: A-P0343-00 Psch Unterhaltung Kompensationsmaßnahmen EF
 VE: AP343262405 UH-Pflege A/E A4-AM EF 2026-2029
 LV: AP343262405 UH-Pflege A/E A4-AM EF 2026-2029

OZ	StL-Nr	Menge	AE
01.07.	A 02 - Wiese NW AS Eichelborn		
01.07.0001.	21.107/630.00.12.29.01 TA	2.000,00	m2
	Gehölzbestand verjüngen Gehölzbestand durch Auf-den-Stock-setzen verjüngen, Schnitthöhe ca. 10 bis 20 cm über dem Boden. Beschädigte Gehölze des verbleibenden Bestands fachgerecht schneiden. Abgerechnet wird die Grundfläche des Gehölzbestands (gemessen vom Wurzelstock der Randpflanzen). Überwuchs bis 1,00 m außerhalb des Wurzelstocks der Randpflanzen. Zeitraum seit letzter Verjüngung über 10 bis 20 Jahre. Mittlere Dichte des Bestandes über 0,2 bis 0,5 Stück/m2 Auf-den-Stock-setzen 'Übergang Wiese zu Feldgehölzen' Schnittgut nach Wahl des AN verwerten.		
01.08.	A 03 - Streuobstwiese		
01.08.0001.	21.107/736.01.10.01	40,00	St
	Kronenpflege durchführen Kronenpflege durchführen. Sich reibende, kreuzende, beschädigte, kranke und tote Äste und Zweige abschneiden. Vorhandene Überwallungen erhalten. Abgerechnet wird nach Stück Baum. Baumhöhe bis 5,00 m. Kronendurchmesser bis 5,00 m. Schnittgut nach Wahl des AN verwerten.		
01.09.	A 05 - Hecken NW Peterbach		
01.09.0001.	21.107/630.00.12.29.01 TA	4.000,00	m2
	Gehölzbestand verjüngen Gehölzbestand durch Auf-den-Stock-setzen verjüngen, Schnitthöhe ca. 10 bis 20 cm über dem Boden. Beschädigte Gehölze des verbleibenden Bestands fachgerecht schneiden. Abgerechnet wird die Grundfläche des Gehölzbestands (gemessen vom Wurzelstock der Randpflanzen). Überwuchs bis 1,00 m außerhalb des Wurzelstocks der Randpflanzen. Zeitraum seit letzter Verjüngung über 10 bis 20 Jahre. Mittlere Dichte des Bestandes über 0,2 bis 0,5 Stück/m2 Auf-den-Stock-setzen 'Übergang Wiese zu Feldgehölzen' Schnittgut nach Wahl des AN verwerten.		
01.10.	A4/E15 - Wiesen u. Hecken NO AS		
01.10.0001.	21.107/630.00.12.29.01 TA	4.000,00	m2
	Gehölzbestand verjüngen Gehölzbestand durch Auf-den-Stock-setzen verjüngen,		

...Forts. 01.10.0001.

Langtext-Verzeichnis

Projekt:	A-P0343-00	Psch Unterhaltung Kompensationsmaßnahmen EF
VE:	AP343262405	UH-Pflege A/E A4-AM EF 2026-2029
LV:	AP343262405	UH-Pflege A/E A4-AM EF 2026-2029

OZ	StL-Nr	Menge	AE
----	--------	-------	----

01.10.0001. Forts. ...

Schnitthöhe ca. 10 bis 20 cm über dem Boden. Beschädigte Gehölze des verbleibenden Bestands fachgerecht schneiden. Abgerechnet wird die Grundfläche des Gehölzbestands (gemessen vom Wurzelstock der Randpflanzen). Überwuchs bis 1,00 m außerhalb des Wurzelstocks der Randpflanzen.
Zeitraum seit letzter Verjüngung über 10 bis 20 Jahre. Mittlere Dichte des Bestandes über 0,2 bis 0,5 Stück/m²
Auf-den-Stock-setzen 'Übergang Wiese zu Feldgehölzen'
Schnittgut nach Wahl des AN verwerten.

01.11. A/E 16 - Sonnenberg

01.11.0001.	21.107/630.00.12.29.01 TA	2.000,00	m ²
-------------	---------------------------	----------	----------------

Gehölzbestand verjüngen

Gehölzbestand durch Auf-den-Stock-setzen verjüngen, Schnitthöhe ca. 10 bis 20 cm über dem Boden. Beschädigte Gehölze des verbleibenden Bestands fachgerecht schneiden. Abgerechnet wird die Grundfläche des Gehölzbestands (gemessen vom Wurzelstock der Randpflanzen). Überwuchs bis 1,00 m außerhalb des Wurzelstocks der Randpflanzen.
Zeitraum seit letzter Verjüngung über 10 bis 20 Jahre. Mittlere Dichte des Bestandes über 0,2 bis 0,5 Stück/m²
Auf-den-Stock-setzen 'Übergang Wiese zu Feldgehölzen'
Schnittgut nach Wahl des AN verwerten.

01.12. E 05 - Hecken NO Peterbach

01.12.0001.	21.107/630.00.12.29.01 TA	2.000,00	m ²
-------------	---------------------------	----------	----------------

Gehölzbestand verjüngen

Gehölzbestand durch Auf-den-Stock-setzen verjüngen, Schnitthöhe ca. 10 bis 20 cm über dem Boden. Beschädigte Gehölze des verbleibenden Bestands fachgerecht schneiden. Abgerechnet wird die Grundfläche des Gehölzbestands (gemessen vom Wurzelstock der Randpflanzen). Überwuchs bis 1,00 m außerhalb des Wurzelstocks der Randpflanzen.
Zeitraum seit letzter Verjüngung über 10 bis 20 Jahre. Mittlere Dichte des Bestandes über 0,2 bis 0,5 Stück/m²
Auf-den-Stock-setzen 'Übergang Wiese zu Feldgehölzen'
Schnittgut nach Wahl des AN verwerten.

01.13. A/E 40 - Halbtrockenrasen

01.13.0001.	21.107/630.00.12.29.01 TA	2.000,00	m ²
-------------	---------------------------	----------	----------------

Gehölzbestand verjüngen

Gehölzbestand durch Auf-den-Stock-setzen verjüngen, Schnitthöhe ca. 10 bis 20 cm über dem Boden. Beschädig-

...Forts. 01.13.0001.

Langtext-Verzeichnis

Projekt:	A-P0343-00	Psch Unterhaltung Kompensationsmaßnahmen EF
VE:	AP343262405	UH-Pflege A/E A4-AM EF 2026-2029
LV:	AP343262405	UH-Pflege A/E A4-AM EF 2026-2029

OZ	StL-Nr	Menge	AE
----	--------	-------	----

01.13.0001. Forts. ...

te Gehölze des verbleibenden Bestands fachgerecht schneiden. Abgerechnet wird die Grundfläche des Gehölzbestands (gemessen vom Wurzelstock der Randpflanzen). Überwuchs bis 1,00 m außerhalb des Wurzelstocks der Randpflanzen.
Zeitraum seit letzter Verjüngung über 10 bis 20 Jahre. Mittlere Dichte des Bestandes über 0,2 bis 0,5 Stück/m2
Auf-den-Stock-setzen 'Übergang Wiese zu Feldgehölzen'
Schnittgut nach Wahl des AN verwerten.

01.14. A/E 41 - Halbtrockenrasen

01.14.0001.	21.107/630.00.12.29.01 TA	5.000,00	m2
-------------	---------------------------	----------	----

Gehölzbestand verjüngen

Gehölzbestand durch Auf-den-Stock-setzen verjüngen, Schnitthöhe ca. 10 bis 20 cm über dem Boden. Beschädigte Gehölze des verbleibenden Bestands fachgerecht schneiden. Abgerechnet wird die Grundfläche des Gehölzbestands (gemessen vom Wurzelstock der Randpflanzen). Überwuchs bis 1,00 m außerhalb des Wurzelstocks der Randpflanzen.
Zeitraum seit letzter Verjüngung über 10 bis 20 Jahre. Mittlere Dichte des Bestandes über 0,2 bis 0,5 Stück/m2
Auf-den-Stock-setzen 'Übergang Wiese zu Feldgehölzen'
Schnittgut nach Wahl des AN verwerten.

01.15. A 43 - Extensivwiese

01.15.0001.	21.107/630.00.12.29.01 TA	3.000,00	m2
-------------	---------------------------	----------	----

Gehölzbestand verjüngen

Gehölzbestand durch Auf-den-Stock-setzen verjüngen, Schnitthöhe ca. 10 bis 20 cm über dem Boden. Beschädigte Gehölze des verbleibenden Bestands fachgerecht schneiden. Abgerechnet wird die Grundfläche des Gehölzbestands (gemessen vom Wurzelstock der Randpflanzen). Überwuchs bis 1,00 m außerhalb des Wurzelstocks der Randpflanzen.
Zeitraum seit letzter Verjüngung über 10 bis 20 Jahre. Mittlere Dichte des Bestandes über 0,2 bis 0,5 Stück/m2
Auf-den-Stock-setzen 'Übergang Wiese zu Feldgehölzen'
Schnittgut nach Wahl des AN verwerten.

01.16. E 107 - Streuobst Ottmannshausen

01.16.0001.	21.107/630.00.12.29.01 TA	10.000,00	m2
-------------	---------------------------	-----------	----

Gehölzbestand verjüngen

Gehölzbestand durch Auf-den-Stock-setzen verjüngen, Schnitthöhe ca. 10 bis 20 cm über dem Boden. Beschädigte Gehölze des verbleibenden Bestands fachgerecht

...Forts. 01.16.0001.

Langtext-Verzeichnis

Projekt:	A-P0343-00	Psch Unterhaltung Kompensationsmaßnahmen EF
VE:	AP343262405	UH-Pflege A/E A4-AM EF 2026-2029
LV:	AP343262405	UH-Pflege A/E A4-AM EF 2026-2029

OZ	StL-Nr	Menge	AE
-----------	---------------	--------------	-----------

01.16.0001. Forts. ...

schneiden. Abgerechnet wird die Grundfläche des Gehölzbestands (gemessen vom Wurzelstock der Randpflanzen). Überwuchs bis 1,00 m außerhalb des Wurzelstocks der Randpflanzen.
Zeitraum seit letzter Verjüngung über 10 bis 20 Jahre.
Mittlere Dichte des Bestandes über 0,2 bis 0,5 Stück/m²
Auf-den-Stock-setzen 'im Randbereich und entlang des Weges, teilweise sind Gehölze in Verbisschutzzaun eingewachsen, Handarbeiten dazu sind im EP einzukalkulieren '
Schnittgut nach Wahl des AN verwerten.

01.16.0002. 21.107/736.01.10.01 40,00 St

Kronenpflege durchführen

Kronenpflege durchführen. Sich reibende, kreuzende, beschädigte, kranke und tote Äste und Zweige abschneiden. Vorhandene Überwallungen erhalten. Abgerechnet wird nach Stück Baum.
Baumhöhe bis 5,00 m.
Kronendurchmesser bis 5,00 m.
Schnittgut nach Wahl des AN verwerten.

01.16.0003. 21.107/650.99.22.01.03 TA 12.500,00 m²

Extensivfläche mähen

Extensivfläche entsprechend der ökologischen Funktion mähen.
Biotoptyp 'Streuobstwiese'
Neigung 'bis 1:5'
Auf Teilflächen.
Durchführen ab Mitte Juli.
Schnitthöhe 10 cm.
Mähgut nach Wahl des AN verwerten.

01.16.0004. 21.107/650.99.23.01.03 TA 12.500,00 m²

Extensivfläche mähen

Extensivfläche entsprechend der ökologischen Funktion mähen.
Biotoptyp 'Streuobstwiese'
Neigung 'bis 1:5'
Auf Teilflächen.
Durchführen ab Mitte September.
Schnitthöhe 10 cm.
Mähgut nach Wahl des AN verwerten.

01.17. A 02 - Aufforstung Amselberg

01.17.0001. 21.107/732.19.01 TA 100,00 St

Lichtraumprofilschnitt durchführen

Lichtraumprofilschnitt durchführen. Äste erforderli-

...Forts. 01.17.0001.

Langtext-Verzeichnis

Projekt:	A-P0343-00	Psch Unterhaltung Kompensationsmaßnahmen EF
VE:	AP343262405	UH-Pflege A/E A4-AM EF 2026-2029
LV:	AP343262405	UH-Pflege A/E A4-AM EF 2026-2029

OZ	StL-Nr	Menge	AE
----	--------	-------	----

01.17.0001. Forts. ...

chenfalls auf Zugast einkürzen oder auf Astring absägen. Abgerechnet wird nach Stück Baum. Höhe des lichten Raumes = 4,50 m über Fahrbahn. Breite '1,00' Schnittgut nach Wahl des AN verwerten.

01.18. E 01 - Streuobstwiese Schorba/Nie..

01.18.0001.	21.107/736.02.20.11	110,00	St
--------------------	---------------------	--------	----

Kronenpflege durchführen

Kronenpflege durchführen. Sich reibende, kreuzende, beschädigte, kranke und tote Äste und Zweige abschneiden. Vorhandene Überwallungen erhalten. Abgerechnet wird nach Stück Baum.

Baumhöhe über 5,00 bis 10,00 m.

Kronendurchmesser über 5,00 bis 10,00 m.

Schnittflächen über 3 bis 10 cm Durchmesser vollflächige mit Wundbehandlungsmittel versehen. Bei Schnittflächen über 10 cm Durchmesser Wundbehandlungsmittel nur auf den Wundrand und das angrenzende Splintholz (ca. 2 cm) auftragen.

Schnittgut nach Wahl des AN verwerten.

01.18.0002.	21.107/652.31.09.22 TA	11.000,00	m2
--------------------	------------------------	-----------	----

Extensivfläche entkusseln

Extensivfläche entkusseln (Gehölzaufwuchs entfernen).

Biotoptyp = Wiese.

Neigung der Fläche 1:4 bis 1:3.

Höhe des Gehölzaufwuchses 'bis 1,5 m'

Gehölze tief am Wurzelhals abschlagen.

Pflanzenteile nach Wahl des AN verwerten.

01.19. E 170 - Neumühle Simonsen

01.19.0001.	21.107/630.00.19.19.01 TA	3.000,00	m2
--------------------	---------------------------	----------	----

Gehölzbestand verjüngen

Gehölzbestand durch Auf-den-Stock-setzen verjüngen, Schnitthöhe ca. 10 bis 20 cm über dem Boden. Beschädigte Gehölze des verbleibenden Bestands fachgerecht schneiden. Abgerechnet wird die Grundfläche des Gehölzbestands (gemessen vom Wurzelstock der Randpflanzen). Überwuchs bis 1,00 m außerhalb des Wurzelstocks der Randpflanzen.

Zeitraum 'letzter Schnitt vor 2-4 Jahren'

Mittlere Dichte des Bestandes bis 0,2 Stück/m2.

Auf-den-Stock-setzen 'nach Vorgabe AG/BÜ'

Schnittgut nach Wahl des AN verwerten.

Langtext-Verzeichnis

Projekt: A-P0343-00 Psch Unterhaltung Kompensationsmaßnahmen EF
 VE: AP343262405 UH-Pflege A/E A4-AM EF 2026-2029
 LV: AP343262405 UH-Pflege A/E A4-AM EF 2026-2029

OZ	StL-Nr	Menge	AE
01.19.0002.	21.107/650.30.12.00.03 Extensivfläche mähen Extensivfläche entsprechend der ökologischen Funktion mähen. Biotoptyp = Wiese. Ganzflächig. Durchführen ab Mitte Juli. Mähgut nach Wahl des AN verwerten.	1.100,00	m2
01.20.	E 171 - Eselsgrund		
01.20.0001.	21.107/630.00.19.19.01 TA Gehölzbestand verjüngen Gehölzbestand durch Auf-den-Stock-setzen verjüngen, Schnitthöhe ca. 10 bis 20 cm über dem Boden. Beschädigte Gehölze des verbleibenden Bestands fachgerecht schneiden. Abgerechnet wird die Grundfläche des Gehölzbestands (gemessen vom Wurzelstock der Randpflanzen). Überwuchs bis 1,00 m außerhalb des Wurzelstocks der Randpflanzen. Zeitraum 'letzter Schnitt vor 2-4 Jahren' Mittlere Dichte des Bestandes bis 0,2 Stück/m2. Auf-den-Stock-setzen 'nach Vorgabe AG/BÜ' Schnittgut nach Wahl des AN verwerten.	2.000,00	m2
01.20.0002.	21.107/650.30.12.00.03 Extensivfläche mähen Extensivfläche entsprechend der ökologischen Funktion mähen. Biotoptyp = Wiese. Ganzflächig. Durchführen ab Mitte Juli. Mähgut nach Wahl des AN verwerten.	2.000,00	m2
01.20.0003.	----- Sandfang beräumen Sediment aus dem Sandfang profilgerecht lösen, laden (und in geschlossenen bzw. dichten Fahrzeugen (z.B. Mulde) bis zum Einbauort des AN transportieren und einbauen. Aushubtiefe bis zur ursprünglich festen Sohle, Behinderungen durch beengte Verhältnisse und nicht tragfähigen Baugrund sowie teilweise Handarbeit sind einzukalkulieren. Die Abrechnung von Mehrmengen, die aus nicht erfolgten Zwischenaufmaßen und Abstimmung mit der BÜ resultieren, werden nicht anerkannt und gehen zu Lasten des AN. Ufer, Bauwerkskanten und Uferbereiche schonend behandeln. Sämtliche Nebenarbeiten, Geräte, Transporte und Entsorgungskosten sind im EP enthalten.	50,00	m3

Langtext-Verzeichnis

Projekt: A-P0343-00 Psch Unterhaltung Kompensationsmaßnahmen EF
 VE: AP343262405 UH-Pflege A/E A4-AM EF 2026-2029
 LV: AP343262405 UH-Pflege A/E A4-AM EF 2026-2029

OZ	StL-Nr	Menge	AE
01.21.	E 172 - Erbgruft		
01.21.0001.	21.107/630.00.19.19.01 TA Gehölzbestand verjüngen Gehölzbestand durch Auf-den-Stock-setzen verjüngen, Schnitthöhe ca. 10 bis 20 cm über dem Boden. Beschädigte Gehölze des verbleibenden Bestands fachgerecht schneiden. Abgerechnet wird die Grundfläche des Gehölzbestands (gemessen vom Wurzelstock der Randpflanzen). Überwuchs bis 1,00 m außerhalb des Wurzelstocks der Randpflanzen. Zeitraum 'letzter Schnitt vor 2-4 Jahren' Mittlere Dichte des Bestandes bis 0,2 Stück/m2. Auf-den-Stock-setzen 'nach Vorgabe AG/BÜ' Schnittgut nach Wahl des AN verwerten.	2.000,00	m2
01.21.0002.	21.107/650.30.13.00.03 Extensivfläche mähen Extensivfläche entsprechend der ökologischen Funktion mähen. Biotoptyp = Wiese. Ganzflächig. Durchführen ab Mitte September. Mähgut nach Wahl des AN verwerten.	2.000,00	m2
01.22.	E 173 - Auwald Orlishausen		
01.22.0001.	21.107/630.00.19.19.01 TA Gehölzbestand verjüngen Gehölzbestand durch Auf-den-Stock-setzen verjüngen, Schnitthöhe ca. 10 bis 20 cm über dem Boden. Beschädigte Gehölze des verbleibenden Bestands fachgerecht schneiden. Abgerechnet wird die Grundfläche des Gehölzbestands (gemessen vom Wurzelstock der Randpflanzen). Überwuchs bis 1,00 m außerhalb des Wurzelstocks der Randpflanzen. Zeitraum 'letzter Schnitt vor 2-4 Jahren' Mittlere Dichte des Bestandes bis 0,2 Stück/m2. Auf-den-Stock-setzen 'nach Vorgabe AG/BÜ' Schnittgut nach Wahl des AN verwerten.	5.000,00	m2
01.22.0002.	21.107/650.90.22.01.03 TA Extensivfläche mähen Extensivfläche entsprechend der ökologischen Funktion mähen. Biotoptyp 'Wiese bis Feuchtwiese' Auf Teilflächen. Durchführen ab Mitte Juli. Schnitthöhe 10 cm. Mähgut nach Wahl des AN verwerten.	10.000,00	m2

Langtext-Verzeichnis

Projekt: A-P0343-00 Psch Unterhaltung Kompensationsmaßnahmen EF
 VE: AP343262405 UH-Pflege A/E A4-AM EF 2026-2029
 LV: AP343262405 UH-Pflege A/E A4-AM EF 2026-2029

OZ	StL-Nr	Menge	AE
01.22.0003.	-----	5.000,00	m2
	Entfernen von Uferbewuchs Entfernen von vorhandenem Uferbewuchs und Gehölzaufwuchs entlang der Gewässeruferbereiche mit Abtransport. Schneiden, Zurückschneiden und Entfernen von Stracuhwerk, Stauden, Röhricht, Junggehölzen und Grasaufwuchs. Standort im wechselfeuchten Bereich. Schutz bestehender Vegetation während der Arbeiten. Schnittgut nach Wahl des AN verwerten inkl. Abtransport.		
01.23.	E 216 - Aufforstung Klengel		
01.23.0001.	21.107/380.91.92.00 TA	1.000,00	m
	Verbisschutzzaun abbauen Verbisschutzzaun aus Drahtgeflecht einschließlich der Tore und Zaunüberstiege abbauen und nach Wahl des AN verwerten. Höhe 'bis 2,0 m' Pfahl aus Nadelholz, buntgeschält. Pfahllänge 'bis 2,0 m' Pfahlabstand = 3,00 m.		
01.24.	E 14 - Loßnitz		
01.24.0001.	21.107/634.31.01.01	30,00	St
	Baum im Bestand fällen Baum im Bestand fällen. Verbleibenden Bestand schonen. Schnittstelle höchstens 0,25 m über dem Erdboden. Entnahme aus Feldhecke/Feldgehölz. Durchmesser über 0,10 bis 0,30 m. Stammholz nach Wahl des AN verwerten. Schlagabraum nach Wahl des AN verwerten.		
01.25.	E 18 - Golfplatz Burkersdorf		
01.25.0001.	21.107/650.99.12.09.03 TA	60.000,00	m2
	Extensivfläche mähen Extensivfläche entsprechend der ökologischen Funktion mähen. Biotoptyp 'Landschaftsrasen zwischen Gehölzbeständen' Neigung '/Böschungen/Dämmen' Ganzflächig. Durchführen ab Mitte Juli. Schnitthöhe 'nach Aufforderung AG/BÜ' Mähgut nach Wahl des AN verwerten.		
01.25.0002.	21.107/650.99.13.09.03 TA	60.000,00	m2
	Extensivfläche mähen Extensivfläche entsprechend der ökologischen Funktion		

...Forts. 01.25.0002.

Langtext-Verzeichnis

Projekt:	A-P0343-00	Psch Unterhaltung Kompensationsmaßnahmen EF
VE:	AP343262405	UH-Pflege A/E A4-AM EF 2026-2029
LV:	AP343262405	UH-Pflege A/E A4-AM EF 2026-2029

OZ	StL-Nr	Menge	AE
----	--------	-------	----

01.25.0002. Forts. ...

mähen.
 Biotoptyp 'Landschaftsrasen zwischen Gehölzbeständen'
 Neigung '/Böschungen/Dämmen'
 Ganzflächig.
 Durchführen ab Mitte September.
 Schnitthöhe 'nach Aufforderung AG/BÜ'
 Mähgut nach Wahl des AN verwerten.

01.25.0003.	21.107/736.01.10.01	50,00	St
-------------	---------------------	-------	----

Kronenpflege durchführen

Kronenpflege durchführen. Sich reibende, kreuzende, beschädigte, kranke und tote Äste und Zweige abschneiden. Vorhandene Überwallungen erhalten. Abgerechnet wird nach Stück Baum.
 Baumhöhe bis 5,00 m.
 Kronendurchmesser bis 5,00 m.
 Schnittgut nach Wahl des AN verwerten.

Langtext-Verzeichnis

Projekt:	A-P0343-00	Psch Unterhaltung Kompensationsmaßnahmen EF
VE:	AP343262405	UH-Pflege A/E A4-AM EF 2026-2029
LV:	AP343262405	UH-Pflege A/E A4-AM EF 2026-2029

OZ	StL-Nr	Menge	AE
02.	Maßnahmen 2028		
02.00.	Vorarbeiten 2028		
02.00.0001.	19.101/107.11 Baustelle einrichten Geräte, Werkzeuge und sonstige Betriebsmittel, die zur vertragsgemäßen Ausführung der Bauleistungen erforderlich sind, auf die Baustelle bringen, bereitstellen und soweit der Geräteeinsatz nicht gesondert vergütet wird - betriebsfertig aufstellen einschl. der dafür notwendigen Arbeiten. Die erforderlichen festen Anlagen herstellen. Baubüros, Unterkünfte, Werkstätten, Lager-schuppen und dgl., soweit erforderlich, antransportieren, aufbauen und einrichten. Strom-, Wasser-, Fern-sprechanschluss sowie Entsorgungseinrichtungen und dgl. für die Baustelle, soweit erforderlich, herstellen. Bei Bedarf Lagerplätze, sonstige Platzbefestigungen und Wege im Baustellenbereich anlegen. Oberbodenarbeiten einschl. Beseitigen von Aufwuchs für die Baustellenein-richtung, soweit erforderlich, ausführen. Flächen be-schaffen, sofern die vom AG zur Verfügung gestellten nicht ausreichen. Kosten für Vorhalten, Unterhalten und Betreiben der Geräte, Anlagen und Einrichtungen einschl. Mieten, Pacht, Gebühren und dgl. werden nicht mit dieser Pauschale, sondern mit den Einheitspreisen der betreffenden Teilleistungen vergütet. Soweit nicht für bestimmte Leistungen für das Einrichten der Bau-stelle gesonderte Positionen im Leistungsverzeichnis enthalten sind, gilt die Pauschale für alle Leistungen sämtlicher Abschnitte des Leis-tungsverzeichnisses. Zufahrt zur Baustelle vorhanden.	1,00	Psch
02.00.0002.	19.101/112.01 Baustelle räumen Baustelle von allen Geräten, Anlagen, Einrichtungen und dgl. räumen. Benutzte Flächen und Wege entsprechend dem ursprünglichen Zustand herrichten. Soweit nicht für bestimmte Leistungen für das Räumen der Baustelle ge-sonderte Positionen im Leistungsverzeichnis enthalten sind, gilt die Pauschale für alle Leistungen sämtlicher Abschnitte des Leis-tungsverzeichnisses.	1,00	Psch
02.00.0003.	----- Beweissicherung Beweissicherung der genutzten vorhandenen baulichen Anlagen, der Zufahrten und benutzten Wege, der Anliegergrundstücke und der Bebauung im unmittelbaren	1,00	Psch

Langtext-Verzeichnis

Projekt:	A-P0343-00	Psch Unterhaltung Kompensationsmaßnahmen EF
VE:	AP343262405	UH-Pflege A/E A4-AM EF 2026-2029
LV:	AP343262405	UH-Pflege A/E A4-AM EF 2026-2029

OZ	StL-Nr	Menge	AE
----	--------	-------	----

02.00.0003. Forts. ...

Baufeld, mindestens die baulichen Anlagen im Bereich der Baumaßnahmen, durch den AN, vor Beginn der Arbeiten nach Aufforderung des AG durchführen.
 Fotodokumentation mit Maßbezug und sachlicher Beschreibung ausführen.
 Veränderungen von bereits vorhandenen Schäden während der Bauzeit beobachten.
 Ergebnisse der Beweissicherung 2-fach dem AG vor Baubeginn zur Prüfung übergeben.
 Bei Beschwerden oder Forderungen durch Anwohner oder Besitzer der baulichen Anlagen sind diese auf Grund der durchgeführten Beweissicherung durch den Auftragnehmer zu entkräften oder zu tragen.

02.00.0004.	-----	3,00	d
--------------------	-------	------	---

Verkehrssicherung außerhalb der BAB

Verkehrssicherung außerhalb der BAB
 Verkehrssicherung nach STVO bei Bauarbeiten auf einbahnigen Straßen und Wege unter Aufrechterhaltung des Verkehrs aufbauen, ständig unterhalten, bei Bedarf umsetzen, vorhalten und nach Beendigung der Tagesleistung abbauen und abtransportieren.
 Einrichten von Tagesbaustellen einschließlich aller erforderlichen Gerätschaften ist einzukalkulieren.
 Ersatz zerstörter oder abhanden gekommener Teile der Einrichtungen wird nicht gesondert vergütet.
 Art der Arbeiten: Gesamte Unterhaltungspflege im Pflegejahr 2028.
 Die Verkehrssicherung erfolgt nach Absprache mit dem zuständigen Verkehrsamt.

02.01. E 700 - Wiese Gerstungen

02.01.0001.	21.107/650.31.19.00.03 TA	16.700,00	m2
--------------------	---------------------------	-----------	----

Extensivfläche mähen

Extensivfläche entsprechend der ökologischen Funktion mähen.
 Biotoptyp = Wiese.
 Neigung der Fläche 1:4 bis 1:3.
 Ganzflächig.
 Durchführen 'nach Beweidung'
 Mähgut nach Wahl des AN verwerten.

02.02. A 605 - Rückbau BAB A4

02.02.0001.	21.107/630.00.11.29.01 TA	2.000,00	m2
--------------------	---------------------------	----------	----

Gehölzbestand verjüngen

Gehölzbestand durch Auf-den-Stock-setzen verjüngen, Schnitthöhe ca. 10 bis 20 cm über dem Boden. Beschädig-

...Forts. 02.02.0001.

Langtext-Verzeichnis

Projekt:	A-P0343-00	Psch Unterhaltung Kompensationsmaßnahmen EF
VE:	AP343262405	UH-Pflege A/E A4-AM EF 2026-2029
LV:	AP343262405	UH-Pflege A/E A4-AM EF 2026-2029

OZ	StL-Nr	Menge	AE
-----------	---------------	--------------	-----------

02.02.0001. Forts. ...

te Gehölze des verbleibenden Bestands fachgerecht schneiden. Abgerechnet wird die Grundfläche des Gehölzbestands (gemessen vom Wurzelstock der Randpflanzen). Überwuchs bis 1,00 m außerhalb des Wurzelstocks der Randpflanzen.
Zeitraum seit letzter Verjüngung 5 bis 10 Jahre.
Mittlere Dichte des Bestandes über 0,2 bis 0,5 Stück/m2
Auf-den-Stock-setzen 'nach Angaben AG/BÜ'
Schnittgut nach Wahl des AN verwerten.

02.03. A 12.1-Uferrandstreifen a.d. Böber

02.03.0001. 21.107/630.00.12.29.01 TA 2.000,00 m2

Gehölzbestand verjüngen

Gehölzbestand durch Auf-den-Stock-setzen verjüngen, Schnitthöhe ca. 10 bis 20 cm über dem Boden. Beschädigte Gehölze des verbleibenden Bestands fachgerecht schneiden. Abgerechnet wird die Grundfläche des Gehölzbestands (gemessen vom Wurzelstock der Randpflanzen). Überwuchs bis 1,00 m außerhalb des Wurzelstocks der Randpflanzen.
Zeitraum seit letzter Verjüngung über 10 bis 20 Jahre.
Mittlere Dichte des Bestandes über 0,2 bis 0,5 Stück/m2
Auf-den-Stock-setzen 'nach Angaben AG/BÜ'
Schnittgut nach Wahl des AN verwerten.

02.04. E 1.1-Uferrandstreifen a.d. Böber

02.04.0001. 21.107/630.00.12.29.01 TA 2.000,00 m2

Gehölzbestand verjüngen

Gehölzbestand durch Auf-den-Stock-setzen verjüngen, Schnitthöhe ca. 10 bis 20 cm über dem Boden. Beschädigte Gehölze des verbleibenden Bestands fachgerecht schneiden. Abgerechnet wird die Grundfläche des Gehölzbestands (gemessen vom Wurzelstock der Randpflanzen). Überwuchs bis 1,00 m außerhalb des Wurzelstocks der Randpflanzen.
Zeitraum seit letzter Verjüngung über 10 bis 20 Jahre.
Mittlere Dichte des Bestandes über 0,2 bis 0,5 Stück/m2
Auf-den-Stock-setzen 'nach Angaben AG/BÜ'
Schnittgut nach Wahl des AN verwerten.

02.05. E 1.3.1-Uferrandstreifen a.d. Nesse

02.05.0001. 21.107/630.00.12.29.01 TA 2.000,00 m2

Gehölzbestand verjüngen

Gehölzbestand durch Auf-den-Stock-setzen verjüngen, Schnitthöhe ca. 10 bis 20 cm über dem Boden. Beschädigte Gehölze des verbleibenden Bestands fachgerecht

...Forts. 02.05.0001.

Langtext-Verzeichnis

Projekt:	A-P0343-00	Psch Unterhaltung Kompensationsmaßnahmen EF
VE:	AP343262405	UH-Pflege A/E A4-AM EF 2026-2029
LV:	AP343262405	UH-Pflege A/E A4-AM EF 2026-2029

OZ	StL-Nr	Menge	AE
----	--------	-------	----

02.05.0001. Forts. ...

schneiden. Abgerechnet wird die Grundfläche des Gehölzbestands (gemessen vom Wurzelstock der Randpflanzen). Überwuchs bis 1,00 m außerhalb des Wurzelstocks der Randpflanzen.
Zeitraum seit letzter Verjüngung über 10 bis 20 Jahre.
Mittlere Dichte des Bestandes über 0,2 bis 0,5 Stück/m²
Auf-den-Stock-setzen 'nach Angaben AG/BÜ'
Schnittgut nach Wahl des AN verwerten.

02.06. E 1.3.2-Uferrandstreifen a.d. Nesse

02.06.0001.	21.107/630.00.12.29.01 TA	2.000,00	m ²
-------------	---------------------------	----------	----------------

Gehölzbestand verjüngen

Gehölzbestand durch Auf-den-Stock-setzen verjüngen, Schnitthöhe ca. 10 bis 20 cm über dem Boden. Beschädigte Gehölze des verbleibenden Bestands fachgerecht schneiden. Abgerechnet wird die Grundfläche des Gehölzbestands (gemessen vom Wurzelstock der Randpflanzen). Überwuchs bis 1,00 m außerhalb des Wurzelstocks der Randpflanzen.
Zeitraum seit letzter Verjüngung über 10 bis 20 Jahre.
Mittlere Dichte des Bestandes über 0,2 bis 0,5 Stück/m²
Auf-den-Stock-setzen 'nach Angaben AG/BÜ'
Schnittgut nach Wahl des AN verwerten.

02.07. E 1.3.3-Uferrandstreifen a.d. Nesse

02.07.0001.	21.107/630.00.12.29.01 TA	2.000,00	m ²
-------------	---------------------------	----------	----------------

Gehölzbestand verjüngen

Gehölzbestand durch Auf-den-Stock-setzen verjüngen, Schnitthöhe ca. 10 bis 20 cm über dem Boden. Beschädigte Gehölze des verbleibenden Bestands fachgerecht schneiden. Abgerechnet wird die Grundfläche des Gehölzbestands (gemessen vom Wurzelstock der Randpflanzen). Überwuchs bis 1,00 m außerhalb des Wurzelstocks der Randpflanzen.
Zeitraum seit letzter Verjüngung über 10 bis 20 Jahre.
Mittlere Dichte des Bestandes über 0,2 bis 0,5 Stück/m²
Auf-den-Stock-setzen 'nach Angaben AG/BÜ'
Schnittgut nach Wahl des AN verwerten.

02.08. E 1.3.4-Uferrandstreifen a.d. Nesse

02.08.0001.	21.107/630.00.12.29.01 TA	2.000,00	m ²
-------------	---------------------------	----------	----------------

Gehölzbestand verjüngen

Gehölzbestand durch Auf-den-Stock-setzen verjüngen, Schnitthöhe ca. 10 bis 20 cm über dem Boden. Beschädigte Gehölze des verbleibenden Bestands fachgerecht schneiden. Abgerechnet wird die Grundfläche des Gehölz-

...Forts. 02.08.0001.

Langtext-Verzeichnis

Projekt:	A-P0343-00	Psch Unterhaltung Kompensationsmaßnahmen EF
VE:	AP343262405	UH-Pflege A/E A4-AM EF 2026-2029
LV:	AP343262405	UH-Pflege A/E A4-AM EF 2026-2029

OZ	StL-Nr	Menge	AE
----	--------	-------	----

02.08.0001. Forts. ...

bestands (gemessen vom Wurzelstock der Randpflanzen).
Überwuchs bis 1,00 m außerhalb des Wurzelstocks der
Randpflanzen.
Zeitraum seit letzter Verjüngung über 10 bis 20 Jahre.
Mittlere Dichte des Bestandes über 0,2 bis 0,5 Stück/m²
Auf-den-Stock-setzen 'nach Angaben AG/BÜ'
Schnittgut nach Wahl des AN verwerten.

02.09. E 1.4-Uferrandstreifen a.d. Hörsel

02.09.0001.	21.107/630.00.12.29.01 TA	2.000,00	m ²
--------------------	---------------------------	----------	----------------

Gehölzbestand verjüngen

Gehölzbestand durch Auf-den-Stock-setzen verjüngen,
Schnitthöhe ca. 10 bis 20 cm über dem Boden. Beschädig-
te Gehölze des verbleibenden Bestands fachgerecht
schneiden. Abgerechnet wird die Grundfläche des Gehölz-
bestands (gemessen vom Wurzelstock der Randpflanzen).
Überwuchs bis 1,00 m außerhalb des Wurzelstocks der
Randpflanzen.
Zeitraum seit letzter Verjüngung über 10 bis 20 Jahre.
Mittlere Dichte des Bestandes über 0,2 bis 0,5 Stück/m²
Auf-den-Stock-setzen 'nach Angaben AG/BÜ'
Schnittgut nach Wahl des AN verwerten.

02.10. E 1 - Magerrasen-Wacholderheide

02.10.0001.	21.107/650.12.29.00.03 TA	25.000,00	m ²
--------------------	---------------------------	-----------	----------------

Extensivfläche mähen

Extensivfläche entsprechend der ökologischen Funktion
mähen.
Biotoptyp = Trocken- oder Halbtrockenrasen.
Neigung der Fläche steiler 1:3.
Auf Teilflächen.
Durchführen 'vor oder nach Beweidung, Abstimmung mit
BÜ/AG bzw. Pächter'
Mähgut nach Wahl des AN verwerten.

02.10.0002.	21.107/652.12.01.22	18.000,00	m ²
--------------------	---------------------	-----------	----------------

Extensivfläche entkusseln

Extensivfläche entkusseln (Gehölzaufwuchs entfernen).
Biotoptyp = Trocken- oder Halbtrockenrasen.
Neigung der Fläche steiler 1:3.
Höhe des Gehölzaufwuchses bis 100 cm.
Gehölze tief am Wurzelhals abschlagen.
Pflanzenteile nach Wahl des AN verwerten.

02.11. A 13 - Krumbach Uferrand

Langtext-Verzeichnis

Projekt:	A-P0343-00	Psch Unterhaltung Kompensationsmaßnahmen EF
VE:	AP343262405	UH-Pflege A/E A4-AM EF 2026-2029
LV:	AP343262405	UH-Pflege A/E A4-AM EF 2026-2029

OZ	StL-Nr	Menge	AE
02.11.0001.	21.107/630.00.12.29.01 TA Gehölzbestand verjüngen Gehölzbestand durch Auf-den-Stock-setzen verjüngen, Schnitthöhe ca. 10 bis 20 cm über dem Boden. Beschädigte Gehölze des verbleibenden Bestands fachgerecht schneiden. Abgerechnet wird die Grundfläche des Gehölzbestands (gemessen vom Wurzelstock der Randpflanzen). Überwuchs bis 1,00 m außerhalb des Wurzelstocks der Randpflanzen. Zeitraum seit letzter Verjüngung über 10 bis 20 Jahre. Mittlere Dichte des Bestandes über 0,2 bis 0,5 Stück/m2 Auf-den-Stock-setzen 'nach Angaben AG/BÜ' Schnittgut nach Wahl des AN verwerten.	1.000,00	m2
02.12.	A 15-Wegebepflanz Neukir-Hötzels		
02.12.0001.	21.107/630.00.12.29.01 TA Gehölzbestand verjüngen Gehölzbestand durch Auf-den-Stock-setzen verjüngen, Schnitthöhe ca. 10 bis 20 cm über dem Boden. Beschädigte Gehölze des verbleibenden Bestands fachgerecht schneiden. Abgerechnet wird die Grundfläche des Gehölzbestands (gemessen vom Wurzelstock der Randpflanzen). Überwuchs bis 1,00 m außerhalb des Wurzelstocks der Randpflanzen. Zeitraum seit letzter Verjüngung über 10 bis 20 Jahre. Mittlere Dichte des Bestandes über 0,2 bis 0,5 Stück/m2 Auf-den-Stock-setzen 'nach Angaben AG/BÜ' Schnittgut nach Wahl des AN verwerten.	2.000,00	m2
02.13.	A 16 - Wegebepflanzung Berteroda		
02.13.0001.	21.107/630.00.12.29.01 TA Gehölzbestand verjüngen Gehölzbestand durch Auf-den-Stock-setzen verjüngen, Schnitthöhe ca. 10 bis 20 cm über dem Boden. Beschädigte Gehölze des verbleibenden Bestands fachgerecht schneiden. Abgerechnet wird die Grundfläche des Gehölzbestands (gemessen vom Wurzelstock der Randpflanzen). Überwuchs bis 1,00 m außerhalb des Wurzelstocks der Randpflanzen. Zeitraum seit letzter Verjüngung über 10 bis 20 Jahre. Mittlere Dichte des Bestandes über 0,2 bis 0,5 Stück/m2 Auf-den-Stock-setzen 'nach Angaben AG/BÜ' Schnittgut nach Wahl des AN verwerten.	2.000,00	m2
02.13.0002.	21.107/380.31.32.00 Verbisschutzzaun abbauen Verbisschutzzaun aus Drahtgeflecht einschließlich der Tore und Zaunüberstiege abbauen und nach Wahl des AN	2.000,00	m

...Forts. 02.13.0002.

Langtext-Verzeichnis

Projekt:	A-P0343-00	Psch Unterhaltung Kompensationsmaßnahmen EF
VE:	AP343262405	UH-Pflege A/E A4-AM EF 2026-2029
LV:	AP343262405	UH-Pflege A/E A4-AM EF 2026-2029

OZ	StL-Nr	Menge	AE
02.13.0002.	Forts. ...		
	<p>verwerten. Höhe des Drahtgeflechts = 2,00 m. Pfahl aus Nadelholz, buntgeschält. Pfahllänge = 2,10 m. Pfahlabstand = 3,00 m.</p>		
02.13.0003.	21.107/626.99 TA Schutzvorrichtung entfernen	30,00	St
	<p>Schutzvorrichtung von Gehölz entfernen. Schutzvorrichtung nach Wahl des AN verwerten. Vorrichtung 'Stammschutzdraht u. 2 x Holzpfähle'</p>		
02.14.	A 17 - Bepflanzung		
02.14.0001.	21.107/650.30.12.01.03 Extensivfläche mähen	1.500,00	m2
	<p>Extensivfläche entsprechend der ökologischen Funktion mähen. Biotoptyp = Wiese. Ganzflächig. Durchführen ab Mitte Juli. Schnitthöhe 10 cm. Mähgut nach Wahl des AN verwerten.</p>		
02.14.0002.	21.107/650.30.13.01.03 Extensivfläche mähen	1.500,00	m2
	<p>Extensivfläche entsprechend der ökologischen Funktion mähen. Biotoptyp = Wiese. Ganzflächig. Durchführen ab Mitte September. Schnitthöhe 10 cm. Mähgut nach Wahl des AN verwerten.</p>		
02.15.	E 2.5 - Hecke-Brachestreif W Etten		
02.15.0001.	21.107/630.00.12.29.01 TA Gehölzbestand verjüngen	2.000,00	m2
	<p>Gehölzbestand durch Auf-den-Stock-setzen verjüngen, Schnitthöhe ca. 10 bis 20 cm über dem Boden. Beschädigte Gehölze des verbleibenden Bestands fachgerecht schneiden. Abgerechnet wird die Grundfläche des Gehölzbestands (gemessen vom Wurzelstock der Randpflanzen). Überwuchs bis 1,00 m außerhalb des Wurzelstocks der Randpflanzen. Zeitraum seit letzter Verjüngung über 10 bis 20 Jahre. Mittlere Dichte des Bestandes über 0,2 bis 0,5 Stück/m2 Auf-den-Stock-setzen 'nach Angaben AG/BÜ' Schnittgut nach Wahl des AN verwerten.</p>		

Langtext-Verzeichnis

Projekt: A-P0343-00 Psch Unterhaltung Kompensationsmaßnahmen EF
 VE: AP343262405 UH-Pflege A/E A4-AM EF 2026-2029
 LV: AP343262405 UH-Pflege A/E A4-AM EF 2026-2029

OZ	StL-Nr	Menge	AE
02.16.	A 03 - Streuobstwiese		
02.16.0001.	21.107/736.01.10.01 Kronenpflege durchführen Kronenpflege durchführen. Sich reibende, kreuzende, beschädigte, kranke und tote Äste und Zweige abschneiden. Vorhandene Überwallungen erhalten. Abgerechnet wird nach Stück Baum. Baumhöhe bis 5,00 m. Kronendurchmesser bis 5,00 m. Schnittgut nach Wahl des AN verwerten.	40,00	St
02.17.	E 107 - Streuobst Ottmannshausen		
02.17.0001.	21.107/652.90.19.22 TA Extensivfläche entkusseln Extensivfläche entkusseln (Gehölzaufwuchs entfernen). Biotoptyp 'Streuobstwiese' Anteil des Gehölzaufwuchses bis 15 v.H. Höhe des Gehölzaufwuchses 'bis 1,50 m' Gehölze tief am Wurzelhals abschlagen. Pflanzenteile nach Wahl des AN verwerten.	20.000,00	m2
02.17.0002.	21.107/736.91.10.11 TA Kronenpflege durchführen Kronenpflege durchführen. Sich reibende, kreuzende, beschädigte, kranke und tote Äste und Zweige abschneiden. Vorhandene Überwallungen erhalten. Abgerechnet wird nach Stück Baum. Baumstandort 'Streuobstwiese, Neigung bis 1:5' Baumhöhe bis 5,00 m. Kronendurchmesser bis 5,00 m. Schnittflächen über 3 bis 10 cm Durchmesser vollflächige mit Wundbehandlungsmittel versehen. Bei Schnittflächen über 10 cm Durchmesser Wundbehandlungsmittel nur auf den Wundrand und das angrenzende Splintholz (ca. 2 cm) auftragen. Schnittgut nach Wahl des AN verwerten.	40,00	St
02.17.0003.	21.107/650.99.22.01.03 TA Extensivfläche mähen Extensivfläche entsprechend der ökologischen Funktion mähen. Biotoptyp 'Streuobstwiese' Neigung 'bis 1:5' Auf Teilflächen. Durchführen ab Mitte Juli. Schnitthöhe 10 cm. Mähgut nach Wahl des AN verwerten.	12.500,00	m2

Langtext-Verzeichnis

Projekt: A-P0343-00 Psch Unterhaltung Kompensationsmaßnahmen EF
 VE: AP343262405 UH-Pflege A/E A4-AM EF 2026-2029
 LV: AP343262405 UH-Pflege A/E A4-AM EF 2026-2029

OZ	StL-Nr	Menge	AE
02.17.0004.	21.107/650.99.23.01.03 TA Extensivfläche mähen Extensivfläche entsprechend der ökologischen Funktion mähen. Biotoptyp 'Streuobstwiese' Neigung 'bis 1:5' Auf Teilflächen. Durchführen ab Mitte September. Schnitthöhe 10 cm. Mähgut nach Wahl des AN verwerten.	12.500,00	m2
02.18.	E 170 - Neumühle Simonsen		
02.18.0001.	21.107/630.00.19.19.01 TA Gehölzbestand verjüngen Gehölzbestand durch Auf-den-Stock-setzen verjüngen, Schnitthöhe ca. 10 bis 20 cm über dem Boden. Beschädigte Gehölze des verbleibenden Bestands fachgerecht schneiden. Abgerechnet wird die Grundfläche des Gehölzbestands (gemessen vom Wurzelstock der Randpflanzen). Überwuchs bis 1,00 m außerhalb des Wurzelstocks der Randpflanzen. Zeitraum 'letzter Schnitt vor 2-4 Jahren' Mittlere Dichte des Bestandes bis 0,2 Stück/m2. Auf-den-Stock-setzen 'nach Vorgabe AG/BÜ' Schnittgut nach Wahl des AN verwerten.	3.000,00	m2
02.18.0002.	21.107/650.30.12.00.03 Extensivfläche mähen Extensivfläche entsprechend der ökologischen Funktion mähen. Biotoptyp = Wiese. Ganzflächig. Durchführen ab Mitte Juli. Mähgut nach Wahl des AN verwerten.	1.100,00	m2
02.19.	E 171 - Eselsgrund		
02.19.0001.	21.107/630.00.19.19.01 TA Gehölzbestand verjüngen Gehölzbestand durch Auf-den-Stock-setzen verjüngen, Schnitthöhe ca. 10 bis 20 cm über dem Boden. Beschädigte Gehölze des verbleibenden Bestands fachgerecht schneiden. Abgerechnet wird die Grundfläche des Gehölzbestands (gemessen vom Wurzelstock der Randpflanzen). Überwuchs bis 1,00 m außerhalb des Wurzelstocks der Randpflanzen. Zeitraum 'letzter Schnitt vor 2-4 Jahren'	2.000,00	m2

...Forts. 02.19.0001.

Langtext-Verzeichnis

Projekt:	A-P0343-00	Psch Unterhaltung Kompensationsmaßnahmen EF
VE:	AP343262405	UH-Pflege A/E A4-AM EF 2026-2029
LV:	AP343262405	UH-Pflege A/E A4-AM EF 2026-2029

OZ	StL-Nr	Menge	AE
02.19.0001.	Forts. ...		
	Mittlere Dichte des Bestandes bis 0,2 Stück/m ² . Auf-den-Stock-setzen 'nach Vorgabe AG/BÜ' Schnittgut nach Wahl des AN verwerten.		
02.19.0002.	21.107/650.30.12.00.03 Extensivfläche mähen Extensivfläche entsprechend der ökologischen Funktion mähen. Biotoptyp = Wiese. Ganzflächig. Durchführen ab Mitte Juli. Mähgut nach Wahl des AN verwerten.	2.000,00	m ²
02.20.	E 172 - Erbgruft		
02.20.0001.	21.107/630.00.19.19.01 TA Gehölzbestand verjüngen Gehölzbestand durch Auf-den-Stock-setzen verjüngen, Schnitthöhe ca. 10 bis 20 cm über dem Boden. Beschädigte Gehölze des verbleibenden Bestands fachgerecht schneiden. Abgerechnet wird die Grundfläche des Gehölzbestands (gemessen vom Wurzelstock der Randpflanzen). Überwuchs bis 1,00 m außerhalb des Wurzelstocks der Randpflanzen. Zeitraum 'letzter Schnitt vor 2-4 Jahren' Mittlere Dichte des Bestandes bis 0,2 Stück/m ² . Auf-den-Stock-setzen 'nach Vorgabe AG/BÜ' Schnittgut nach Wahl des AN verwerten.	2.000,00	m ²
02.20.0002.	21.107/650.30.13.00.03 Extensivfläche mähen Extensivfläche entsprechend der ökologischen Funktion mähen. Biotoptyp = Wiese. Ganzflächig. Durchführen ab Mitte September. Mähgut nach Wahl des AN verwerten.	2.000,00	m ²
02.21.	E 173 - Auwald Orlishausen		
02.21.0001.	21.107/650.90.22.01.03 TA Extensivfläche mähen Extensivfläche entsprechend der ökologischen Funktion mähen. Biotoptyp 'Wiese bis Feuchtwiese' Auf Teilflächen. Durchführen ab Mitte Juli. Schnitthöhe 10 cm. Mähgut nach Wahl des AN verwerten.	10.000,00	m ²

Langtext-Verzeichnis

Projekt: A-P0343-00 Psch Unterhaltung Kompensationsmaßnahmen EF
 VE: AP343262405 UH-Pflege A/E A4-AM EF 2026-2029
 LV: AP343262405 UH-Pflege A/E A4-AM EF 2026-2029

OZ	StL-Nr	Menge	AE
02.22.	E 18 - Golfplatz Burkersdorf		
02.22.0001.	-----	60.000,00	m2
	Verticutieren Landschaftsrasen Mitte März bis Mitte April Senkrechtschneiden (Verticutieren) der Rasenfläche, Art: Landschaftsrasen, Zeitpunkt: Mitte März bis Mitte April. Herausgearbeiteten Rasenfilz geht in das Eigentum des AN über und ist fachgerecht zu entsorgen/zu verwerten; darüber ist ein entsprechender Nachweis zu erbringen. Mähgut AVV-Schlüssel 20 02 01.		
02.22.0002.	-----	60.000,00	m2
	Verticutieren Landschaftsrasen Nach der 2. Mahd im Oktober Senkrechtschneiden (Verticutieren) der Rasenfläche, Art: Landschaftsrasen, Zeitpunkt: Nach der 2. Mahd im Oktober. Herausgearbeiteten Rasenfilz geht in das Eigentum des AN über und ist fachgerecht zu entsorgen/zu verwerten; darüber ist ein entsprechender Nachweis zu erbringen. Mähgut AVV-Schlüssel 20 02 01.		
02.22.0003.	21.107/650.99.12.09.03 TA	60.000,00	m2
	Extensivfläche mähen Extensivfläche entsprechend der ökologischen Funktion mähen. Biotoptyp 'Landschaftsrasen zwischen Gehölzbeständen' Neigung '/Böschungen/Dämmen' Ganzflächig. Durchführen ab Mitte Juli. Schnitthöhe 'nach Aufforderung AG/BÜ' Mähgut nach Wahl des AN verwerten.		
02.22.0004.	21.107/650.99.13.09.03 TA	60.000,00	m2
	Extensivfläche mähen Extensivfläche entsprechend der ökologischen Funktion mähen. Biotoptyp 'Landschaftsrasen zwischen Gehölzbeständen' Neigung '/Böschungen/Dämmen' Ganzflächig. Durchführen ab Mitte September. Schnitthöhe 'nach Aufforderung AG/BÜ' Mähgut nach Wahl des AN verwerten.		
02.22.0005.	21.107/736.01.10.01	50,00	St
	Kronenpflege durchführen Kronenpflege durchführen. Sich reibende, kreuzende, be-		

...Forts. 02.22.0005.

Langtext-Verzeichnis

Projekt:	A-P0343-00	Psch Unterhaltung Kompensationsmaßnahmen EF
VE:	AP343262405	UH-Pflege A/E A4-AM EF 2026-2029
LV:	AP343262405	UH-Pflege A/E A4-AM EF 2026-2029

OZ	StL-Nr	Menge AE
----	--------	----------

02.22.0005. Forts. ...

schädigte, kranke und tote Äste und Zweige abschneiden.
Vorhandene Überwallungen erhalten. Abgerechnet wird
nach Stück Baum.
Baumhöhe bis 5,00 m.
Kronendurchmesser bis 5,00 m.
Schnittgut nach Wahl des AN verwerten.

Langtext-Verzeichnis

Projekt:	A-P0343-00	Psch Unterhaltung Kompensationsmaßnahmen EF
VE:	AP343262405	UH-Pflege A/E A4-AM EF 2026-2029
LV:	AP343262405	UH-Pflege A/E A4-AM EF 2026-2029

OZ	StL-Nr	Menge	AE
03.	Maßnahmen 2029		
03.00.	Vorarbeiten 2029		
03.00.0001.	19.101/107.11 Baustelle einrichten Geräte, Werkzeuge und sonstige Betriebsmittel, die zur vertragsgemäßen Ausführung der Bauleistungen erforderlich sind, auf die Baustelle bringen, bereitstellen und soweit der Geräteeinsatz nicht gesondert vergütet wird - betriebsfertig aufstellen einschl. der dafür notwendigen Arbeiten. Die erforderlichen festen Anlagen herstellen. Baubüros, Unterkünfte, Werkstätten, Lager-schuppen und dgl., soweit erforderlich, antransportieren, aufbauen und einrichten. Strom-, Wasser-, Fern-sprechanschluss sowie Entsorgungseinrichtungen und dgl. für die Baustelle, soweit erforderlich, herstellen. Bei Bedarf Lagerplätze, sonstige Platzbefestigungen und Wege im Baustellenbereich anlegen. Oberbodenarbeiten einschl. Beseitigen von Aufwuchs für die Baustellenein-richtung, soweit erforderlich, ausführen. Flächen be-schaffen, sofern die vom AG zur Verfügung gestellten nicht ausreichen. Kosten für Vorhalten, Unterhalten und Betreiben der Geräte, Anlagen und Einrichtungen einschl. Mieten, Pacht, Gebühren und dgl. werden nicht mit dieser Pauschale, sondern mit den Einheitspreisen der betreffenden Teilleistungen vergütet. Soweit nicht für bestimmte Leistungen für das Einrichten der Bau-stelle gesonderte Positionen im Leistungsverzeichnis enthalten sind, gilt die Pauschale für alle Leistungen sämtlicher Abschnitte des Leis-tungsverzeichnisses. Zufahrt zur Baustelle vorhanden.	1,00	Psch
03.00.0002.	19.101/112.01 Baustelle räumen Baustelle von allen Geräten, Anlagen, Einrichtungen und dgl. räumen. Benutzte Flächen und Wege entsprechend dem ursprünglichen Zustand herrichten. Soweit nicht für bestimmte Leistungen für das Räumen der Baustelle ge-sonderte Positionen im Leistungsverzeichnis enthalten sind, gilt die Pauschale für alle Leistungen sämtlicher Abschnitte des Leis-tungsverzeichnisses.	1,00	Psch
03.00.0003.	----- Beweissicherung Beweissicherung der genutzten vorhandenen baulichen Anlagen, der Zufahrten und benutzten Wege, der Anliegergrundstücke und der Bebauung im unmittelbaren	1,00	Psch

Langtext-Verzeichnis

Projekt:	A-P0343-00	Psch Unterhaltung Kompensationsmaßnahmen EF
VE:	AP343262405	UH-Pflege A/E A4-AM EF 2026-2029
LV:	AP343262405	UH-Pflege A/E A4-AM EF 2026-2029

OZ	StL-Nr	Menge	AE
----	--------	-------	----

03.00.0003. Forts. ...

Baufeld, mindestens die baulichen Anlagen im Bereich der Baumaßnahmen, durch den AN, vor Beginn der Arbeiten nach Aufforderung des AG durchführen.
 Fotodokumentation mit Maßbezug und sachlicher Beschreibung ausführen.
 Veränderungen von bereits vorhandenen Schäden während der Bauzeit beobachten.
 Ergebnisse der Beweissicherung 2-fach dem AG vor Baubeginn zur Prüfung übergeben.
 Bei Beschwerden oder Forderungen durch Anwohner oder Besitzer der baulichen Anlagen sind diese auf Grund der durchgeführten Beweissicherung durch den Auftragnehmer zu entkräften oder zu tragen.

03.00.0004. ----- 3,00 d

Verkehrssicherung außerhalb der BAB

Verkehrssicherung außerhalb der BAB
 Verkehrssicherung nach STVO bei Bauarbeiten auf einbahnigen Straßen und Wege unter Aufrechterhaltung des Verkehrs aufbauen, ständig unterhalten, bei Bedarf umsetzen, vorhalten und nach Beendigung der Tagesleistung abbauen und abtransportieren.
 Einrichten von Tagesbaustellen einschließlich aller erforderlichen Gerätschaften ist einzukalkulieren.
 Ersatz zerstörter oder abhanden gekommener Teile der Einrichtungen wird nicht gesondert vergütet.
 Art der Arbeiten: Gesamte Unterhaltungspflege im Pflegejahr 2029.
 Die Verkehrssicherung erfolgt nach Absprache mit dem zuständigen Verkehrsamt.

03.01. E 700 - Wiese Gerstungen

03.01.0001. 21.107/650.31.19.00.03 TA 16.700,00 m2

Extensivfläche mähen

Extensivfläche entsprechend der ökologischen Funktion mähen.
 Biotoptyp = Wiese.
 Neigung der Fläche 1:4 bis 1:3.
 Ganzflächig.
 Durchführen 'nach Beweidung'
 Mähgut nach Wahl des AN verwerten.

03.02. 1 A - Ruderalfläche

03.02.0001. 21.107/630.00.11.29.01 TA 1.000,00 m2

Gehölzbestand verjüngen

Gehölzbestand durch Auf-den-Stock-setzen verjüngen, Schnitthöhe ca. 10 bis 20 cm über dem Boden. Beschädig-

...Forts. 03.02.0001.

Langtext-Verzeichnis

Projekt:	A-P0343-00	Psch Unterhaltung Kompensationsmaßnahmen EF
VE:	AP343262405	UH-Pflege A/E A4-AM EF 2026-2029
LV:	AP343262405	UH-Pflege A/E A4-AM EF 2026-2029

OZ	StL-Nr	Menge	AE
-----------	---------------	--------------	-----------

03.02.0001. Forts. ...

te Gehölze des verbleibenden Bestands fachgerecht schneiden. Abgerechnet wird die Grundfläche des Gehölzbestands (gemessen vom Wurzelstock der Randpflanzen). Überwuchs bis 1,00 m außerhalb des Wurzelstocks der Randpflanzen.
Zeitraum seit letzter Verjüngung 5 bis 10 Jahre.
Mittlere Dichte des Bestandes über 0,2 bis 0,5 Stück/m2
Auf-den-Stock-setzen 'nach Angaben AG/BÜ'
Schnittgut nach Wahl des AN verwerten.

03.03. 4 E - Gehölzhecke Pferdsdorf

03.03.0001.	21.107/380.31.32.00	2.000,00	m
--------------------	---------------------	----------	---

Verbisschutzzaun abbauen

Verbisschutzzaun aus Drahtgeflecht einschließlich der Tore und Zaunüberstiege abbauen und nach Wahl des AN verwerten.
Höhe des Drahtgeflechts = 2,00 m.
Pfahl aus Nadelholz, buntgeschält.
Pfahllänge = 2,10 m.
Pfahlabstand = 3,00 m.

03.03.0002.	21.107/630.00.11.29.01 TA	2.000,00	m2
--------------------	---------------------------	----------	----

Gehölzbestand verjüngen

Gehölzbestand durch Auf-den-Stock-setzen verjüngen, Schnitthöhe ca. 10 bis 20 cm über dem Boden. Beschädigte Gehölze des verbleibenden Bestands fachgerecht schneiden. Abgerechnet wird die Grundfläche des Gehölzbestands (gemessen vom Wurzelstock der Randpflanzen). Überwuchs bis 1,00 m außerhalb des Wurzelstocks der Randpflanzen.
Zeitraum seit letzter Verjüngung 5 bis 10 Jahre.
Mittlere Dichte des Bestandes über 0,2 bis 0,5 Stück/m2
Auf-den-Stock-setzen 'nach Angaben AG/BÜ'
Schnittgut nach Wahl des AN verwerten.

03.03.0003.	-----	1,00	St
--------------------	-------	------	----

Rückbau/Abbau Infoständer

Rückbau eines beschädigten Infoständers aus Holz einschließlich Entfernung der Fundamentreste (Pfohenschuhe, Betonfundamente, Pfohsten, Dachkonstruktion).
Sämtliche Bauteile sind fachgerecht zurückzubauen, zu demontieren und ordnungsgemäß zu entsorgen.
Fundamentlöcher sind mit geeignetem Material zu verfüllen und zu verdichten.
Arbeitsbereich ist ebenflächlich wiederherzustellen.

Langtext-Verzeichnis

Projekt:	A-P0343-00	Psch Unterhaltung Kompensationsmaßnahmen EF
VE:	AP343262405	UH-Pflege A/E A4-AM EF 2026-2029
LV:	AP343262405	UH-Pflege A/E A4-AM EF 2026-2029

OZ	StL-Nr	Menge	AE
03.03.0004.	21.107/736.02.20.01 Kronenpflege durchführen Kronenpflege durchführen. Sich reibende, kreuzende, beschädigte, kranke und tote Äste und Zweige abschneiden. Vorhandene Überwallungen erhalten. Abgerechnet wird nach Stück Baum. Baumhöhe über 5,00 bis 10,00 m. Kronendurchmesser über 5,00 bis 10,00 m. Schnittgut nach Wahl des AN verwerten.	28,00	St
03.04.	E 1.1- Uferrandstreifen a.d. Böber		
03.04.0001.	21.107/630.00.12.29.01 TA Gehölzbestand verjüngen Gehölzbestand durch Auf-den-Stock-setzen verjüngen, Schnitthöhe ca. 10 bis 20 cm über dem Boden. Beschädigte Gehölze des verbleibenden Bestands fachgerecht schneiden. Abgerechnet wird die Grundfläche des Gehölzbestands (gemessen vom Wurzelstock der Randpflanzen). Überwuchs bis 1,00 m außerhalb des Wurzelstocks der Randpflanzen. Zeitraum seit letzter Verjüngung über 10 bis 20 Jahre. Mittlere Dichte des Bestandes über 0,2 bis 0,5 Stück/m2 Auf-den-Stock-setzen 'nach Angaben AG/BÜ' Schnittgut nach Wahl des AN verwerten.	2.000,00	m2
03.05.	E 1.3.2-Uferrandstreifen a.d. Nesse		
03.05.0001.	21.107/630.00.12.29.01 TA Gehölzbestand verjüngen Gehölzbestand durch Auf-den-Stock-setzen verjüngen, Schnitthöhe ca. 10 bis 20 cm über dem Boden. Beschädigte Gehölze des verbleibenden Bestands fachgerecht schneiden. Abgerechnet wird die Grundfläche des Gehölzbestands (gemessen vom Wurzelstock der Randpflanzen). Überwuchs bis 1,00 m außerhalb des Wurzelstocks der Randpflanzen. Zeitraum seit letzter Verjüngung über 10 bis 20 Jahre. Mittlere Dichte des Bestandes über 0,2 bis 0,5 Stück/m2 Auf-den-Stock-setzen 'nach Angaben AG/BÜ' Schnittgut nach Wahl des AN verwerten.	2.000,00	m2
03.06.	E 1.3.3-Uferrandstreifen a.d. Nesse		
03.06.0001.	21.107/630.00.12.29.01 TA Gehölzbestand verjüngen Gehölzbestand durch Auf-den-Stock-setzen verjüngen, Schnitthöhe ca. 10 bis 20 cm über dem Boden. Beschädigte Gehölze des verbleibenden Bestands fachgerecht	2.000,00	m2

...Forts. 03.06.0001.

Langtext-Verzeichnis

Projekt:	A-P0343-00	Psch Unterhaltung Kompensationsmaßnahmen EF
VE:	AP343262405	UH-Pflege A/E A4-AM EF 2026-2029
LV:	AP343262405	UH-Pflege A/E A4-AM EF 2026-2029

OZ	StL-Nr	Menge	AE
----	--------	-------	----

03.06.0001. Forts. ...

schneiden. Abgerechnet wird die Grundfläche des Gehölzbestands (gemessen vom Wurzelstock der Randpflanzen). Überwuchs bis 1,00 m außerhalb des Wurzelstocks der Randpflanzen.
Zeitraum seit letzter Verjüngung über 10 bis 20 Jahre.
Mittlere Dichte des Bestandes über 0,2 bis 0,5 Stück/m²
Auf-den-Stock-setzen 'nach Angaben AG/BÜ'
Schnittgut nach Wahl des AN verwerten.

03.07. E 1.4-Uferrandstreifen a.d. Hörsel

03.07.0001.	21.107/630.00.12.29.01 TA	2.000,00	m ²
-------------	---------------------------	----------	----------------

Gehölzbestand verjüngen

Gehölzbestand durch Auf-den-Stock-setzen verjüngen, Schnitthöhe ca. 10 bis 20 cm über dem Boden. Beschädigte Gehölze des verbleibenden Bestands fachgerecht schneiden. Abgerechnet wird die Grundfläche des Gehölzbestands (gemessen vom Wurzelstock der Randpflanzen). Überwuchs bis 1,00 m außerhalb des Wurzelstocks der Randpflanzen.
Zeitraum seit letzter Verjüngung über 10 bis 20 Jahre.
Mittlere Dichte des Bestandes über 0,2 bis 0,5 Stück/m²
Auf-den-Stock-setzen 'nach Angaben AG/BÜ'
Schnittgut nach Wahl des AN verwerten.

03.08. E 1 - Magerrasen-Wacholderheide

03.08.0001.	21.107/650.12.29.00.03 TA	25.000,00	m ²
-------------	---------------------------	-----------	----------------

Extensivfläche mähen

Extensivfläche entsprechend der ökologischen Funktion mähen.
Biotoptyp = Trocken- oder Halbtrockenrasen.
Neigung der Fläche steiler 1:3.
Auf Teilflächen.
Durchführen 'vor oder nach Beweidung, Abstimmung mit BÜ/AG bzw. Pächter'
Mähgut nach Wahl des AN verwerten.

03.09. A 13 - Krummbach Uferrand

03.09.0001.	21.107/630.00.12.29.01 TA	1.000,00	m ²
-------------	---------------------------	----------	----------------

Gehölzbestand verjüngen

Gehölzbestand durch Auf-den-Stock-setzen verjüngen, Schnitthöhe ca. 10 bis 20 cm über dem Boden. Beschädigte Gehölze des verbleibenden Bestands fachgerecht schneiden. Abgerechnet wird die Grundfläche des Gehölzbestands (gemessen vom Wurzelstock der Randpflanzen). Überwuchs bis 1,00 m außerhalb des Wurzelstocks der Randpflanzen.

...Forts. 03.09.0001.

Langtext-Verzeichnis

Projekt:	A-P0343-00	Psch Unterhaltung Kompensationsmaßnahmen EF
VE:	AP343262405	UH-Pflege A/E A4-AM EF 2026-2029
LV:	AP343262405	UH-Pflege A/E A4-AM EF 2026-2029

OZ	StL-Nr	Menge	AE
----	--------	-------	----

03.09.0001. Forts. ...

Zeitraum seit letzter Verjüngung über 10 bis 20 Jahre.
Mittlere Dichte des Bestandes über 0,2 bis 0,5 Stück/m²
Auf-den-Stock-setzen 'nach Angaben AG/BÜ'
Schnittgut nach Wahl des AN verwerten.

03.10. A 14 - Erbsbach Uferrand

03.10.0001. 21.107/630.00.12.29.01 TA 1.000,00 m²

Gehölzbestand verjüngen

Gehölzbestand durch Auf-den-Stock-setzen verjüngen,
Schnitthöhe ca. 10 bis 20 cm über dem Boden. Beschädigte
Gehölze des verbleibenden Bestands fachgerecht
schneiden. Abgerechnet wird die Grundfläche des Gehölz-
bestands (gemessen vom Wurzelstock der Randpflanzen).
Überwuchs bis 1,00 m außerhalb des Wurzelstocks der
Randpflanzen.
Zeitraum seit letzter Verjüngung über 10 bis 20 Jahre.
Mittlere Dichte des Bestandes über 0,2 bis 0,5 Stück/m²
Auf-den-Stock-setzen 'nach Angaben AG/BÜ'
Schnittgut nach Wahl des AN verwerten.

03.11. A 17 - Bepflanzung

03.11.0001. 21.107/650.30.12.01.03 1.500,00 m²

Extensivfläche mähen

Extensivfläche entsprechend der ökologischen Funktion
mähen.
Biotoptyp = Wiese.
Ganzflächig.
Durchführen ab Mitte Juli.
Schnitthöhe 10 cm.
Mähgut nach Wahl des AN verwerten.

03.11.0002. 21.107/650.30.13.01.03 1.500,00 m²

Extensivfläche mähen

Extensivfläche entsprechend der ökologischen Funktion
mähen.
Biotoptyp = Wiese.
Ganzflächig.
Durchführen ab Mitte September.
Schnitthöhe 10 cm.
Mähgut nach Wahl des AN verwerten.

03.12. A 20 - Uferrandstreifen Am Him

03.12.0001. 21.107/630.00.12.29.01 TA 1.000,00 m²

Gehölzbestand verjüngen

Gehölzbestand durch Auf-den-Stock-setzen verjüngen,

...Forts. 03.12.0001.

Langtext-Verzeichnis

Projekt:	A-P0343-00	Psch Unterhaltung Kompensationsmaßnahmen EF
VE:	AP343262405	UH-Pflege A/E A4-AM EF 2026-2029
LV:	AP343262405	UH-Pflege A/E A4-AM EF 2026-2029

OZ	StL-Nr	Menge	AE
----	--------	-------	----

03.12.0001. Forts. ...

Schnitthöhe ca. 10 bis 20 cm über dem Boden. Beschädigte Gehölze des verbleibenden Bestands fachgerecht schneiden. Abgerechnet wird die Grundfläche des Gehölzbestands (gemessen vom Wurzelstock der Randpflanzen). Überwuchs bis 1,00 m außerhalb des Wurzelstocks der Randpflanzen.
Zeitraum seit letzter Verjüngung über 10 bis 20 Jahre.
Mittlere Dichte des Bestandes über 0,2 bis 0,5 Stück/m²
Auf-den-Stock-setzen 'nach Angaben AG/BÜ'
Schnittgut nach Wahl des AN verwerten.

03.13. A 21 - Wegebepflanzung a.d. Windrä

03.13.0001.	21.107/630.00.12.29.01 TA	1.000,00	m ²
-------------	---------------------------	----------	----------------

Gehölzbestand verjüngen

Gehölzbestand durch Auf-den-Stock-setzen verjüngen, Schnitthöhe ca. 10 bis 20 cm über dem Boden. Beschädigte Gehölze des verbleibenden Bestands fachgerecht schneiden. Abgerechnet wird die Grundfläche des Gehölzbestands (gemessen vom Wurzelstock der Randpflanzen). Überwuchs bis 1,00 m außerhalb des Wurzelstocks der Randpflanzen.
Zeitraum seit letzter Verjüngung über 10 bis 20 Jahre.
Mittlere Dichte des Bestandes über 0,2 bis 0,5 Stück/m²
Auf-den-Stock-setzen 'nach Angaben AG/BÜ'
Schnittgut nach Wahl des AN verwerten.

03.14. A 22 - Bepflanzung 3 Wegen Groß.lup

03.14.0001.	21.107/630.00.12.29.01 TA	2.000,00	m ²
-------------	---------------------------	----------	----------------

Gehölzbestand verjüngen

Gehölzbestand durch Auf-den-Stock-setzen verjüngen, Schnitthöhe ca. 10 bis 20 cm über dem Boden. Beschädigte Gehölze des verbleibenden Bestands fachgerecht schneiden. Abgerechnet wird die Grundfläche des Gehölzbestands (gemessen vom Wurzelstock der Randpflanzen). Überwuchs bis 1,00 m außerhalb des Wurzelstocks der Randpflanzen.
Zeitraum seit letzter Verjüngung über 10 bis 20 Jahre.
Mittlere Dichte des Bestandes über 0,2 bis 0,5 Stück/m²
Auf-den-Stock-setzen 'nach Angaben AG/BÜ'
Schnittgut nach Wahl des AN verwerten.

03.15. A 23 - Heckenpflanzung a.d. K3

03.15.0001.	21.107/630.00.12.29.01 TA	1.000,00	m ²
-------------	---------------------------	----------	----------------

Gehölzbestand verjüngen

Gehölzbestand durch Auf-den-Stock-setzen verjüngen, Schnitthöhe ca. 10 bis 20 cm über dem Boden. Beschädig-

...Forts. 03.15.0001.

Langtext-Verzeichnis

Projekt:	A-P0343-00	Psch Unterhaltung Kompensationsmaßnahmen EF
VE:	AP343262405	UH-Pflege A/E A4-AM EF 2026-2029
LV:	AP343262405	UH-Pflege A/E A4-AM EF 2026-2029

OZ	StL-Nr	Menge	AE
----	--------	-------	----

03.15.0001. Forts. ...

te Gehölze des verbleibenden Bestands fachgerecht schneiden. Abgerechnet wird die Grundfläche des Gehölzbestands (gemessen vom Wurzelstock der Randpflanzen). Überwuchs bis 1,00 m außerhalb des Wurzelstocks der Randpflanzen.
Zeitraum seit letzter Verjüngung über 10 bis 20 Jahre. Mittlere Dichte des Bestandes über 0,2 bis 0,5 Stück/m²
Auf-den-Stock-setzen 'nach Angaben AG/BÜ, entlang d. Kreisstraße'
Schnittgut nach Wahl des AN verwerten.

03.16. A 07 - Heckenpflanzungen N Stregda

03.16.0001.	21.107/630.00.12.29.01 TA	1.000,00	m ²
--------------------	---------------------------	----------	----------------

Gehölzbestand verjüngen

Gehölzbestand durch Auf-den-Stock-setzen verjüngen, Schnitthöhe ca. 10 bis 20 cm über dem Boden. Beschädigte Gehölze des verbleibenden Bestands fachgerecht schneiden. Abgerechnet wird die Grundfläche des Gehölzbestands (gemessen vom Wurzelstock der Randpflanzen). Überwuchs bis 1,00 m außerhalb des Wurzelstocks der Randpflanzen.
Zeitraum seit letzter Verjüngung über 10 bis 20 Jahre. Mittlere Dichte des Bestandes über 0,2 bis 0,5 Stück/m²
Auf-den-Stock-setzen 'nach Angaben AG/BÜ, entlang d. Weges'
Schnittgut nach Wahl des AN verwerten.

03.17. E 2.1-Hecke-Brachestreif N Wenige

03.17.0001.	21.107/630.00.12.29.01 TA	1.000,00	m ²
--------------------	---------------------------	----------	----------------

Gehölzbestand verjüngen

Gehölzbestand durch Auf-den-Stock-setzen verjüngen, Schnitthöhe ca. 10 bis 20 cm über dem Boden. Beschädigte Gehölze des verbleibenden Bestands fachgerecht schneiden. Abgerechnet wird die Grundfläche des Gehölzbestands (gemessen vom Wurzelstock der Randpflanzen). Überwuchs bis 1,00 m außerhalb des Wurzelstocks der Randpflanzen.
Zeitraum seit letzter Verjüngung über 10 bis 20 Jahre. Mittlere Dichte des Bestandes über 0,2 bis 0,5 Stück/m²
Auf-den-Stock-setzen 'nach Angaben AG/BÜ, entlang d. Weges'
Schnittgut nach Wahl des AN verwerten.

03.18. E 2.4-Hecke-Brachestreif NO Melborn

Langtext-Verzeichnis

Projekt: A-P0343-00 Psch Unterhaltung Kompensationsmaßnahmen EF
 VE: AP343262405 UH-Pflege A/E A4-AM EF 2026-2029
 LV: AP343262405 UH-Pflege A/E A4-AM EF 2026-2029

OZ	StL-Nr	Menge	AE
03.18.0001.	21.107/630.00.12.29.01 TA Gehölzbestand verjüngen Gehölzbestand durch Auf-den-Stock-setzen verjüngen, Schnitthöhe ca. 10 bis 20 cm über dem Boden. Beschädigte Gehölze des verbleibenden Bestands fachgerecht schneiden. Abgerechnet wird die Grundfläche des Gehölzbestands (gemessen vom Wurzelstock der Randpflanzen). Überwuchs bis 1,00 m außerhalb des Wurzelstocks der Randpflanzen. Zeitraum seit letzter Verjüngung über 10 bis 20 Jahre. Mittlere Dichte des Bestandes über 0,2 bis 0,5 Stück/m2 Auf-den-Stock-setzen 'nach Angaben AG/BÜ, entlang d. Weges' Schnittgut nach Wahl des AN verwerten.	2.000,00	m2
03.19.	E 2.5-Hecke-Brachestreif W Etten		
03.19.0001.	21.107/630.00.12.29.01 TA Gehölzbestand verjüngen Gehölzbestand durch Auf-den-Stock-setzen verjüngen, Schnitthöhe ca. 10 bis 20 cm über dem Boden. Beschädigte Gehölze des verbleibenden Bestands fachgerecht schneiden. Abgerechnet wird die Grundfläche des Gehölzbestands (gemessen vom Wurzelstock der Randpflanzen). Überwuchs bis 1,00 m außerhalb des Wurzelstocks der Randpflanzen. Zeitraum seit letzter Verjüngung über 10 bis 20 Jahre. Mittlere Dichte des Bestandes über 0,2 bis 0,5 Stück/m2 Auf-den-Stock-setzen 'nach Angaben AG/BÜ' Schnittgut nach Wahl des AN verwerten.	1.000,00	m2
03.20.	E 4.3 - Grünland Nesseaue		
03.20.0001.	21.107/652.32.00.22 Extensivfläche entkusseln Extensivfläche entkusseln (Gehölzaufwuchs entfernen). Biotoptyp = Wiese. Neigung der Fläche steiler 1:3. Gehölze tief am Wurzelhals abschlagen. Pflanzenteile nach Wahl des AN verwerten.	30.000,00	m2
03.21.	A 03 - Streuobstwiese		
03.21.0001.	21.107/736.01.10.01 Kronenpflege durchführen Kronenpflege durchführen. Sich reibende, kreuzende, beschädigte, kranke und tote Äste und Zweige abschneiden. Vorhandene Überwallungen erhalten. Abgerechnet wird nach Stück Baum.	40,00	St

Langtext-Verzeichnis

Projekt:	A-P0343-00	Psch Unterhaltung Kompensationsmaßnahmen EF
VE:	AP343262405	UH-Pflege A/E A4-AM EF 2026-2029
LV:	AP343262405	UH-Pflege A/E A4-AM EF 2026-2029

OZ	StL-Nr	Menge	AE
-----------	---------------	--------------	-----------

03.21.0001. Forts. ...

Baumhöhe bis 5,00 m.
Kronendurchmesser bis 5,00 m.
Schnittgut nach Wahl des AN verwerten.

03.22. A4/E15 - Wiesen u. Hecken NO AS

03.22.0001. 21.107/630.00.12.29.01 TA 4.000,00 m2

Gehölzbestand verjüngen

Gehölzbestand durch Auf-den-Stock-setzen verjüngen, Schnitthöhe ca. 10 bis 20 cm über dem Boden. Beschädigte Gehölze des verbleibenden Bestands fachgerecht schneiden. Abgerechnet wird die Grundfläche des Gehölzbestands (gemessen vom Wurzelstock der Randpflanzen). Überwuchs bis 1,00 m außerhalb des Wurzelstocks der Randpflanzen.
Zeitraum seit letzter Verjüngung über 10 bis 20 Jahre.
Mittlere Dichte des Bestandes über 0,2 bis 0,5 Stück/m2
Auf-den-Stock-setzen 'Übergang Wiese zu Feldgehölzen'
Schnittgut nach Wahl des AN verwerten.

03.23. A/E 16 - Sonnenberg

03.23.0001. 21.107/630.00.12.29.01 TA 2.000,00 m2

Gehölzbestand verjüngen

Gehölzbestand durch Auf-den-Stock-setzen verjüngen, Schnitthöhe ca. 10 bis 20 cm über dem Boden. Beschädigte Gehölze des verbleibenden Bestands fachgerecht schneiden. Abgerechnet wird die Grundfläche des Gehölzbestands (gemessen vom Wurzelstock der Randpflanzen). Überwuchs bis 1,00 m außerhalb des Wurzelstocks der Randpflanzen.
Zeitraum seit letzter Verjüngung über 10 bis 20 Jahre.
Mittlere Dichte des Bestandes über 0,2 bis 0,5 Stück/m2
Auf-den-Stock-setzen 'Übergang Wiese zu Feldgehölzen'
Schnittgut nach Wahl des AN verwerten.

03.24. E 05 - Hecken NO Peterbach

03.24.0001. 21.107/630.00.12.29.01 TA 2.000,00 m2

Gehölzbestand verjüngen

Gehölzbestand durch Auf-den-Stock-setzen verjüngen, Schnitthöhe ca. 10 bis 20 cm über dem Boden. Beschädigte Gehölze des verbleibenden Bestands fachgerecht schneiden. Abgerechnet wird die Grundfläche des Gehölzbestands (gemessen vom Wurzelstock der Randpflanzen). Überwuchs bis 1,00 m außerhalb des Wurzelstocks der Randpflanzen.
Zeitraum seit letzter Verjüngung über 10 bis 20 Jahre.

...Forts. 03.24.0001.

Langtext-Verzeichnis

Projekt: A-P0343-00 **Psch Unterhaltung Kompensationsmaßnahmen EF**
VE: AP343262405 **UH-Pflege A/E A4-AM EF 2026-2029**
LV: AP343262405 **UH-Pflege A/E A4-AM EF 2026-2029**

OZ	StL-Nr	Menge	AE
03.24.0001. Forts. ...			
	Mittlere Dichte des Bestandes über 0,2 bis 0,5 Stück/m ² Auf-den-Stock-setzen 'Übergang Wiese zu Feldgehölzen' Schnittgut nach Wahl des AN verwerten.		
03.25.	E 107 - Streuobst Ottmannshausen		
03.25.0001.	21.107/652.90.19.22 TA	20.000,00	m ²
	Extensivfläche entkusseln Extensivfläche entkusseln (Gehölzaufwuchs entfernen). Biotoptyp 'Streuobstwiese' Anteil des Gehölzaufwuchses bis 15 v.H. Höhe des Gehölzaufwuchses 'bis 1,50 m' Gehölze tief am Wurzelhals abschlagen. Pflanzenteile nach Wahl des AN verwerten.		
03.25.0002.	21.107/736.91.10.11 TA	40,00	St
	Kronenpflege durchführen Kronenpflege durchführen. Sich reibende, kreuzende, beschädigte, kranke und tote Äste und Zweige abschneiden. Vorhandene Überwallungen erhalten. Abgerechnet wird nach Stück Baum. Baumstandort 'Streuobstwiese, Neigung bis 1:5' Baumhöhe bis 5,00 m. Kronendurchmesser bis 5,00 m. Schnittflächen über 3 bis 10 cm Durchmesser vollflächige mit Wundbehandlungsmittel versehen. Bei Schnittflächen über 10 cm Durchmesser Wundbehandlungsmittel nur auf den Wundrand und das angrenzende Splintholz (ca. 2 cm) auftragen. Schnittgut nach Wahl des AN verwerten.		
03.25.0003.	21.107/650.99.22.01.03 TA	12.500,00	m ²
	Extensivfläche mähen Extensivfläche entsprechend der ökologischen Funktion mähen. Biotoptyp 'Streuobstwiese' Neigung 'bis 1:5' Auf Teilflächen. Durchführen ab Mitte Juli. Schnitthöhe 10 cm. Mähgut nach Wahl des AN verwerten.		
03.25.0004.	21.107/650.99.23.01.03 TA	12.500,00	m ²
	Extensivfläche mähen Extensivfläche entsprechend der ökologischen Funktion mähen. Biotoptyp 'Streuobstwiese' Neigung 'bis 1:5' Auf Teilflächen.		

...Forts. 03.25.0004.

Langtext-Verzeichnis

Projekt:	A-P0343-00	Psch Unterhaltung Kompensationsmaßnahmen EF
VE:	AP343262405	UH-Pflege A/E A4-AM EF 2026-2029
LV:	AP343262405	UH-Pflege A/E A4-AM EF 2026-2029

OZ	StL-Nr	Menge	AE
-----------	---------------	--------------	-----------

03.25.0004. Forts. ...

Durchführen ab Mitte September.
Schnitthöhe 10 cm.
Mähgut nach Wahl des AN verwerten.

03.26. A 02 - Aufforstung Amselberg

03.26.0001. 21.107/732.19.01 TA 100,00 St

Lichtraumprofilschnitt durchführen

Lichtraumprofilschnitt durchführen. Äste erforderlichenfalls auf Zugast einkürzen oder auf Astring absägen. Abgerechnet wird nach Stück Baum.
Höhe des lichten Raumes = 4,50 m über Fahrbahn.
Breite '1,00'
Schnittgut nach Wahl des AN verwerten.

03.27. E 01 - Streuobstwiese Schorba/Nie..

03.27.0001. 21.107/736.02.20.11 110,00 St

Kronenpflege durchführen

Kronenpflege durchführen. Sich reibende, kreuzende, beschädigte, kranke und tote Äste und Zweige abschneiden. Vorhandene Überwallungen erhalten. Abgerechnet wird nach Stück Baum.
Baumhöhe über 5,00 bis 10,00 m.
Kronendurchmesser über 5,00 bis 10,00 m.
Schnittflächen über 3 bis 10 cm Durchmesser vollflächige mit Wundbehandlungsmittel versehen. Bei Schnittflächen über 10 cm Durchmesser Wundbehandlungsmittel nur auf den Wundrand und das angrenzende Splintholz (ca. 2 cm) auftragen.
Schnittgut nach Wahl des AN verwerten.

03.27.0002. 21.107/652.19.09.22 TA 11.000,00 m2

Extensivfläche entkusseln

Extensivfläche entkusseln (Gehölzaufwuchs entfernen).
Biotoptyp = Trocken- oder Halbtrockenrasen.
Neigung 'bis 1:3'
Höhe des Gehölzaufwuchses 'bis 1,0 m'
Gehölze tief am Wurzelhals abschlagen.
Pflanzenteile nach Wahl des AN verwerten.

03.28. E 108 - Auwald/Teich Beichlingen

03.28.0001. ----- 1,00 St

Kontrolle Ablaufbauwerk

Ablaufbauwerke (Mönch und Ablaufrohr vom Mönch Richtung Weg) kontrollieren, reinigen und auf Funktion überprüfen.
Ablagerungen, Pflanzenreste und

...Forts. 03.28.0001.

Langtext-Verzeichnis

Projekt:	A-P0343-00	Psch Unterhaltung Kompensationsmaßnahmen EF
VE:	AP343262405	UH-Pflege A/E A4-AM EF 2026-2029
LV:	AP343262405	UH-Pflege A/E A4-AM EF 2026-2029

OZ	StL-Nr	Menge	AE
----	--------	-------	----

03.28.0001. Forts. ...

Verunreinigungen im Bereich Schieber, Ablauf und Rechen sind zu entfernen, Rückstände aufnehmen und ordnungsgemäß zu entsorgen.
Alle Nebenarbeiten sind im EP enthalten.

03.28.0002.	-----	100,00	m3
-------------	-------	--------	----

Sandfang beräumen

Sediment aus dem Sandfang profilgerecht lösen, laden und in geschlossenen bzw. dichten Fahrzeugen z.B. Mulde)bis zum Einbauort des AN transportieren und einbauen.

Sandfang: Länge*Breite=ca.4,2*5,00 m, Tiefe 1,5 m
Aushubtiefe bis zur ursprünglich festen Sohle,
Behinderungen durch beengte Verhältnisse und nicht tragfähigen Baugrund sowie teilweise Handarbeit sind einzukalkulieren.

Die Abrechnung von Mehrmengen, die aus nicht erfolgten Zwischenaufmaßen und Abstimmung mit der BÜ resultieren, werden nicht anerkannt und gehen zu Lasten des AN.

Ufer, Bauwerkskanten und Uferbereiche schonend behandeln
Sämtliche Nebenarbeiten, Geräte, Transporte und Entsorgungskosten sind im EP enthalten.

03.28.0003.	-----	1,00	St
-------------	-------	------	----

Reinigung Infoschild im Infoständer

Schonende Reinigung eines Infoschildes im Infoständer.
Das Schild besteht aus einer Alu-Dibond-Platte mit farbechtem, UV-beständigem Druck.

Die Reinigung erfolgt streifenfrei und materialschonend mit neutralem Reinigungsmittel und weichen, nicht scheuernden Tüchern.

Entfernung von Staub, Fingerabdrücken und sonstigen Verschmutzungen.

Anschließende Trocknung und Sichtkontrolle auf Sauberkeit und Unversehrtheit der Oberfläche.

03.29. **E 170 - Neumühle Simonsen**

03.29.0001.	21.107/630.00.19.19.01 TA	3.000,00	m2
-------------	---------------------------	----------	----

Gehölzbestand verjüngen

Gehölzbestand durch Auf-den-Stock-setzen verjüngen, Schnitthöhe ca. 10 bis 20 cm über dem Boden. Beschädigte Gehölze des verbleibenden Bestands fachgerecht schneiden. Abgerechnet wird die Grundfläche des Gehölzbestands (gemessen vom Wurzelstock der Randpflanzen). Überwuchs bis 1,00 m außerhalb des Wurzelstocks der Randpflanzen.

Zeitraum 'letzter Schnitt vor 2-4 Jahren'

...Forts. 03.29.0001.

Langtext-Verzeichnis

Projekt:	A-P0343-00	Psch Unterhaltung Kompensationsmaßnahmen EF
VE:	AP343262405	UH-Pflege A/E A4-AM EF 2026-2029
LV:	AP343262405	UH-Pflege A/E A4-AM EF 2026-2029

OZ	StL-Nr	Menge	AE
03.29.0001.	Forts. ...		
	Mittlere Dichte des Bestandes bis 0,2 Stück/m2. Auf-den-Stock-setzen 'nach Vorgabe AG/BÜ' Schnittgut nach Wahl des AN verwerten.		
03.29.0002.	21.107/650.30.12.00.03 Extensivfläche mähen Extensivfläche entsprechend der ökologischen Funktion mähen. Biotoptyp = Wiese. Ganzflächig. Durchführen ab Mitte Juli. Mähgut nach Wahl des AN verwerten.	1.100,00	m2
03.29.0003.	----- Reinigung Infoschild im Infoständer Gehölzbestand durch Auf-den-Stock-setzen verjüngen, Schnitthöhe ca. 10 bis 20 cm über dem Boden. Beschädigte Gehölze des verbleibenden Bestands fachgerecht schneiden. Abgerechnet wird die Grundfläche des Gehölzbestands (gemessen vom Wurzelstock der Randpflanzen). Neigung der Flächen 1:4 bis 1:3. Überwuchs bis 1,00 m außerhalb des Wurzelstocks der Randpflanzen. Zeitraum seit letzter Verjüngung 5 bis 10 Jahre. Mittlere Dichte des Bestandes bis 0,2 Stück/m2. Auf-den-Stock-setzen 100 v.H. des Bestandes. Schnittgut nach Wahl des AN verwerten.	1,00	St
03.30.	E 171 - Eselsgrund		
03.30.0001.	21.107/650.30.12.00.03 Extensivfläche mähen Extensivfläche entsprechend der ökologischen Funktion mähen. Biotoptyp = Wiese. Ganzflächig. Durchführen ab Mitte Juli. Mähgut nach Wahl des AN verwerten.	2.000,00	m2
03.30.0002.	----- Sandfang beräumen Sediment aus dem Sandfang profilgerecht lösen, laden (und in geschlossenen bzw. dichten Fahrzeugen (z.B. Mulde) bis zum Einbauort des AN transportieren und einbauen. Aushubtiefe bis zur ursprünglich festen Sohle, Behinderungen durch beengte Verhältnisse und nicht tragfähigen Baugrund sowie teilweise Handarbeit sind einzukalkulieren. Die Abrechnung von Mehrmengen, die aus nicht	50,00	m3

...Forts. 03.30.0002.

Langtext-Verzeichnis

Projekt:	A-P0343-00	Psch Unterhaltung Kompensationsmaßnahmen EF
VE:	AP343262405	UH-Pflege A/E A4-AM EF 2026-2029
LV:	AP343262405	UH-Pflege A/E A4-AM EF 2026-2029

OZ	StL-Nr	Menge	AE
----	--------	-------	----

03.30.0002. Forts. ...

erfolgten Zwischenaufmaßen und Abstimmung mit der BÜ resultieren, werden nicht anerkannt und gehen zu Lasten des AN.
Ufer, Bauwerkskanten und Uferbereiche schonend behandeln.
Sämtliche Nebenarbeiten, Geräte, Transporte und Entsorgungskosten sind im EP enthalten.

03.30.0003.	21.107/630.00.19.19.01 TA	2.000,00	m2
-------------	---------------------------	----------	----

Gehölzbestand verjüngen

Gehölzbestand durch Auf-den-Stock-setzen verjüngen, Schnitthöhe ca. 10 bis 20 cm über dem Boden. Beschädigte Gehölze des verbleibenden Bestands fachgerecht schneiden. Abgerechnet wird die Grundfläche des Gehölzbestands (gemessen vom Wurzelstock der Randpflanzen). Überwuchs bis 1,00 m außerhalb des Wurzelstocks der Randpflanzen.
Zeitraum 'letzter Schnitt vor 2-4 Jahren'
Mittlere Dichte des Bestandes bis 0,2 Stück/m2.
Auf-den-Stock-setzen 'nach Vorgabe AG/BÜ'
Schnittgut nach Wahl des AN verwerten.

03.30.0004.	-----	1,00	St
-------------	-------	------	----

Reinigung Infoschild im Infoständer

Schonende Reinigung eines Infoschildes im Infoständer. Das Schild besteht aus einer Alu-Dibond-Platte mit farbechtem, UV-beständigem Druck.
Die Reinigung erfolgt streifenfrei und materialschonend mit neutralem Reinigungsmittel und weichen, nicht scheuernden Tüchern.
Entfernung von Staub, Fingerabdrücken und sonstigen Verschmutzungen.
Anschließende Trocknung und Sichtkontrolle auf Sauberkeit und Unversehrtheit der Oberfläche.

03.31. **E 172 - Erbgruft**

03.31.0001.	21.107/630.00.19.19.01 TA	1.000,00	m2
-------------	---------------------------	----------	----

Gehölzbestand verjüngen

Gehölzbestand durch Auf-den-Stock-setzen verjüngen, Schnitthöhe ca. 10 bis 20 cm über dem Boden. Beschädigte Gehölze des verbleibenden Bestands fachgerecht schneiden. Abgerechnet wird die Grundfläche des Gehölzbestands (gemessen vom Wurzelstock der Randpflanzen). Überwuchs bis 1,00 m außerhalb des Wurzelstocks der Randpflanzen.
Zeitraum 'letzter Schnitt vor 2-4 Jahren'
Mittlere Dichte des Bestandes bis 0,2 Stück/m2.
Auf-den-Stock-setzen 'nach Vorgabe AG/BÜ'
Schnittgut nach Wahl des AN verwerten.

Langtext-Verzeichnis

Projekt: A-P0343-00 Psch Unterhaltung Kompensationsmaßnahmen EF
 VE: AP343262405 UH-Pflege A/E A4-AM EF 2026-2029
 LV: AP343262405 UH-Pflege A/E A4-AM EF 2026-2029

OZ	StL-Nr	Menge	AE
03.31.0002.	21.107/650.30.13.00.03 Extensivfläche mähen Extensivfläche entsprechend der ökologischen Funktion mähen. Biotoptyp = Wiese. Ganzflächig. Durchführen ab Mitte September. Mähgut nach Wahl des AN verwerten.	2.000,00	m2
03.31.0003.	----- Reinigung Infoschild im Infoständer Schonende Reinigung eines Infoschildes im Infoständer. Das Schild besteht aus einer Alu-Dibond-Platte mit farbechtem, UV-beständigem Druck. Die Reinigung erfolgt streifenfrei und materialschonend mit neutralem Reinigungsmittel und weichen, nicht scheuernden Tüchern. Entfernung von Staub, Fingerabdrücken und sonstigen Verschmutzungen. Anschließende Trocknung und Sichtkontrolle auf Sauberkeit und Unversehrtheit der Oberfläche.	1,00	St
03.32.	E 173 - Auwald Orlishausen		
03.32.0001.	21.107/630.00.19.19.01 TA Gehölzbestand verjüngen Gehölzbestand durch Auf-den-Stock-setzen verjüngen, Schnitthöhe ca. 10 bis 20 cm über dem Boden. Beschädigte Gehölze des verbleibenden Bestands fachgerecht schneiden. Abgerechnet wird die Grundfläche des Gehölzbestands (gemessen vom Wurzelstock der Randpflanzen). Überwuchs bis 1,00 m außerhalb des Wurzelstocks der Randpflanzen. Zeitraum 'letzter Schnitt vor 2-4 Jahren' Mittlere Dichte des Bestandes bis 0,2 Stück/m2. Auf-den-Stock-setzen 'nach Vorgabe AG/BÜ' Schnittgut nach Wahl des AN verwerten.	5.000,00	m2
03.32.0002.	21.107/650.90.22.01.03 TA Extensivfläche mähen Extensivfläche entsprechend der ökologischen Funktion mähen. Biotoptyp 'Wiese bis Feuchtwiese' Auf Teilflächen. Durchführen ab Mitte Juli. Schnitthöhe 10 cm. Mähgut nach Wahl des AN verwerten.	10.000,00	m2

Langtext-Verzeichnis

Projekt:	A-P0343-00	Psch Unterhaltung Kompensationsmaßnahmen EF
VE:	AP343262405	UH-Pflege A/E A4-AM EF 2026-2029
LV:	AP343262405	UH-Pflege A/E A4-AM EF 2026-2029

OZ	StL-Nr	Menge	AE
03.32.0003.	-----	5.000,00	m2
	Entfernen von Uferbewuchs Entfernen von vorhandenem Uferbewuchs und Gehölzaufwuchs entlang der Gewässeruferbereiche mit Abtransport. Schneiden, Zurückschneiden und Entfernen von Stracuhwerk, Stauden, Röhricht, Junggehölzen und Grasaufwuchs. Standort im wechselfeuchten Bereich. Schutz bestehender Vegetation während der Arbeiten. Schnittgut nach Wahl des AN verwerten inkl. Abtransport.		
03.32.0004.	-----	1,00	St
	Reinigung Infoschild im Infoständer Schonende Reinigung eines Infoschildes im Infoständer. Das Schild besteht aus einer Alu-Dibond-Platte mit farbechtem, UV-beständigem Druck. Die Reinigung erfolgt streifenfrei und materialschonend mit neutralem Reinigungsmittel und weichen, nicht scheuernden Tüchern. Entfernung von Staub, Fingerabdrücken und sonstigen Verschmutzungen. Anschließende Trocknung und Sichtkontrolle auf Sauberkeit und Unversehrtheit der Oberfläche.		
03.33.	E 18 - Golfplatz Burkersdorf		
03.33.0001.	21.107/650.99.12.09.03 TA	60.000,00	m2
	Extensivfläche mähen Extensivfläche entsprechend der ökologischen Funktion mähen. Biototyp 'Landschaftsrassen zwischen Gehölzbeständen' Neigung '/Böschungen/Dämmen' Ganzflächig. Durchführen ab Mitte Juli. Schnitthöhe 'nach Aufforderung AG/BÜ' Mähgut nach Wahl des AN verwerten.		
03.33.0002.	21.107/650.99.13.09.03 TA	60.000,00	m2
	Extensivfläche mähen Extensivfläche entsprechend der ökologischen Funktion mähen. Biototyp 'Landschaftsrassen zwischen Gehölzbeständen' Neigung '/Böschungen/Dämmen' Ganzflächig. Durchführen ab Mitte September. Schnitthöhe 'nach Aufforderung AG/BÜ' Mähgut nach Wahl des AN verwerten.		

Langtext-Verzeichnis

Projekt:	A-P0343-00	Psch Unterhaltung Kompensationsmaßnahmen EF
VE:	AP343262405	UH-Pflege A/E A4-AM EF 2026-2029
LV:	AP343262405	UH-Pflege A/E A4-AM EF 2026-2029

OZ	StL-Nr	Menge	AE
04.	Sonstige Maßnahmen		
04.00.	Pflegemaßnahmen		
04.00.0001.	21.107/624.31 Baumverankerung entfernen Baumverankerung einschl. Bindung entfernen. Verankerung = Dreibock. Verankerung nach Wahl des AN verwerten.	20,00	St
04.00.0002.	21.107/734.02.11 Totholz am Baum beseitigen Totholz am Baum nach Unterlagen des AG beseitigen. Tote und gebrochene Äste ab 3 cm Durchmesser abschneiden, vorhandene Überwallungen erhalten. Abgerechnet wird nach Stück Baum. Baumhöhe über 5,00 m bis 10,00 m. Kronendurchmesser bis 5,00 m. Schnittgut nach Wahl des AN verwerten.	100,00	St
04.00.0003.	21.107/736.01.10.01 Kronenpflege durchführen Kronenpflege durchführen. Sich reibende, kreuzende, beschädigte, kranke und tote Äste und Zweige abschneiden. Vorhandene Überwallungen erhalten. Abgerechnet wird nach Stück Baum. Baumhöhe bis 5,00 m. Kronendurchmesser bis 5,00 m. Schnittgut nach Wahl des AN verwerten.	100,00	St
04.00.0004.	21.107/650.20.21.00.99 TA Extensivfläche mähen Extensivfläche entsprechend der ökologischen Funktion mähen. Biotoptyp = Ruderalfluren, Altgrasbestände, Hochstaudenfluren. Auf Teilflächen. Durchführen ab Mitte Juni. Mähgut 'Anfallendes Mähgut aufnehmen und nach Wahl des AN entsorgen. Standorte Abschnitt BAB A4, Eichelborn-Weimar-Apolda, Umkreis max. 5 km in Abstimmung mit dem AG'	10.000,00	m2
04.00.0005.	21.107/650.20.21.00.99 TA Extensivfläche mähen Extensivfläche entsprechend der ökologischen Funktion mähen. Biotoptyp = Ruderalfluren, Altgrasbestände, Hochstaudenfluren.	10.000,00	m2

...Forts. 04.00.0005.

Langtext-Verzeichnis

Projekt:	A-P0343-00	Psch Unterhaltung Kompensationsmaßnahmen EF
VE:	AP343262405	UH-Pflege A/E A4-AM EF 2026-2029
LV:	AP343262405	UH-Pflege A/E A4-AM EF 2026-2029

OZ	StL-Nr	Menge	AE
----	--------	-------	----

04.00.0005. Forts. ...

Auf Teilflächen.
Durchführen ab Mitte Juni.
Mähgut 'Anfallendes Mähgut aufnehmen und nach Wahl des AN entsorgen.
Standorte Abschnitt BAB A4, Apolda-Magdala, Umkreis max. 5 km in Abstimmung mit dem AG'

04.00.0006.	21.107/638.90.99.90.00	TA	10.000,00	m
-------------	------------------------	----	-----------	---

Hecke schneiden

Hecke schneiden. Schnittgut nach Wahl des AN verwerten.
Gehölz 'Feldgehölz entlang von Wirtschaftswegen und Gräben, landwirtschaftlichen Flächen, Abschnitte A4 Eichelborn-Weimar-Apolda, Apolda-Magdala'
Heckenschnitt 'in Abstimmung AG/BÜ'
Höhe 'vor dem Schnitt je nach IST-Zustand'
Höhe 'nach dem Schnitt in Abstimmung AG/BÜ, Herstellung Lichtraumprofil'

04.00.0007.	21.107/732.30.01		200,00	St
-------------	------------------	--	--------	----

Lichtraumprofilschnitt durchführen

Lichtraumprofilschnitt durchführen. Äste erforderlichenfalls auf Zugast einkürzen oder auf Astring absägen. Abgerechnet wird nach Stück Baum.
Höhe des lichten Raumes = 4,50 m über landwirtschaftlicher Fläche.
Schnittgut nach Wahl des AN verwerten.

04.00.0008.	-----		20,00	St
-------------	-------	--	-------	----

Baum-Aufarbeitung Windwurf

Entnahmen bzw. Entfernen von umgestürzten Bäumen (z.B. durch Windwurf, Stammdurchmesser 75 cm - 100 cm, Höhe 5 bis 15 m, ohne Wurzel) nach Aufforderung durch AG/BÜ, Stamm- und Abholz sowie Häckselgut gehen in Eigentum des AN über und sind einer Verwertung nach Wahl des AN zuzuführen. Material von der Baustelle entfernen.
Standorte: entlang Gewässer I und II. Ordnung z.B. Nesse und Böber, Abschnitte A4 Bereich Hörselberge, Umkreis bis 5 km.

Hinweis zur OZ 04.00.0009.

Ein freies Fällen der Bäume ist nicht möglich. Arbeitsverfahren sind so zu wählen, dass Schäden an Nachbarbäumen, im Wurzelbereich und Baumumfeld vermieden werden.

04.00.0009.	21.107/634.91.01.01	TA	50,00	St
-------------	---------------------	----	-------	----

Baum im Bestand fällen

Baum im Bestand fällen. Verbleibenden Bestand schonen.
Schnittstelle höchstens 0,25 m über dem Erdboden.

...Forts. 04.00.0009.

Langtext-Verzeichnis

Projekt:	A-P0343-00	Psch Unterhaltung Kompensationsmaßnahmen EF
VE:	AP343262405	UH-Pflege A/E A4-AM EF 2026-2029
LV:	AP343262405	UH-Pflege A/E A4-AM EF 2026-2029

OZ	StL-Nr	Menge	AE
----	--------	-------	----

04.00.0009. Forts. ...

Entnahme 'auf Anweisung AG/BÜ im Bereich d. Maßnahmenflächen, Randbereiche, A4 Abschnitt Apolda-Magdala'
Durchmesser über 0,10 bis 0,30 m.
Stammholz nach Wahl des AN verwerten.
Schlagabraum nach Wahl des AN verwerten.

04.00.0010.	21.107/634.92.01.01 TA	50,00	St
-------------	------------------------	-------	----

Baum im Bestand fällen

Baum im Bestand fällen. Verbleibenden Bestand schonen.
Schnittstelle höchstens 0,25 m über dem Erdboden.
Entnahme 'auf Anweisung AG/BÜ im Bereich d. Maßnahmenflächen, Randbereiche, A4 Abschnitt Apolda-Magdala'
Durchmesser über 0,30 bis 0,50 m.
Stammholz nach Wahl des AN verwerten.
Schlagabraum nach Wahl des AN verwerten.

04.01. **Gewässer/Teiche**

04.01.0001.	-----	1,00	Psch
-------------	-------	------	------

Vorbereitungen Teich ablassen

Das Ablassen des Teiches ist durch den AN vorzubereiten.
Dazu gehören die Information und die Abstimmung mit der Gemeindeverwaltung, der Feuerwehr und den Eigentümern sowie Anliegern.
Die Abstimmungen sind eigenverantwortlich, unter Einbeziehung des AG und der Bauüberwachung, durchzuführen.
Alle Abstimmungen sind schriftlich zu protokollieren.
Standorte: E 108 Beichlingen

04.01.0002.	-----	1,00	Psch
-------------	-------	------	------

Wasserhaltung Abfischung

Wasserhaltungsanlage zum Abpumpen von einem Teich sowie zur Wasserhaltung während der Abfischung nach Wahl des AN herstellen, vorhalten, umsetzen und nach Fertigstellung der Abfischung wieder abbauen.
Tiefe im Mittel 2 m.
Mit lokal zu fassenden Quellzutritten ist zu rechnen. Die Speisung der Teiche erfolgt überwiegend durch Schichtwasserzutritte.
Pos. inkl. aller erforderlichen Stromquellen, Erdarbeiten, Wasserfassungen, Zu- und Ableitungen, Sandsacksicherungen, Stützkonstruktionen, Pumpensümpfe sowie Umbauen bzw. Umsetzen der Anlage entsprechend der vom AN gewählten Technologie werden nicht gesondert berechnet.

...Forts. 04.01.0002.

Langtext-Verzeichnis

Projekt:	A-P0343-00	Psch Unterhaltung Kompensationsmaßnahmen EF
VE:	AP343262405	UH-Pflege A/E A4-AM EF 2026-2029
LV:	AP343262405	UH-Pflege A/E A4-AM EF 2026-2029

OZ	StL-Nr	Menge	AE
----	--------	-------	----

04.01.0002. Forts. ...

Entnommenes Wasser ist im Umfeld der Teiche flächig zu versickern.
Schlauchlängen bis 100 m sind einzukalkulieren.
Durchführung der Arbeiten nach Anweisung durch den AG.
Standorte: E 108 Beichlingen

04.01.0003.	-----	1,00	St
-------------	-------	------	----

Teich abfischen

Abfischen bzw. Ablesen des Fischbestandes. Fische gehen in Eigentum des AN über und sind fachgerecht in geeignete Gewässer umzusetzen. Die Umsetzung ist zu dokumentieren.
Pos. inkl. Koordinierung und Bereitstellung aller erforderlichen Genehmigungen nach Naturschutzrecht und Thüringer Fischereiverordnung sowie der notwendigen Gerätschaften.
Standorte: E 108 Beichlingen

04.01.0004.	-----	1,00	St
-------------	-------	------	----

Mönchbauwerk-Instandsetzung

Erneuerung Anstauholzbretter am Mönch, Eichen-Staubretter mit angeschraubten Bretthaken für Mönch liefern und einbauen, inkl . Dichtungsmaterial. Ausbau defekter Teile, Bretter gehen in Eigentum AN über, Abdichtung und Funktionsprüfung. inkl. ggf. notwendigen Anpassungsarbeiten vor Ort. Vor der Herstellung der Staubretter sind Maße vor Ort zu ermitteln.
Standorte: E 108 Beichlingen

04.02. **Info- und Hinweisschilder**

04.02.0001.	-----	2,00	St
-------------	-------	------	----

Liefern Aufstellen Ständ. DINA0

Informationsstände liefern und aufstellen
Abholung des Informationsständers bis 31.12.2026 bei:
Lebenshilfe Ilmenau Rudolstadt e.V.,
An den Katzenlöchern 8,
07407 Rudolstadt;
Kontakt: Herr H. Morgenroth,
heiko.morgenroth@lhw-il-ru.de,
Tel. 0160 2841858),
Vorhaltung / Lagerung des Informationsständers im Zeitraum 2027-2029 auf eigener Lagerfläche,
Transport zur Maßnahmenfläche E700-Wiese Gerstungen, E01-Streuobstwiese Schorba/Niedersynderstedt,
Informationsstände, Befestigung über verzinkte Pfostenschuhe (U- oder H-Form, 9x9 cm, beidseitig 2 Löcher, Materialstärke 5,6 mm, CE), einbetoniert in

...Forts. 04.02.0001.

Langtext-Verzeichnis

Projekt:	A-P0343-00	Psch Unterhaltung Kompensationsmaßnahmen EF
VE:	AP343262405	UH-Pflege A/E A4-AM EF 2026-2029
LV:	AP343262405	UH-Pflege A/E A4-AM EF 2026-2029

OZ	StL-Nr	Menge	AE
----	--------	-------	----

04.02.0001. Forts. ...

Punktfundamente.
Fundamentgröße ca. 40×40 cm, Tiefe 80 cm, Beton C25/30
Pfoften lotrecht ausgerichtet, Befestigung mit
Edelstahlschrauben am Pfoften Schuh,
Inkl. aller Nebenarbeiten, Ausrichten, standsichere
Montage sowie benötigter Hilfsmittel,
einschließlich Fahrten vom Lagerort sowie Anfahrt der
jeweiligen Maßnahme inkl. Rückfahrt

04.02.0002.	-----	2,00	St
-------------	-------	------	----

Liefern Montage Infotafel DINA0

Lieferung und Montage Informationstafel DIN A0.
Material: Aluminiumverbundplatte, 2 mm stark
Format: DIN A0 (1189×841 mm)
Rückseite: nicht reflektierend
Vorderseite: mit kaschierter Folie beklebt
Aufdruck: witterungs- und lichtbeständiger
Folienaufdruck mit farbigen
Darstellungen (Text, Grafik, Fotos)
Druckvorlage: Erarbeitung und Bereitstellung der
Druckvorlage erfolgt
durch den AG.
Montage: Lieferung und Montage in vorgesehenem
Informationsständer.
Die Leistung umfasst alle zur ordnungsgemäßen Ausführung
erforderlichen Nebenleistungen, einschließlich:
Fahrten zur Druckerei,
Anfahrt und Montage flg. Standorte:
E 700-Wiese Gerstungen
E 01-Streuobstwiese Schorba/Niedersynderstedt

04.02.0003.	-----	10,00	St
-------------	-------	-------	----

Liefern Montage Ständer DINA3

Liefern und Montage von Ständern für Schilder DIN A3
Ständer: Stahlrohr feuerverzinkt, pulverbeschichtet,
Ø 48 mm, Wanddicke 1,5 mm, moosgrün, RAL 6005.
Pfoftenlänge ca. 2,4 m.
Einbetoniert in Fundament (ca. 30×30×60 cm, Beton C20/25)
Schildrückseite mit Halteschellen befestigt,
Montage lot- und fluchtgerecht,
Einschließlich aller Befestigungsmaterialien/Bohrungen,
Erdarbeiten, Fundamentarbeiten.
sowie Anfahrt der jeweiligen Fläche inkl. Rückfahrt.

04.02.0004.	-----	10,00	St
-------------	-------	-------	----

Liefern Hinweisschilder DINA3

Liefern von Hinweisschildern
Material Aluminium 2 mm, reflektierend Typ I,
PVC-Folie, reflektierend TYP I selbstklebend,

...Forts. 04.02.0004.

Langtext-Verzeichnis

Projekt:	A-P0343-00	Psch Unterhaltung Kompensationsmaßnahmen EF
VE:	AP343262405	UH-Pflege A/E A4-AM EF 2026-2029
LV:	AP343262405	UH-Pflege A/E A4-AM EF 2026-2029

OZ	StL-Nr	Menge	AE
----	--------	-------	----

04.02.0004. Forts. ...

Größe DIN A3,
liefern und entspr. Anweisung des AG anbringen
6 verschiedene Texte, Layout in Abstimmung mit AG

04.03. Sicherungsmaßnahmen

04.03.0001. ----- 15,00 St

Vorhängeschlösser liefern
Vorhängeschlösser liefern
mit Schließsystem (alle Schlösser mit identischem
Schlüssel zu schließen)
inkl. 5 Schlüssel
automatische Verriegelung = Verriegelung ohne Schlüssel
durch Herunterdrücken des Bügels
83/50 verchromter Schlosskörper für besseren
Korrosionsschutz
Abmessung: 47x85x21 mm BxHxT
Bügelweite: 23,5 mm
Bügelhöhe: 26,5 mm
Bügelstärke: 8 mm

04.03.0002. ----- 15,00 St

Vorhängeschlösser liefern
Vorhängeschlösser liefern
mit Schließsystem (alle Schlösser mit identischem
Schlüssel zu schließen)
inkl. 5 Schlüssel
automatische Verriegelung = Verriegelung ohne Schlüssel
durch Herunterdrücken des Bügels
verchromter Schlosskörper für besseren Korrosionsschutz
Produkt: 83/55
Abmessung: 55x103x25 mm BxHxT
Bügelweite: 25 mm
Bügelhöhe: 38 mm
Bügelstärke: 11,5 mm

04.03.0003. 21.107/026.99.99 TA 250,00 St

Begrenzungspfähle setzen
Begrenzungspfähle zum Abgrenzen von Vegetationsflächen
nach Unterlagen des AG standfest setzen.
Pfähle 'aus Hartholz liefern'
Pfahllänge '2,5 m'
Zopf 'DU 20-30 cm '
Pfähle 'am Kopfende dauerhaft (rot) einfärben, Standorte
nach Abstimmung mit AG in folgenden
BAB A 4 Abschnitten:
Hörschel-LGr.Th/He,

...Forts. 04.03.0003.

Langtext-Verzeichnis

Projekt:	A-P0343-00	Psch Unterhaltung Kompensationsmaßnahmen EF
VE:	AP343262405	UH-Pflege A/E A4-AM EF 2026-2029
LV:	AP343262405	UH-Pflege A/E A4-AM EF 2026-2029

OZ	StL-Nr	Menge	AE
----	--------	-------	----

04.03.0003. Forts. ...

VKE 5521 Hörselberge (Östl. Werratalbrücke-AS Eisenach Ost (B84),
VKE 5522 Hörselberge (AS Eisenach Ost - Sättelstedt),
Hörselberge VKE 552-1 u.-2, trassenfern.'

04.03.0004.	-----	250,00	St
-------------	-------	--------	----

Begrenzungspfähle setzen

Begrenzungspfähle liefern, Ablage am Standort:
E 700-Wiese Gerstungen nach Abstimmung AG/BÜ,
Pfähle: Octo-Wood Festzaunpfahl
Pfahllänge = 2,00 m, Pfahldurchmesser: 140 mm
Qualität: langsam gewachsenes Kiefernholz.
kesseldruckimprägniert, behandelt mit Holzschutzmittel
lange Haltbarkeit und Standfestigkeit

04.04. **Abfallentsorgung**

04.04.0001.	12.102/105.01	10,00	t
-------------	---------------	-------	---

N. gefährl. Siedl.abfall entsorgen

Gelagerten nicht gefährlichen Siedlungsabfall getrennt
laden, fördern und einem Entsorgungsträger nach Unter-
lagen des AG übergeben.
Abgerechnet wird nach Wiegescheinen.
Gebühren der Abfallentsorgung sind einzurechnen.

04.05. **Ökol. Ausstattung AE Maßnahmen**

04.05.0001.	-----	2,00	St
-------------	-------	------	----

Lieferung Aufstellen Insektenhotel

Insektenhotel liefern und aufstellen,
Abholung des Insektenhotels bis 31.12.2026 bei:
Lebenshilfe Ilmenau Rudolstadt e.V.,
An den Katzenlöchern 8,
07407 Rudolstadt;
Kontakt:
Herr H. Morgenroth,
heiko.morgenroth@lhw-il-ru.de,
Tel. 0160 2841858,
Vorhaltung/Lagerung des Insektenhotels im Zeitraum
2027-2029 auf eigener Lagerfläche,
Transport zur jeweiligen Maßnahmenfläche E700-Wiese
Gerstungen, E01-Streuobstwiese Schorba/Niedersynderstedt,
Befestigung über verzinkte Pfofenschuhe (U- o. H-Form,
9x9 cm, beidseitig 2 Löcher, Materialstärke 5,6 mm, CE),
einbetoniert in Punktfundamente
Fundamentgröße ca. 40x40 cm, Tiefe 80 cm, Beton C25/30
Pfofen lotrecht ausgerichtet, Befestigung mit
Edelstahlschrauben am Pfofenschuh
Inkl. aller Nebenarbeiten, Ausrichten, standsichere

...Forts. 04.05.0001.

Langtext-Verzeichnis

Projekt:	A-P0343-00	Psch Unterhaltung Kompensationsmaßnahmen EF
VE:	AP343262405	UH-Pflege A/E A4-AM EF 2026-2029
LV:	AP343262405	UH-Pflege A/E A4-AM EF 2026-2029

OZ	StL-Nr	Menge	AE
04.05.0001.	Forts. ...		
	Montage sowie benötigter Hilfsmittel, Einschließlich Fahrten vom Lagerort sowie Anfahrt der jeweiligen Maßnahme inkl.Rückfahrt		
04.05.0002.	21.107/464.12.01	20,00	St
	Greifvogelstange setzen Greifvogelstange aus Nadelholz, standfest aufstellen. Auf dem Stangenende ein 30 cm langes halbrundes Quer- holz, Durchmesser 5 bis 6 cm, mit Streben kippsicher befestigen. Länge = 5,00 m. Zopf-Durchmesser 10 bis 12 cm. Unteres Stangenende ca. 120 cm imprägnieren.		
04.05.0003.	21.107/466.00	10,00	St
	Greifvogelstange entfernen Greifvogelstange aus Nadelholz, entfernen und nach Wahl des AN verwerten.		
04.05.0004.	-----	70,00	St
	Lieferung Befestigung Nistkästen Abholung der Nistkästen bis 31.12.2026 bei: Lebenshilfe Ilmenau Rudolstadt e.V., An den Katzenlöchern 8, 07407 Rudolstadt; Kontakt: Herr H. Morgenroth, heiko.morgenroth@lhw-il-ru.de, Tel. 0160 2841858, Vorhaltung / Lagerung der Nistkästen im Zeitraum 2027-2029 auf eigener Lagerfläche, Transport zur jeweiligen Maßnahmenfläche A/E (Bereich der BAB A4, Abschnitt Apolda - Magdala, Umkreis max. 4 km) nach Vorgabe AG, Anbringung erfolgt baumfreundlich, mit Aluminium- oder Edelstahlnägeln Ø 4-5 mm. Höhe und Ausrichtung gemäß Anweisung AG. Inkl. aller Nebenarbeiten, Ausrichten, sichere Montage sowie benötigter Hilfsmittel, einschließlich Fahrten vom Lagerort sowie Anfahrt der jeweiligen Maßnahme inkl.Rückfahrt		
04.06.	Invasive Arten		
04.06.0001.	-----	20,00	m2
	Beseitigung invasiver Pflanzenarten Mechanisches Entfernen invasiver, nicht heimischer Pflanzenarten (z. B. Solidago canadensis, Impatiens glandulifera, Heracleum mantegazzianum),		

...Forts. 04.06.0001.

Langtext-Verzeichnis

Projekt:	A-P0343-00	Psch Unterhaltung Kompensationsmaßnahmen EF
VE:	AP343262405	UH-Pflege A/E A4-AM EF 2026-2029
LV:	AP343262405	UH-Pflege A/E A4-AM EF 2026-2029

OZ	StL-Nr	Menge	AE
----	--------	-------	----

04.06.0001. Forts. ...

einschließlich Wurzelstöcken, Wurzelunkräutern und Austrieben.
Sämtliches Pflanzenmaterial ist vollständig aufzunehmen, abzufahren und gemäß den geltenden Umweltvorschriften fachgerecht zu entsorgen (z. B. thermische Verwertung, keine Kompostierung).
Nachbehandlung durch Nachmahd oder Kontrolle von Neuaustrieben, falls erforderlich.
Ausführung nach Anweisung des Auftraggebers (AG) oder entsprechend Vorlage des Pflege- und Entwicklungsplan.
Einschließlich aller Nebenleistungen und erforderlicher Arbeitsgänge zur vollständigen Beseitigung der Bestände.
Standorte (bekannt): E 108-Beichlingen

04.06.0002.	-----	20,00	m2
-------------	-------	-------	----

Nachpflege im Folgejahr

Pflege von Flächen, auf denen zuvor invasive Pflanzenarten beseitigt wurden.
Durchführung einer Kontrolle auf Wiederaustrieb oder Neuaufwuchs invasiver Arten (z. B. Solidago canadensis, Impatiens glandulifera, Heracleum mantegazzianum).
Mechanische Nachbehandlung (z. B. Nachmahd, Ausreißen oder Entfernen einzelner Pflanzen) zur vollständigen Eliminierung verbliebener Bestände.
Pflegezeitraum: 1 Vegetationsperiode nach Erstmaßnahme.
Ausführung nach Anweisung des AG oder gemäß Pflege- und Entwicklungsplan.
Einschließlich aller Nebenleistungen, Arbeitsgeräte, Entsorgung des Pflanzenmaterials und Dokumentation der durchgeführten Maßnahmen.

04.06.0003.	-----	100,00	St
-------------	-------	--------	----

Biberschutzmaßnahmen an Gehölzen

Lieferung und Anbringung von Schutzvorrichtungen an Gehölzen entlang von Uferbereichen zum Schutz vor Fraß- und Schälaktivitäten durch Biber (Maßnahmen im Abschnitt BAB A4 Hörselberge VKE 552-1 u. -2, trassenfern).
Schutz durch engmaschiges, verzinktes Drahtgeflecht (Maschenweite ca. 25 x 25 mm, Drahtstärke ≥ 1,8 mm) o. gleichwertige Materialien.
Befestigung als Einzelschutzgitter um Baumstämme.
Höhe der Schutzvorrichtung: mind. 80 cm über Gelände, mit ca. 10 cm Bodenüberdeckung.
Einbau ohne Beschädigung der Gehölzrinde, ggf. Verwendung von Abstandhaltern.
Ausführung nach Anweisung des Auftraggebers (AG) und unter Berücksichtigung naturschutzfachlicher Vorgaben.
Einschließlich Lieferung, Material, Montage, Anpassung an Geländeprofil, Kontrolle und Nachbesserung während der Gewährleistungsfrist.

Kurztext-/Preis-Verzeichnis

Projekt: A-P0343-00 Psch Unterhaltung Kompensationsmaßnahmen EF
 VE: AP343262405 UH-Pflege A/E A4-AM EF 2026-2029
 LV: AP343262405 UH-Pflege A/E A4-AM EF 2026-2029

OZ	StL-Nr	Menge	AE	EP in EUR	GB in EUR
00.	Maßnahmen 2026				
00.00.	Vorarbeiten 2026				
00.00.0001.	19.101/107.11 Baustelle einrichten Sämtl.LV-Abschn.*Zufahrt vorh.	1,00	Psch	xxxxxx,xx,..
00.00.0002.	19.101/112.01 Baustelle räumen Sämtl. LV-Abschn.	1,00	Psch	xxxxxx,xx,..
00.00.0003.	----- Beweissicherung	1,00	Psch	xxxxxx,xx,..
00.00.0004.	----- Verkehrssicherung außerhalb der BAB	3,00	d,..,..
	Zwischensumme			00.00.,..
00.01.	E 700 - Wiese Gerstungen				
00.01.0001.	24.106/010.20.91.01 Strauchbestand roden Höhe über 2-3 m*... Freitext ... Wst.Verw.AN*S.Abr. Verw. AN	3.000,00	m2,..,..
00.01.0002.	21.107/650.31.12.00.03 Extensivfläche mähen Wiese*Neigung 1:4-1:3 ganzflächig*ab Mitte Juli Mähgut Verw. AN	16.700,00	m2,..,..
00.01.0003.	21.107/650.31.13.00.03 Extensivfläche mähen Wiese*Neigung 1:4-1:3 ganzflächig*ab Mitte Sept. Mähgut Verw. AN	16.700,00	m2,..,..
00.01.0004.	21.128/101.42.13.90.01 Zaun aufnehmen Weidezaun*Höhe 1,00-1,50 m Pfofen Holz*Abstand3,00-4,00m ... Freitext ...*Material verwert.	800,00	m,..,..

Kurztext-/Preis-Verzeichnis

Projekt: A-P0343-00 Psch Unterhaltung Kompensationsmaßnahmen EF
 VE: AP343262405 UH-Pflege A/E A4-AM EF 2026-2029
 LV: AP343262405 UH-Pflege A/E A4-AM EF 2026-2029

OZ	StL-Nr	Menge	AE	EP in EUR	GB in EUR
	Zwischensumme	00.01.		
00.02.	E 1 - Magerrasen-Wacholderheide				
00.02.0001.	21.107/652.12.01.22 Extensivfläche entkusseln Trockenrasen*steiler 1:3 Höhe bis 100 cm*Pflegehub Pfl.teile Verw.AN	18.000,00	m2
00.02.0002.	21.107/650.12.29.00.03 Extensivfläche mähen Trockenrasen*steiler 1:3 auf Teilflächen*... Freitext ... Mähgut Verw. AN	25.000,00	m2
	Zwischensumme	00.02.		
00.03.	A 14 - Erbsbach Uferrandgestaltung				
00.03.0001.	21.107/630.00.12.29.01 Gehölzbestand verjüngen Überwuchs 1,00 m*über 10-20 Jahre über 0,2-0,5St/m2*... Freitext ... Schnittg. Verw.AN	2.000,00	m2
00.03.0002.	21.107/736.91.10.11 Kronenpflege durchführen ... Freitext ...*Baumhöhe bis 5 m Kronen-DU bis 5 m*Wundbehandlung Schnittg. Verw.AN	10,00	St
	Zwischensumme	00.03.		
00.04.	E 107 - Streuobst Ottmannshausen				
00.04.0001.	21.107/380.91.92.00 Verbisschutzzaun abbauen ... Freitext ...*Pfahl Nadelholz ... Freitext ...*Pfahlabstand 3 m	300,00	m

Kurztext-/Preis-Verzeichnis

Projekt: A-P0343-00 Psch Unterhaltung Kompensationsmaßnahmen EF
 VE: AP343262405 UH-Pflege A/E A4-AM EF 2026-2029
 LV: AP343262405 UH-Pflege A/E A4-AM EF 2026-2029

OZ	StL-Nr	Menge	AE	EP in EUR	GB in EUR
00.04.0002.	21.107/736.91.10.11 Kronenpflege durchführen ... Freitext ...*Baumhöhe bis 5 m Kronen-DU bis 5 m*Wundbehandlung Schnittg. Verw.AN	40,00	St,..,..
00.04.0003.	21.107/652.90.19.22 Extensivfläche entkusseln ... Freitext ...*Aufw. bis 15 v.H. ... Freitext ...*Pflegehiebs Pfl.teile Verw.AN	20.000,00	m2,..,..
00.04.0004.	21.107/650.99.22.01.03 Extensivfläche mähen ... Freitext ...*... Freitext ... auf Teilflächen*ab Mitte Juli Schnitthöhe 10 cm*Mähgut Verw. AN	25.000,00	m2,..,..
00.04.0005.	21.107/650.99.23.01.03 Extensivfläche mähen ... Freitext ...*... Freitext ... auf Teilflächen*ab Mitte Sept. Schnitthöhe 10 cm*Mähgut Verw. AN	25.000,00	m2,..,..
	Zwischensumme		00.04.	,..
00.05.	E 108 - Auwald /Teich Beichlingen				
00.05.0001.	----- Kontrolle Ablaufbauwerk	1,00	St,..,..
00.05.0002.	----- Sandfang beräumen	100,00	m3,..,..
00.05.0003.	----- Reinigung Infoschild im Infoständer	1,00	St,..,..
	Zwischensumme		00.05.	,..
00.06.	E 170 - Neumühle Simonsen				

Kurztext-/Preis-Verzeichnis

Projekt: A-P0343-00 Psch Unterhaltung Kompensationsmaßnahmen EF
 VE: AP343262405 UH-Pflege A/E A4-AM EF 2026-2029
 LV: AP343262405 UH-Pflege A/E A4-AM EF 2026-2029

OZ	StL-Nr	Menge	AE	EP in EUR	GB in EUR
00.06.0001.	21.107/650.31.12.01.03 Extensivfläche mähen Wiese*Neigung 1:4-1:3 ganzflächig*ab Mitte Juli Schnitthöhe 10 cm*Mähgut Verw. AN	1.100,00	m2,..,..
00.06.0002.	21.107/630.10.11.15.01 Gehölzbestand verjüngen Neigung 1:4-1:3*Überwuchs 1,00 m 5-10 Jahre*bis 0,2 St/m2 100v.H. a.d.Stock*Schnittg. Verw.AN	3.000,00	m2,..,..
00.06.0003.	----- Reinigung Infoschild im Infoständer	1,00	St,..,..
	Zwischensumme 00.06.			,..
00.07.	E 171 - Eselsgrund				
00.07.0001.	21.107/650.31.12.01.03 Extensivfläche mähen Wiese*Neigung 1:4-1:3 ganzflächig*ab Mitte Juli Schnitthöhe 10 cm*Mähgut Verw. AN	2.000,00	m2,..,..
00.07.0002.	21.107/630.10.11.15.01 Gehölzbestand verjüngen Neigung 1:4-1:3*Überwuchs 1,00 m 5-10 Jahre*bis 0,2 St/m2 100v.H. a.d.Stock*Schnittg. Verw.AN	2.000,00	m2,..,..
	Zwischensumme 00.07.			,..
00.08.	E 172 - Erbgruft				
00.08.0001.	21.107/650.31.12.01.03 Extensivfläche mähen Wiese*Neigung 1:4-1:3 ganzflächig*ab Mitte Juli Schnitthöhe 10 cm*Mähgut Verw. AN	2.000,00	m2,..,..

Kurztext-/Preis-Verzeichnis

Projekt: A-P0343-00 Psch Unterhaltung Kompensationsmaßnahmen EF
 VE: AP343262405 UH-Pflege A/E A4-AM EF 2026-2029
 LV: AP343262405 UH-Pflege A/E A4-AM EF 2026-2029

OZ	StL-Nr	Menge	AE	EP in EUR	GB in EUR
00.08.0002.	21.107/630.10.11.15.01 Gehölzbestand verjüngen Neigung 1:4-1:3*Überwuchs 1,00 m 5-10 Jahre*bis 0,2 St/m2 100v.H. a.d.Stock*Schnittg. Verw.AN	2.000,00	m2,..,..
	Zwischensumme				00.08.
00.09.	E 173 - Auwald Orlishausen				
00.09.0001.	21.107/650.90.22.01.03 Extensivfläche mähen ... Freitext ...*auf Teilflächen ab Mitte Juli*Schnitthöhe 10 cm Mähgut Verw. AN	10.000,00	m2,..,..
	Zwischensumme				00.09.
00.10.	E 183 - Bornberg				
00.10.0001.	21.107/630.00.12.29.01 Gehölzbestand verjüngen Überwuchs 1,00 m*über 10-20 Jahre über 0,2-0,5St/m2*... Freitext ... Schnittg. Verw.AN	5.000,00	m2,..,..
	Zwischensumme				00.10.
00.11.	E 18 - Golfplatz Burkersdorf				
00.11.0001.	21.107/650.99.12.09.03 Extensivfläche mähen ... Freitext ...*... Freitext ... ganzflächig*ab Mitte Juli ... Freitext ...*Mähgut Verw. AN	60.000,00	m2,..,..
00.11.0002.	21.107/650.99.13.09.03 Extensivfläche mähen ... Freitext ...*... Freitext ... ganzflächig*ab Mitte Sept. ... Freitext ...*Mähgut Verw. AN	60.000,00	m2,..,..

Kurztext-/Preis-Verzeichnis

Projekt:	A-P0343-00	Psch Unterhaltung Kompensationsmaßnahmen EF
VE:	AP343262405	UH-Pflege A/E A4-AM EF 2026-2029
LV:	AP343262405	UH-Pflege A/E A4-AM EF 2026-2029

OZ	StL-Nr	Menge	AE	EP in EUR	GB in EUR
00.11.0003.	----- Verticutieren Landschaftsrasen	60.000,00	m2,...
00.11.0004.	----- Verticutieren Landschaftsrasen	60.000,00	m2,...
	Zwischensumme 00.11.			,...
	Zwischensumme 00.			,...

Kurztext-/Preis-Verzeichnis

Projekt: A-P0343-00 Psch Unterhaltung Kompensationsmaßnahmen EF
 VE: AP343262405 UH-Pflege A/E A4-AM EF 2026-2029
 LV: AP343262405 UH-Pflege A/E A4-AM EF 2026-2029

OZ	StL-Nr	Menge	AE	EP in EUR	GB in EUR
01.	Maßnahmen 2027				
01.00.	Vorarbeiten 2027				
01.00.0001.	19.101/107.11 Baustelle einrichten Sämtl.LV-Abschn.*Zufahrt vorh.	1,00	Psch	xxxxxx,xx,..
01.00.0002.	19.101/112.01 Baustelle räumen Sämtl. LV-Abschn.	1,00	Psch	xxxxxx,xx,..
01.00.0003.	----- Beweissicherung	1,00	Psch	xxxxxx,xx,..
01.00.0004.	----- Verkehrssicherung außerhalb der BAB	3,00	d,..,..
	Zwischensumme 01.00.			,..
01.01.	E 700 - Wiese Gerstungen				
01.01.0001.	21.107/650.31.19.00.03 Extensivfläche mähen Wiese*Neigung 1:4-1:3 ganzflächig*... Freitext ... Mähgut Verw. AN	16.700,00	m2,..,..
	Zwischensumme 01.01.			,..
01.02.	E 1 - Magerrasen-Wacholderheide				
01.02.0001.	21.107/650.12.29.00.03 Extensivfläche mähen Trockenrasen*steiler 1:3 auf Teilflächen*... Freitext ... Mähgut Verw. AN	25.000,00	m2,..,..
	Zwischensumme 01.02.			,..
01.03.	A 17 - Bepflanzung				

Kurztext-/Preis-Verzeichnis

Projekt: A-P0343-00 Psch Unterhaltung Kompensationsmaßnahmen EF
 VE: AP343262405 UH-Pflege A/E A4-AM EF 2026-2029
 LV: AP343262405 UH-Pflege A/E A4-AM EF 2026-2029

OZ	StL-Nr	Menge	AE	EP in EUR	GB in EUR
01.03.0001.	21.107/618.06.00.00.02 Einzelgehölz pflegen Unterhalt.pflege*Gehölze Verw. AN	3,00	St,..,..
01.03.0002.	21.107/624.33 Baumverankerung entfernen Dreibock*Pfähle lagern	3,00	St,..,..
01.03.0003.	21.107/650.30.12.01.03 Extensivfläche mähen Wiese*ganzflächig*ab Mitte Juli Schnitthöhe 10 cm*Mähgut Verw. AN	1.500,00	m2,..,..
01.03.0004.	21.107/650.30.13.01.03 Extensivfläche mähen Wiese*ganzflächig*ab Mitte Sept. Schnitthöhe 10 cm*Mähgut Verw. AN	1.500,00	m2,..,..
	Zwischensumme 01.03.			,..
01.04.	A 18 - Bepflanzung K2 (Hecken)				
01.04.0001.	21.107/630.00.12.29.01 Gehölzbestand verjüngen Überwuchs 1,00 m*über 10-20 Jahre über 0,2-0,5St/m2*... Freitext ... Schnittg. Verw.AN	2.000,00	m2,..,..
01.04.0002.	21.107/380.91.92.00 Verbisschutzzaun abbauen ... Freitext ...*Pfahl Nadelholz ... Freitext ...*Pfahlabstand 3 m	200,00	m,..,..
	Zwischensumme 01.04.			,..
01.05.	A 19 - Weiherbach (Ufergehölz)				
01.05.0001.	21.107/630.00.12.29.01 Gehölzbestand verjüngen Überwuchs 1,00 m*über 10-20 Jahre über 0,2-0,5St/m2*... Freitext ... Schnittg. Verw.AN	2.000,00	m2,..,..

Kurztext-/Preis-Verzeichnis

Projekt: A-P0343-00 Psch Unterhaltung Kompensationsmaßnahmen EF
 VE: AP343262405 UH-Pflege A/E A4-AM EF 2026-2029
 LV: AP343262405 UH-Pflege A/E A4-AM EF 2026-2029

OZ	StL-Nr	Menge	AE	EP in EUR	GB in EUR
	Zwischensumme	01.05.		
01.06.	E 4.3 - Grünland Nesseaue				
01.06.0001.	21.107/652.32.00.22 Extensivfläche entkusseln Wiese*steiler 1:3*Pflegehieb Pfl.teile Verw.AN	30.000,00	m2
	Zwischensumme	01.06.		
01.07.	A 02 - Wiese NW AS Eichelborn				
01.07.0001.	21.107/630.00.12.29.01 Gehölzbestand verjüngen Überwuchs 1,00 m*über 10-20 Jahre über 0,2-0,5St/m2*... Freitext ... Schnittg. Verw.AN	2.000,00	m2
	Zwischensumme	01.07.		
01.08.	A 03 - Streuobstwiese				
01.08.0001.	21.107/736.01.10.01 Kronenpflege durchführen Baumhöhe bis 5 m*Kronen-DU bis 5 m Schnittg. Verw.AN	40,00	St
	Zwischensumme	01.08.		
01.09.	A 05 - Hecken NW Peterbach				
01.09.0001.	21.107/630.00.12.29.01 Gehölzbestand verjüngen Überwuchs 1,00 m*über 10-20 Jahre über 0,2-0,5St/m2*... Freitext ... Schnittg. Verw.AN	4.000,00	m2
	Zwischensumme	01.09.		

Kurztext-/Preis-Verzeichnis

Projekt: A-P0343-00 Psch Unterhaltung Kompensationsmaßnahmen EF
 VE: AP343262405 UH-Pflege A/E A4-AM EF 2026-2029
 LV: AP343262405 UH-Pflege A/E A4-AM EF 2026-2029

OZ	StL-Nr	Menge	AE	EP in EUR	GB in EUR
01.10.	A4/E15 - Wiesen u. Hecken NO AS				
01.10.0001.	21.107/630.00.12.29.01 Gehölzbestand verjüngen Überwuchs 1,00 m*über 10-20 Jahre über 0,2-0,5St/m2*... Freitext ... Schnittg. Verw.AN	4.000,00	m2,..,..
	Zwischensumme				01.10.
01.11.	A/E 16 - Sonnenberg				
01.11.0001.	21.107/630.00.12.29.01 Gehölzbestand verjüngen Überwuchs 1,00 m*über 10-20 Jahre über 0,2-0,5St/m2*... Freitext ... Schnittg. Verw.AN	2.000,00	m2,..,..
	Zwischensumme				01.11.
01.12.	E 05 - Hecken NO Peterbach				
01.12.0001.	21.107/630.00.12.29.01 Gehölzbestand verjüngen Überwuchs 1,00 m*über 10-20 Jahre über 0,2-0,5St/m2*... Freitext ... Schnittg. Verw.AN	2.000,00	m2,..,..
	Zwischensumme				01.12.
01.13.	A/E 40 - Halbtrockenrasen				
01.13.0001.	21.107/630.00.12.29.01 Gehölzbestand verjüngen Überwuchs 1,00 m*über 10-20 Jahre über 0,2-0,5St/m2*... Freitext ... Schnittg. Verw.AN	2.000,00	m2,..,..
	Zwischensumme				01.13.
01.14.	A/E 41 - Halbtrockenrasen				

Kurztext-/Preis-Verzeichnis

Projekt: A-P0343-00 Psch Unterhaltung Kompensationsmaßnahmen EF
 VE: AP343262405 UH-Pflege A/E A4-AM EF 2026-2029
 LV: AP343262405 UH-Pflege A/E A4-AM EF 2026-2029

OZ	StL-Nr	Menge	AE	EP in EUR	GB in EUR
01.14.0001.	21.107/630.00.12.29.01 Gehölzbestand verjüngen Überwuchs 1,00 m*über 10-20 Jahre über 0,2-0,5St/m2*... Freitext ... Schnittg. Verw.AN	5.000,00	m2,..,..
	Zwischensumme 01.14.			,..
01.15.	A 43 - Extensivwiese				
01.15.0001.	21.107/630.00.12.29.01 Gehölzbestand verjüngen Überwuchs 1,00 m*über 10-20 Jahre über 0,2-0,5St/m2*... Freitext ... Schnittg. Verw.AN	3.000,00	m2,..,..
	Zwischensumme 01.15.			,..
01.16.	E 107 - Streuobst Ottmannshausen				
01.16.0001.	21.107/630.00.12.29.01 Gehölzbestand verjüngen Überwuchs 1,00 m*über 10-20 Jahre über 0,2-0,5St/m2*... Freitext ... Schnittg. Verw.AN	10.000,00	m2,..,..
01.16.0002.	21.107/736.01.10.01 Kronenpflege durchführen Baumhöhe bis 5 m*Kronen-DU bis 5 m Schnittg. Verw.AN	40,00	St,..,..
01.16.0003.	21.107/650.99.22.01.03 Extensivfläche mähen ... Freitext ...*... Freitext ... auf Teilflächen*ab Mitte Juli Schnitthöhe 10 cm*Mähgut Verw. AN	12.500,00	m2,..,..
01.16.0004.	21.107/650.99.23.01.03 Extensivfläche mähen ... Freitext ...*... Freitext ... auf Teilflächen*ab Mitte Sept. Schnitthöhe 10 cm*Mähgut Verw. AN	12.500,00	m2,..,..

Kurztext-/Preis-Verzeichnis

Projekt: A-P0343-00 Psch Unterhaltung Kompensationsmaßnahmen EF
 VE: AP343262405 UH-Pflege A/E A4-AM EF 2026-2029
 LV: AP343262405 UH-Pflege A/E A4-AM EF 2026-2029

OZ	StL-Nr	Menge	AE	EP in EUR	GB in EUR
	Zwischensumme	01.16.		
01.17.	A 02 - Aufforstung Amselberg				
01.17.0001.	21.107/732.19.01 Lichtraumprofilschnitt durchführen 4,5m ü. Fahrbahn*... Freitext ... Schnittg. Verw.AN	100,00	St
	Zwischensumme	01.17.		
01.18.	E 01 - Streuobstwiese Schorba/Nie..				
01.18.0001.	21.107/736.02.20.11 Kronenpflege durchführen Baumhöhe ü. 5-10m*Kronen-DU ü.5-10m Wundbehandlung*Schnittg. Verw.AN	110,00	St
01.18.0002.	21.107/652.31.09.22 Extensivfläche entkusseln Wiese*Neigung 1:4-1:3 ... Freitext ...*Pflegehiebs Pfl.teile Verw.AN	11.000,00	m2
	Zwischensumme	01.18.		
01.19.	E 170 - Neumühle Simonsen				
01.19.0001.	21.107/630.00.19.19.01 Gehölzbestand verjüngen Überwuchs 1,00 m*... Freitext ... bis 0,2 St/m2*... Freitext ... Schnittg. Verw.AN	3.000,00	m2
01.19.0002.	21.107/650.30.12.00.03 Extensivfläche mähen Wiese*ganzflächig*ab Mitte Juli Mähgut Verw. AN	1.100,00	m2
	Zwischensumme	01.19.		

Kurztext-/Preis-Verzeichnis

Projekt: A-P0343-00 Psch Unterhaltung Kompensationsmaßnahmen EF
 VE: AP343262405 UH-Pflege A/E A4-AM EF 2026-2029
 LV: AP343262405 UH-Pflege A/E A4-AM EF 2026-2029

OZ	StL-Nr	Menge	AE	EP in EUR	GB in EUR
01.20.	E 171 - Eselsgrund				
01.20.0001.	21.107/630.00.19.19.01 Gehölzbestand verjüngen Überwuchs 1,00 m*... Freitext ... bis 0,2 St/m2*... Freitext ... Schnittg. Verw.AN	2.000,00	m2,..,..
01.20.0002.	21.107/650.30.12.00.03 Extensivfläche mähen Wiese*ganzflächig*ab Mitte Juli Mähgut Verw. AN	2.000,00	m2,..,..
01.20.0003.	----- Sandfang beräumen	50,00	m3,..,..
	Zwischensumme				01.20.
01.21.	E 172 - Erbgruft				
01.21.0001.	21.107/630.00.19.19.01 Gehölzbestand verjüngen Überwuchs 1,00 m*... Freitext ... bis 0,2 St/m2*... Freitext ... Schnittg. Verw.AN	2.000,00	m2,..,..
01.21.0002.	21.107/650.30.13.00.03 Extensivfläche mähen Wiese*ganzflächig*ab Mitte Sept. Mähgut Verw. AN	2.000,00	m2,..,..
	Zwischensumme				01.21.
01.22.	E 173 - Auwald Orlishausen				
01.22.0001.	21.107/630.00.19.19.01 Gehölzbestand verjüngen Überwuchs 1,00 m*... Freitext ... bis 0,2 St/m2*... Freitext ... Schnittg. Verw.AN	5.000,00	m2,..,..

Kurztext-/Preis-Verzeichnis

Projekt: A-P0343-00 Psch Unterhaltung Kompensationsmaßnahmen EF
 VE: AP343262405 UH-Pflege A/E A4-AM EF 2026-2029
 LV: AP343262405 UH-Pflege A/E A4-AM EF 2026-2029

OZ	StL-Nr	Menge	AE	EP in EUR	GB in EUR
01.22.0002.	21.107/650.90.22.01.03 Extensivfläche mähen ... Freitext ...*auf Teilflächen ab Mitte Juli*Schnitthöhe 10 cm Mähgut Verw. AN	10.000,00	m2,..,..
01.22.0003.	----- Entfernen von Uferbewuchs	5.000,00	m2,..,..
	Zwischensumme 01.22.			,..
01.23.	E 216 - Aufforstung Klengel				
01.23.0001.	21.107/380.91.92.00 Verbisschutzzaun abbauen ... Freitext ...*Pfahl Nadelholz ... Freitext ...*Pfahlabstand 3 m	1.000,00	m,..,..
	Zwischensumme 01.23.			,..
01.24.	E 14 - Loßnitz				
01.24.0001.	21.107/634.31.01.01 Baum im Bestand fällen Feldgehölz*DU über 0,1-0,3 m Stammholz Verw.AN*Schlagab. Verw.AN	30,00	St,..,..
	Zwischensumme 01.24.			,..
01.25.	E 18 - Golfplatz Burkersdorf				
01.25.0001.	21.107/650.99.12.09.03 Extensivfläche mähen ... Freitext ...*... Freitext ... ganzflächig*ab Mitte Juli ... Freitext ...*Mähgut Verw. AN	60.000,00	m2,..,..
01.25.0002.	21.107/650.99.13.09.03 Extensivfläche mähen ... Freitext ...*... Freitext ... ganzflächig*ab Mitte Sept. ... Freitext ...*Mähgut Verw. AN	60.000,00	m2,..,..

Kurztext-/Preis-Verzeichnis

Projekt:	A-P0343-00	Psch Unterhaltung Kompensationsmaßnahmen EF
VE:	AP343262405	UH-Pflege A/E A4-AM EF 2026-2029
LV:	AP343262405	UH-Pflege A/E A4-AM EF 2026-2029

OZ	StL-Nr	Menge	AE	EP in EUR	GB in EUR
01.25.0003.	21.107/736.01.10.01 Kronenpflege durchführen Baumhöhe bis 5 m*Kronen-DU bis 5 m Schnittg. Verw.AN	50,00	St,...,...
	Zwischensumme	01.25.		,...
	Zwischensumme	01.		,...

Kurztext-/Preis-Verzeichnis

Projekt: A-P0343-00 Psch Unterhaltung Kompensationsmaßnahmen EF
 VE: AP343262405 UH-Pflege A/E A4-AM EF 2026-2029
 LV: AP343262405 UH-Pflege A/E A4-AM EF 2026-2029

OZ	StL-Nr	Menge	AE	EP in EUR	GB in EUR
02.	Maßnahmen 2028				
02.00.	Vorarbeiten 2028				
02.00.0001.	19.101/107.11 Baustelle einrichten Sämtl.LV-Abschn.*Zufahrt vorh.	1,00	Psch	xxxxxx,xx,..
02.00.0002.	19.101/112.01 Baustelle räumen Sämtl. LV-Abschn.	1,00	Psch	xxxxxx,xx,..
02.00.0003.	----- Beweissicherung	1,00	Psch	xxxxxx,xx,..
02.00.0004.	----- Verkehrssicherung außerhalb der BAB	3,00	d,..,..
	Zwischensumme 02.00.			,..
02.01.	E 700 - Wiese Gerstungen				
02.01.0001.	21.107/650.31.19.00.03 Extensivfläche mähen Wiese*Neigung 1:4-1:3 ganzflächig*... Freitext ... Mähgut Verw. AN	16.700,00	m2,..,..
	Zwischensumme 02.01.			,..
02.02.	A 605 - Rückbau BAB A4				
02.02.0001.	21.107/630.00.11.29.01 Gehölzbestand verjüngen Überwuchs 1,00 m*5-10 Jahre über 0,2-0,5St/m2*... Freitext ... Schnittg. Verw.AN	2.000,00	m2,..,..
	Zwischensumme 02.02.			,..
02.03.	A 12.1-Uferrandstreifen a.d. Böber				

Kurztext-/Preis-Verzeichnis

Projekt: A-P0343-00 Psch Unterhaltung Kompensationsmaßnahmen EF
 VE: AP343262405 UH-Pflege A/E A4-AM EF 2026-2029
 LV: AP343262405 UH-Pflege A/E A4-AM EF 2026-2029

OZ	StL-Nr	Menge	AE	EP in EUR	GB in EUR
02.03.0001.	21.107/630.00.12.29.01 Gehölzbestand verjüngen Überwuchs 1,00 m*über 10-20 Jahre über 0,2-0,5St/m2*... Freitext ... Schnittg. Verw.AN	2.000,00	m2,..,..
	Zwischensumme		02.03.	,..
02.04.	E 1.1-Uferrandstreifen a.d. Böber				
02.04.0001.	21.107/630.00.12.29.01 Gehölzbestand verjüngen Überwuchs 1,00 m*über 10-20 Jahre über 0,2-0,5St/m2*... Freitext ... Schnittg. Verw.AN	2.000,00	m2,..,..
	Zwischensumme		02.04.	,..
02.05.	E 1.3.1-Uferrandstreifen a.d. Nesse				
02.05.0001.	21.107/630.00.12.29.01 Gehölzbestand verjüngen Überwuchs 1,00 m*über 10-20 Jahre über 0,2-0,5St/m2*... Freitext ... Schnittg. Verw.AN	2.000,00	m2,..,..
	Zwischensumme		02.05.	,..
02.06.	E 1.3.2-Uferrandstreifen a.d. Nesse				
02.06.0001.	21.107/630.00.12.29.01 Gehölzbestand verjüngen Überwuchs 1,00 m*über 10-20 Jahre über 0,2-0,5St/m2*... Freitext ... Schnittg. Verw.AN	2.000,00	m2,..,..
	Zwischensumme		02.06.	,..
02.07.	E 1.3.3-Uferrandstreifen a.d. Nesse				

Kurztext-/Preis-Verzeichnis

Projekt: A-P0343-00 Psch Unterhaltung Kompensationsmaßnahmen EF
 VE: AP343262405 UH-Pflege A/E A4-AM EF 2026-2029
 LV: AP343262405 UH-Pflege A/E A4-AM EF 2026-2029

OZ	StL-Nr	Menge	AE	EP in EUR	GB in EUR
02.07.0001.	21.107/630.00.12.29.01 Gehölzbestand verjüngen Überwuchs 1,00 m*über 10-20 Jahre über 0,2-0,5St/m2*... Freitext ... Schnittg. Verw.AN	2.000,00	m2,..,..
	Zwischensumme 02.07.			,..
02.08.	E 1.3.4-Uferrandstreifen a.d. Nesse				
02.08.0001.	21.107/630.00.12.29.01 Gehölzbestand verjüngen Überwuchs 1,00 m*über 10-20 Jahre über 0,2-0,5St/m2*... Freitext ... Schnittg. Verw.AN	2.000,00	m2,..,..
	Zwischensumme 02.08.			,..
02.09.	E 1.4-Uferrandstreifen a.d. Hörssel				
02.09.0001.	21.107/630.00.12.29.01 Gehölzbestand verjüngen Überwuchs 1,00 m*über 10-20 Jahre über 0,2-0,5St/m2*... Freitext ... Schnittg. Verw.AN	2.000,00	m2,..,..
	Zwischensumme 02.09.			,..
02.10.	E 1 - Magerrasen-Wacholderheide				
02.10.0001.	21.107/650.12.29.00.03 Extensivfläche mähen Trockenrasen*steiler 1:3 auf Teilflächen*... Freitext ... Mähgut Verw. AN	25.000,00	m2,..,..
02.10.0002.	21.107/652.12.01.22 Extensivfläche entkusseln Trockenrasen*steiler 1:3 Höhe bis 100 cm*Pflegehieb Pfl.teile Verw.AN	18.000,00	m2,..,..

Kurztext-/Preis-Verzeichnis

Projekt: A-P0343-00 Psch Unterhaltung Kompensationsmaßnahmen EF
 VE: AP343262405 UH-Pflege A/E A4-AM EF 2026-2029
 LV: AP343262405 UH-Pflege A/E A4-AM EF 2026-2029

OZ	StL-Nr	Menge	AE	EP in EUR	GB in EUR
	Zwischensumme	02.10.		
02.11.	A 13 - Krumbach Uferrand				
02.11.0001.	21.107/630.00.12.29.01 Gehölzbestand verjüngen Überwuchs 1,00 m*über 10-20 Jahre über 0,2-0,5St/m2*... Freitext ... Schnittg. Verw.AN	1.000,00	m2
	Zwischensumme	02.11.		
02.12.	A 15-Wegebepflanz Neukir-Hötzels				
02.12.0001.	21.107/630.00.12.29.01 Gehölzbestand verjüngen Überwuchs 1,00 m*über 10-20 Jahre über 0,2-0,5St/m2*... Freitext ... Schnittg. Verw.AN	2.000,00	m2
	Zwischensumme	02.12.		
02.13.	A 16 - Wegebepflanzung Berteroda				
02.13.0001.	21.107/630.00.12.29.01 Gehölzbestand verjüngen Überwuchs 1,00 m*über 10-20 Jahre über 0,2-0,5St/m2*... Freitext ... Schnittg. Verw.AN	2.000,00	m2
02.13.0002.	21.107/380.31.32.00 Verbisschutzzaun abbauen Höhe Gefl. 2,00 m*Pfahl Nadelholz Pfahl 2,10 m*Pfahlabstand 3 m	2.000,00	m
02.13.0003.	21.107/626.99 Schutzvorrichtung entfernen ... Freitext ...	30,00	St
	Zwischensumme	02.13.		

Kurztext-/Preis-Verzeichnis

Projekt: A-P0343-00 Psch Unterhaltung Kompensationsmaßnahmen EF
 VE: AP343262405 UH-Pflege A/E A4-AM EF 2026-2029
 LV: AP343262405 UH-Pflege A/E A4-AM EF 2026-2029

OZ	StL-Nr	Menge	AE	EP in EUR	GB in EUR
02.14.	A 17 - Bepflanzung				
02.14.0001.	21.107/650.30.12.01.03 Extensivfläche mähen Wiese*ganzflächig*ab Mitte Juli Schnitthöhe 10 cm*Mähgut Verw. AN	1.500,00	m2,..,..
02.14.0002.	21.107/650.30.13.01.03 Extensivfläche mähen Wiese*ganzflächig*ab Mitte Sept. Schnitthöhe 10 cm*Mähgut Verw. AN	1.500,00	m2,..,..
	Zwischensumme		02.14.	,..
02.15.	E 2.5 - Hecke-Brachestreif W Etten				
02.15.0001.	21.107/630.00.12.29.01 Gehölzbestand verjüngen Überwuchs 1,00 m*über 10-20 Jahre über 0,2-0,5St/m2*... Freitext ... Schnittg. Verw.AN	2.000,00	m2,..,..
	Zwischensumme		02.15.	,..
02.16.	A 03 - Streuobstwiese				
02.16.0001.	21.107/736.01.10.01 Kronenpflege durchführen Baumhöhe bis 5 m*Kronen-DU bis 5 m Schnittg. Verw.AN	40,00	St,..,..
	Zwischensumme		02.16.	,..
02.17.	E 107 - Streuobst Ottmannshausen				
02.17.0001.	21.107/652.90.19.22 Extensivfläche entkusseln ... Freitext ...*Aufw. bis 15 v.H. ... Freitext ...*Pflegehiebs Pfl.teile Verw.AN	20.000,00	m2,..,..

Kurztext-/Preis-Verzeichnis

Projekt: A-P0343-00 Psch Unterhaltung Kompensationsmaßnahmen EF
 VE: AP343262405 UH-Pflege A/E A4-AM EF 2026-2029
 LV: AP343262405 UH-Pflege A/E A4-AM EF 2026-2029

OZ	StL-Nr	Menge	AE	EP in EUR	GB in EUR
02.17.0002.	21.107/736.91.10.11 Kronenpflege durchführen ... Freitext ...*Baumhöhe bis 5 m Kronen-DU bis 5 m*Wundbehandlung Schnittg. Verw.AN	40,00	St,..,..
02.17.0003.	21.107/650.99.22.01.03 Extensivfläche mähen ... Freitext ...*... Freitext ... auf Teilflächen*ab Mitte Juli Schnitthöhe 10 cm*Mähgut Verw. AN	12.500,00	m2,..,..
02.17.0004.	21.107/650.99.23.01.03 Extensivfläche mähen ... Freitext ...*... Freitext ... auf Teilflächen*ab Mitte Sept. Schnitthöhe 10 cm*Mähgut Verw. AN	12.500,00	m2,..,..
	Zwischensumme 02.17.			,..
02.18.	E 170 - Neumühle Simonsen				
02.18.0001.	21.107/630.00.19.19.01 Gehölzbestand verjüngen Überwuchs 1,00 m*... Freitext ... bis 0,2 St/m2*... Freitext ... Schnittg. Verw.AN	3.000,00	m2,..,..
02.18.0002.	21.107/650.30.12.00.03 Extensivfläche mähen Wiese*ganzflächig*ab Mitte Juli Mähgut Verw. AN	1.100,00	m2,..,..
	Zwischensumme 02.18.			,..
02.19.	E 171 - Eselsgrund				
02.19.0001.	21.107/630.00.19.19.01 Gehölzbestand verjüngen Überwuchs 1,00 m*... Freitext ... bis 0,2 St/m2*... Freitext ... Schnittg. Verw.AN	2.000,00	m2,..,..

Kurztext-/Preis-Verzeichnis

Projekt: A-P0343-00 Psch Unterhaltung Kompensationsmaßnahmen EF
 VE: AP343262405 UH-Pflege A/E A4-AM EF 2026-2029
 LV: AP343262405 UH-Pflege A/E A4-AM EF 2026-2029

OZ	StL-Nr	Menge	AE	EP in EUR	GB in EUR
02.19.0002.	21.107/650.30.12.00.03 Extensivfläche mähen Wiese*ganzflächig*ab Mitte Juli Mähgut Verw. AN	2.000,00	m2,..,..
	Zwischensumme				02.19.,..
02.20.	E 172 - Erbgruft				
02.20.0001.	21.107/630.00.19.19.01 Gehölzbestand verjüngen Überwuchs 1,00 m*... Freitext ... bis 0,2 St/m2*... Freitext ... Schnittg. Verw.AN	2.000,00	m2,..,..
02.20.0002.	21.107/650.30.13.00.03 Extensivfläche mähen Wiese*ganzflächig*ab Mitte Sept. Mähgut Verw. AN	2.000,00	m2,..,..
	Zwischensumme				02.20.,..
02.21.	E 173 - Auwald Orlishausen				
02.21.0001.	21.107/650.90.22.01.03 Extensivfläche mähen ... Freitext ...*auf Teilflächen ab Mitte Juli*Schnitthöhe 10 cm Mähgut Verw. AN	10.000,00	m2,..,..
	Zwischensumme				02.21.,..
02.22.	E 18 - Golfplatz Burkersdorf				
02.22.0001.	----- Verticutieren Landschaftsrasen	60.000,00	m2,..,..
02.22.0002.	----- Verticutieren Landschaftsrasen	60.000,00	m2,..,..

Kurztext-/Preis-Verzeichnis

Projekt: A-P0343-00 Psch Unterhaltung Kompensationsmaßnahmen EF
 VE: AP343262405 UH-Pflege A/E A4-AM EF 2026-2029
 LV: AP343262405 UH-Pflege A/E A4-AM EF 2026-2029

OZ	StL-Nr	Menge	AE	EP in EUR	GB in EUR
02.22.0003.	21.107/650.99.12.09.03 Extensivfläche mähen ... Freitext ...*... Freitext ... ganzflächig*ab Mitte Juli ... Freitext ...*Mähgut Verw. AN	60.000,00	m2,..,..
02.22.0004.	21.107/650.99.13.09.03 Extensivfläche mähen ... Freitext ...*... Freitext ... ganzflächig*ab Mitte Sept. ... Freitext ...*Mähgut Verw. AN	60.000,00	m2,..,..
02.22.0005.	21.107/736.01.10.01 Kronenpflege durchführen Baumhöhe bis 5 m*Kronen-DU bis 5 m Schnittg. Verw.AN	50,00	St,..,..
	Zwischensumme		02.22.	,..
	Zwischensumme		02.	,..

Kurztext-/Preis-Verzeichnis

Projekt: A-P0343-00 Psch Unterhaltung Kompensationsmaßnahmen EF
 VE: AP343262405 UH-Pflege A/E A4-AM EF 2026-2029
 LV: AP343262405 UH-Pflege A/E A4-AM EF 2026-2029

OZ	StL-Nr	Menge	AE	EP in EUR	GB in EUR
03.	Maßnahmen 2029				
03.00.	Vorarbeiten 2029				
03.00.0001.	19.101/107.11 Baustelle einrichten Sämtl.LV-Abschn.*Zufahrt vorh.	1,00	Psch	xxxxxx,xx,..
03.00.0002.	19.101/112.01 Baustelle räumen Sämtl. LV-Abschn.	1,00	Psch	xxxxxx,xx,..
03.00.0003.	----- Beweissicherung	1,00	Psch	xxxxxx,xx,..
03.00.0004.	----- Verkehrssicherung außerhalb der BAB	3,00	d,..,..
	Zwischensumme 03.00.			,..
03.01.	E 700 - Wiese Gerstungen				
03.01.0001.	21.107/650.31.19.00.03 Extensivfläche mähen Wiese*Neigung 1:4-1:3 ganzflächig*... Freitext ... Mähgut Verw. AN	16.700,00	m2,..,..
	Zwischensumme 03.01.			,..
03.02.	1 A - Ruderalfläche				
03.02.0001.	21.107/630.00.11.29.01 Gehölzbestand verjüngen Überwuchs 1,00 m*5-10 Jahre über 0,2-0,5St/m2*... Freitext ... Schnittg. Verw.AN	1.000,00	m2,..,..
	Zwischensumme 03.02.			,..
03.03.	4 E - Gehölzhecke Pferdsdorf				

Kurztext-/Preis-Verzeichnis

Projekt: A-P0343-00 Psch Unterhaltung Kompensationsmaßnahmen EF
 VE: AP343262405 UH-Pflege A/E A4-AM EF 2026-2029
 LV: AP343262405 UH-Pflege A/E A4-AM EF 2026-2029

OZ	StL-Nr	Menge	AE	EP in EUR	GB in EUR
03.03.0001.	21.107/380.31.32.00 Verbisschutzzaun abbauen Höhe Gefl. 2,00 m*Pfahl Nadelholz Pfahl 2,10 m*Pfahlabstand 3 m	2.000,00	m,..,..
03.03.0002.	21.107/630.00.11.29.01 Gehölzbestand verjüngen Überwuchs 1,00 m*5-10 Jahre über 0,2-0,5St/m2*... Freitext ... Schnittg. Verw.AN	2.000,00	m2,..,..
03.03.0003.	----- Rückbau/Abbau Infoständer	1,00	St,..,..
03.03.0004.	21.107/736.02.20.01 Kronenpflege durchführen Baumhöhe ü. 5-10m*Kronen-DU ü.5-10m Schnittg. Verw.AN	28,00	St,..,..
	Zwischensumme		03.03.	,..
03.04.	E 1.1- Uferrandstreifen a.d. Böber				
03.04.0001.	21.107/630.00.12.29.01 Gehölzbestand verjüngen Überwuchs 1,00 m*über 10-20 Jahre über 0,2-0,5St/m2*... Freitext ... Schnittg. Verw.AN	2.000,00	m2,..,..
	Zwischensumme		03.04.	,..
03.05.	E 1.3.2-Uferrandstreifen a.d. Nesse				
03.05.0001.	21.107/630.00.12.29.01 Gehölzbestand verjüngen Überwuchs 1,00 m*über 10-20 Jahre über 0,2-0,5St/m2*... Freitext ... Schnittg. Verw.AN	2.000,00	m2,..,..
	Zwischensumme		03.05.	,..
03.06.	E 1.3.3-Uferrandstreifen a.d. Nesse				

Kurztext-/Preis-Verzeichnis

Projekt: A-P0343-00 Psch Unterhaltung Kompensationsmaßnahmen EF
 VE: AP343262405 UH-Pflege A/E A4-AM EF 2026-2029
 LV: AP343262405 UH-Pflege A/E A4-AM EF 2026-2029

OZ	StL-Nr	Menge	AE	EP in EUR	GB in EUR
03.06.0001.	21.107/630.00.12.29.01 Gehölzbestand verjüngen Überwuchs 1,00 m*über 10-20 Jahre über 0,2-0,5St/m2*... Freitext ... Schnittg. Verw.AN	2.000,00	m2,..,..
	Zwischensumme				03.06.
03.07.	E 1.4-Uferrandstreifen a.d. Hörssel				
03.07.0001.	21.107/630.00.12.29.01 Gehölzbestand verjüngen Überwuchs 1,00 m*über 10-20 Jahre über 0,2-0,5St/m2*... Freitext ... Schnittg. Verw.AN	2.000,00	m2,..,..
	Zwischensumme				03.07.
03.08.	E 1 - Magerrasen-Wacholderheide				
03.08.0001.	21.107/650.12.29.00.03 Extensivfläche mähen Trockenrasen*steiler 1:3 auf Teilflächen*... Freitext ... Mähgut Verw. AN	25.000,00	m2,..,..
	Zwischensumme				03.08.
03.09.	A 13 - Krummbach Uferrand				
03.09.0001.	21.107/630.00.12.29.01 Gehölzbestand verjüngen Überwuchs 1,00 m*über 10-20 Jahre über 0,2-0,5St/m2*... Freitext ... Schnittg. Verw.AN	1.000,00	m2,..,..
	Zwischensumme				03.09.
03.10.	A 14 - Erbsbach Uferrand				

Kurztext-/Preis-Verzeichnis

Projekt: A-P0343-00 Psch Unterhaltung Kompensationsmaßnahmen EF
 VE: AP343262405 UH-Pflege A/E A4-AM EF 2026-2029
 LV: AP343262405 UH-Pflege A/E A4-AM EF 2026-2029

OZ	StL-Nr	Menge	AE	EP in EUR	GB in EUR
03.10.0001.	21.107/630.00.12.29.01 Gehölzbestand verjüngen Überwuchs 1,00 m*über 10-20 Jahre über 0,2-0,5St/m2*... Freitext ... Schnittg. Verw.AN	1.000,00	m2,..,..
	Zwischensumme		03.10.	,..
03.11.	A 17 - Bepflanzung				
03.11.0001.	21.107/650.30.12.01.03 Extensivfläche mähen Wiese*ganzflächig*ab Mitte Juli Schnitthöhe 10 cm*Mähgut Verw. AN	1.500,00	m2,..,..
03.11.0002.	21.107/650.30.13.01.03 Extensivfläche mähen Wiese*ganzflächig*ab Mitte Sept. Schnitthöhe 10 cm*Mähgut Verw. AN	1.500,00	m2,..,..
	Zwischensumme		03.11.	,..
03.12.	A 20 - Uferrandstreifen Am Him				
03.12.0001.	21.107/630.00.12.29.01 Gehölzbestand verjüngen Überwuchs 1,00 m*über 10-20 Jahre über 0,2-0,5St/m2*... Freitext ... Schnittg. Verw.AN	1.000,00	m2,..,..
	Zwischensumme		03.12.	,..
03.13.	A 21 - Wegebepflanzung a.d. Windrä				
03.13.0001.	21.107/630.00.12.29.01 Gehölzbestand verjüngen Überwuchs 1,00 m*über 10-20 Jahre über 0,2-0,5St/m2*... Freitext ... Schnittg. Verw.AN	1.000,00	m2,..,..
	Zwischensumme		03.13.	,..

Kurztext-/Preis-Verzeichnis

Projekt: A-P0343-00 Psch Unterhaltung Kompensationsmaßnahmen EF
 VE: AP343262405 UH-Pflege A/E A4-AM EF 2026-2029
 LV: AP343262405 UH-Pflege A/E A4-AM EF 2026-2029

OZ	StL-Nr	Menge	AE	EP in EUR	GB in EUR
03.14.	A 22 - Bepflanzung 3 Wegen Groß.lup				
03.14.0001.	21.107/630.00.12.29.01 Gehölzbestand verjüngen Überwuchs 1,00 m*über 10-20 Jahre über 0,2-0,5St/m2*... Freitext ... Schnittg. Verw.AN	2.000,00	m2,..,..
	Zwischensumme				03.14.
03.15.	A 23 - Heckenpflanzung a.d. K3				
03.15.0001.	21.107/630.00.12.29.01 Gehölzbestand verjüngen Überwuchs 1,00 m*über 10-20 Jahre über 0,2-0,5St/m2*... Freitext ... Schnittg. Verw.AN	1.000,00	m2,..,..
	Zwischensumme				03.15.
03.16.	A 07 - Heckenpflanzungen N Stregda				
03.16.0001.	21.107/630.00.12.29.01 Gehölzbestand verjüngen Überwuchs 1,00 m*über 10-20 Jahre über 0,2-0,5St/m2*... Freitext ... Schnittg. Verw.AN	1.000,00	m2,..,..
	Zwischensumme				03.16.
03.17.	E 2.1-Hecke-Brachestreif N Wenige				
03.17.0001.	21.107/630.00.12.29.01 Gehölzbestand verjüngen Überwuchs 1,00 m*über 10-20 Jahre über 0,2-0,5St/m2*... Freitext ... Schnittg. Verw.AN	1.000,00	m2,..,..
	Zwischensumme				03.17.
03.18.	E 2.4-Hecke-Brachestreif NO Melborn				

Kurztext-/Preis-Verzeichnis

Projekt: A-P0343-00 Psch Unterhaltung Kompensationsmaßnahmen EF
 VE: AP343262405 UH-Pflege A/E A4-AM EF 2026-2029
 LV: AP343262405 UH-Pflege A/E A4-AM EF 2026-2029

OZ	StL-Nr	Menge	AE	EP in EUR	GB in EUR
03.18.0001.	21.107/630.00.12.29.01 Gehölzbestand verjüngen Überwuchs 1,00 m*über 10-20 Jahre über 0,2-0,5St/m2*... Freitext ... Schnittg. Verw.AN	2.000,00	m2,..,..
	Zwischensumme				03.18.
03.19.	E 2.5-Hecke-Brachestreif W Etten				
03.19.0001.	21.107/630.00.12.29.01 Gehölzbestand verjüngen Überwuchs 1,00 m*über 10-20 Jahre über 0,2-0,5St/m2*... Freitext ... Schnittg. Verw.AN	1.000,00	m2,..,..
	Zwischensumme				03.19.
03.20.	E 4.3 - Grünland Nesseaue				
03.20.0001.	21.107/652.32.00.22 Extensivfläche entkusseln Wiese*steiler 1:3*Pflegehieb Pfl.teile Verw.AN	30.000,00	m2,..,..
	Zwischensumme				03.20.
03.21.	A 03 - Streuobstwiese				
03.21.0001.	21.107/736.01.10.01 Kronenpflege durchführen Baumhöhe bis 5 m*Kronen-DU bis 5 m Schnittg. Verw.AN	40,00	St,..,..
	Zwischensumme				03.21.
03.22.	A4/E15 - Wiesen u. Hecken NO AS				

Kurztext-/Preis-Verzeichnis

Projekt: A-P0343-00 Psch Unterhaltung Kompensationsmaßnahmen EF
 VE: AP343262405 UH-Pflege A/E A4-AM EF 2026-2029
 LV: AP343262405 UH-Pflege A/E A4-AM EF 2026-2029

OZ	StL-Nr	Menge	AE	EP in EUR	GB in EUR
03.22.0001.	21.107/630.00.12.29.01 Gehölzbestand verjüngen Überwuchs 1,00 m*über 10-20 Jahre über 0,2-0,5St/m2*... Freitext ... Schnittg. Verw.AN	4.000,00	m2,..,..
	Zwischensumme		03.22.	,..
03.23.	A/E 16 - Sonnenberg				
03.23.0001.	21.107/630.00.12.29.01 Gehölzbestand verjüngen Überwuchs 1,00 m*über 10-20 Jahre über 0,2-0,5St/m2*... Freitext ... Schnittg. Verw.AN	2.000,00	m2,..,..
	Zwischensumme		03.23.	,..
03.24.	E 05 - Hecken NO Peterbach				
03.24.0001.	21.107/630.00.12.29.01 Gehölzbestand verjüngen Überwuchs 1,00 m*über 10-20 Jahre über 0,2-0,5St/m2*... Freitext ... Schnittg. Verw.AN	2.000,00	m2,..,..
	Zwischensumme		03.24.	,..
03.25.	E 107 - Streuobst Ottmannshausen				
03.25.0001.	21.107/652.90.19.22 Extensivfläche entkusseln ... Freitext ...*Aufw. bis 15 v.H. ... Freitext ...*PflegehieB Pfl.teile Verw.AN	20.000,00	m2,..,..
03.25.0002.	21.107/736.91.10.11 Kronenpflege durchführen ... Freitext ...*Baumhöhe bis 5 m Kronen-DU bis 5 m*Wundbehandlung Schnittg. Verw.AN	40,00	St,..,..

Kurztext-/Preis-Verzeichnis

Projekt: A-P0343-00 Psch Unterhaltung Kompensationsmaßnahmen EF
 VE: AP343262405 UH-Pflege A/E A4-AM EF 2026-2029
 LV: AP343262405 UH-Pflege A/E A4-AM EF 2026-2029

OZ	StL-Nr	Menge	AE	EP in EUR	GB in EUR
03.25.0003.	21.107/650.99.22.01.03 Extensivfläche mähen ... Freitext ...*... Freitext ... auf Teilflächen*ab Mitte Juli Schnitthöhe 10 cm*Mähgut Verw. AN	12.500,00	m2,..,..
03.25.0004.	21.107/650.99.23.01.03 Extensivfläche mähen ... Freitext ...*... Freitext ... auf Teilflächen*ab Mitte Sept. Schnitthöhe 10 cm*Mähgut Verw. AN	12.500,00	m2,..,..
	Zwischensumme 03.25.			,..
03.26.	A 02 - Aufforstung Amselberg				
03.26.0001.	21.107/732.19.01 Lichtraumprofilschnitt durchführen 4,5m ü. Fahrbahn*... Freitext ... Schnittg. Verw.AN	100,00	St,..,..
	Zwischensumme 03.26.			,..
03.27.	E 01 - Streuobstwiese Schorba/Nie..				
03.27.0001.	21.107/736.02.20.11 Kronenpflege durchführen Baumhöhe ü. 5-10m*Kronen-DU ü.5-10m Wundbehandlung*Schnittg. Verw.AN	110,00	St,..,..
03.27.0002.	21.107/652.19.09.22 Extensivfläche entkusseln Trockenrasen*... Freitext Freitext ...*PflegehieB Pfl.teile Verw.AN	11.000,00	m2,..,..
	Zwischensumme 03.27.			,..
03.28.	E 108 - Auwald/Teich Beichlingen				
03.28.0001.	----- Kontrolle Ablaufbauwerk	1,00	St,..,..

Kurztext-/Preis-Verzeichnis

Projekt: A-P0343-00 Psch Unterhaltung Kompensationsmaßnahmen EF
 VE: AP343262405 UH-Pflege A/E A4-AM EF 2026-2029
 LV: AP343262405 UH-Pflege A/E A4-AM EF 2026-2029

OZ	StL-Nr	Menge	AE	EP in EUR	GB in EUR
03.28.0002.	----- Sandfang beräumen	100,00	m3,..,..
03.28.0003.	----- Reinigung Infoschild im Infoständer	1,00	St,..,..
	Zwischensumme 03.28.			,..
03.29.	E 170 - Neumühle Simonsen				
03.29.0001.	21.107/630.00.19.19.01 Gehölzbestand verjüngen Überwuchs 1,00 m*... Freitext ... bis 0,2 St/m2*... Freitext ... Schnittg. Verw.AN	3.000,00	m2,..,..
03.29.0002.	21.107/650.30.12.00.03 Extensivfläche mähen Wiese*ganzflächig*ab Mitte Juli Mähgut Verw. AN	1.100,00	m2,..,..
03.29.0003.	----- Reinigung Infoschild im Infoständer	1,00	St,..,..
	Zwischensumme 03.29.			,..
03.30.	E 171 - Eselsgrund				
03.30.0001.	21.107/650.30.12.00.03 Extensivfläche mähen Wiese*ganzflächig*ab Mitte Juli Mähgut Verw. AN	2.000,00	m2,..,..
03.30.0002.	----- Sandfang beräumen	50,00	m3,..,..
03.30.0003.	21.107/630.00.19.19.01 Gehölzbestand verjüngen Überwuchs 1,00 m*... Freitext ... bis 0,2 St/m2*... Freitext ... Schnittg. Verw.AN	2.000,00	m2,..,..
03.30.0004.	----- Reinigung Infoschild im Infoständer	1,00	St,..,..

Kurztext-/Preis-Verzeichnis

Projekt: A-P0343-00 Psch Unterhaltung Kompensationsmaßnahmen EF
 VE: AP343262405 UH-Pflege A/E A4-AM EF 2026-2029
 LV: AP343262405 UH-Pflege A/E A4-AM EF 2026-2029

OZ	StL-Nr	Menge	AE	EP in EUR	GB in EUR
	Zwischensumme	03.30.		
03.31.	E 172 - Erbgruft				
03.31.0001.	21.107/630.00.19.19.01 Gehölzbestand verjüngen Überwuchs 1,00 m*... Freitext ... bis 0,2 St/m2*... Freitext ... Schnittg. Verw.AN	1.000,00	m2
03.31.0002.	21.107/650.30.13.00.03 Extensivfläche mähen Wiese*ganzflächig*ab Mitte Sept. Mähgut Verw. AN	2.000,00	m2
03.31.0003.	----- Reinigung Infoschild im Infoständer	1,00	St
	Zwischensumme	03.31.		
03.32.	E 173 - Auwald Orlishausen				
03.32.0001.	21.107/630.00.19.19.01 Gehölzbestand verjüngen Überwuchs 1,00 m*... Freitext ... bis 0,2 St/m2*... Freitext ... Schnittg. Verw.AN	5.000,00	m2
03.32.0002.	21.107/650.90.22.01.03 Extensivfläche mähen ... Freitext ...*auf Teilflächen ab Mitte Juli*Schnitthöhe 10 cm Mähgut Verw. AN	10.000,00	m2
03.32.0003.	----- Entfernen von Uferbewuchs	5.000,00	m2
03.32.0004.	----- Reinigung Infoschild im Infoständer	1,00	St
	Zwischensumme	03.32.		

Kurztext-/Preis-Verzeichnis

Projekt:	A-P0343-00	Psch Unterhaltung Kompensationsmaßnahmen EF
VE:	AP343262405	UH-Pflege A/E A4-AM EF 2026-2029
LV:	AP343262405	UH-Pflege A/E A4-AM EF 2026-2029

OZ	StL-Nr	Menge	AE	EP in EUR	GB in EUR
03.33.	E 18 - Golfplatz Burkersdorf				
03.33.0001.	21.107/650.99.12.09.03 Extensivfläche mähen ... Freitext ...*... Freitext ... ganzflächig*ab Mitte Juli ... Freitext ...*Mähgut Verw. AN	60.000,00	m2,..,..
03.33.0002.	21.107/650.99.13.09.03 Extensivfläche mähen ... Freitext ...*... Freitext ... ganzflächig*ab Mitte Sept. ... Freitext ...*Mähgut Verw. AN	60.000,00	m2,..,..
	Zwischensumme		03.33.	,..
	Zwischensumme		03.	,..

Kurztext-/Preis-Verzeichnis

Projekt: A-P0343-00 Psch Unterhaltung Kompensationsmaßnahmen EF
 VE: AP343262405 UH-Pflege A/E A4-AM EF 2026-2029
 LV: AP343262405 UH-Pflege A/E A4-AM EF 2026-2029

OZ	StL-Nr	Menge	AE	EP in EUR	GB in EUR
04.	Sonstige Maßnahmen				
04.00.	Pflegemaßnahmen				
04.00.0001.	21.107/624.31 Baumverankerung entfernen Dreibock*Verank. Verw. AN	20,00	St,..,..
04.00.0002.	21.107/734.02.11 Totholz am Baum beseitigen Baumhöhe ü. 5-10m*Kronen-DU bis 5 m Schnittg. Verw.AN	100,00	St,..,..
04.00.0003.	21.107/736.01.10.01 Kronenpflege durchführen Baumhöhe bis 5 m*Kronen-DU bis 5 m Schnittg. Verw.AN	100,00	St,..,..
04.00.0004.	21.107/650.20.21.00.99 Extensivfläche mähen Ruderalfluren* auf Teilflächen ab Mitte Juni*... Freitext ...	10.000,00	m2,..,..
04.00.0005.	21.107/650.20.21.00.99 Extensivfläche mähen Ruderalfluren* auf Teilflächen ab Mitte Juni*... Freitext ...	10.000,00	m2,..,..
04.00.0006.	21.107/638.90.99.90.00 Hecke schneiden ... Freitext ...*... Freitext Freitext ...*... Freitext ...	10.000,00	m,..,..
04.00.0007.	21.107/732.30.01 Lichtraumprofilschnitt durchführen 4,5m ü. landw.Fl.*Schnittg. Verw.AN	200,00	St,..,..
04.00.0008.	----- Baum-Aufarbeitung Windwurf	20,00	St,..,..

Hinweis zur OZ 04.00.0009.

Kurztext-/Preis-Verzeichnis

Projekt: A-P0343-00 Psch Unterhaltung Kompensationsmaßnahmen EF
 VE: AP343262405 UH-Pflege A/E A4-AM EF 2026-2029
 LV: AP343262405 UH-Pflege A/E A4-AM EF 2026-2029

OZ	StL-Nr	Menge	AE	EP in EUR	GB in EUR
04.00.0009.	21.107/634.91.01.01 Baum im Bestand fällen ... Freitext ...*DU über 0,1-0,3 m Stammholz Verw.AN*Schlagab. Verw.AN	50,00	St,..,..
04.00.0010.	21.107/634.92.01.01 Baum im Bestand fällen ... Freitext ...*DU über 0,3-0,5 m Stammholz Verw.AN*Schlagab. Verw.AN	50,00	St,..,..
	Zwischensumme			04.00.,..
04.01.	Gewässer/Teiche				
04.01.0001.	----- Vorbereitungen Teich ablassen	1,00	Psch	xxxxxx,xx,..
04.01.0002.	----- Wasserhaltung Abfischung	1,00	Psch	xxxxxx,xx,..
04.01.0003.	----- Teich abfischen	1,00	St,..,..
04.01.0004.	----- Mönchbauwerk-Instandsetzung	1,00	St,..,..
	Zwischensumme			04.01.,..
04.02.	Info- und Hinweisschilder				
04.02.0001.	----- Liefern Aufstellen Ständ. DINA0	2,00	St,..,..
04.02.0002.	----- Liefern Montage Infotafel DINA0	2,00	St,..,..
04.02.0003.	----- Liefern Montage Ständer DINA3	10,00	St,..,..
04.02.0004.	----- Liefern Hinweisschilder DINA3	10,00	St,..,..
	Zwischensumme			04.02.,..

Kurztext-/Preis-Verzeichnis

Projekt: A-P0343-00 Psch Unterhaltung Kompensationsmaßnahmen EF
 VE: AP343262405 UH-Pflege A/E A4-AM EF 2026-2029
 LV: AP343262405 UH-Pflege A/E A4-AM EF 2026-2029

OZ	StL-Nr	Menge	AE	EP in EUR	GB in EUR
04.03.	Sicherungsmaßnahmen				
04.03.0001.	----- Vorhängeschlösser liefern Abmessung: 47x85x21 mm	15,00	St,...,...
04.03.0002.	----- Vorhängeschlösser liefern Abmessung: 55x103x25 mm	15,00	St,...,...
04.03.0003.	21.107/026.99.99 Begrenzungspfähle setzen ... Freitext ...*... Freitext Freitext ...*... Freitext ...	250,00	St,...,...
04.03.0004.	----- Begrenzungspfähle setzen ... Freitext ...*Pfahl 2,00 m	250,00	St,...,...
	Zwischensumme				04.03. ,...
04.04.	Abfallentsorgung				
04.04.0001.	12.102/105.01 N. gefährl. Siedl.abfall entsorgen Gebühr einrechn.	10,00	t,...,...
	Zwischensumme				04.04. ,...
04.05.	Ökol. Ausstattung AE Maßnahmen				
04.05.0001.	----- Lieferung Aufstellen Insektenhotel	2,00	St,...,...
04.05.0002.	21.107/464.12.01 Greifvogelstange setzen Länge 5,00 m*Zopf-DU 10-12 cm imprägnieren	20,00	St,...,...
04.05.0003.	21.107/466.00 Greifvogelstange entfernen	10,00	St,...,...
04.05.0004.	----- Lieferung Befestigung Nistkästen	70,00	St,...,...

Kurztext-/Preis-Verzeichnis

Projekt:	A-P0343-00	Psch Unterhaltung Kompensationsmaßnahmen EF
VE:	AP343262405	UH-Pflege A/E A4-AM EF 2026-2029
LV:	AP343262405	UH-Pflege A/E A4-AM EF 2026-2029

OZ	StL-Nr	Menge	AE	EP in EUR	GB in EUR
	Zwischensumme	04.05.		
04.06.	Invasive Arten				
04.06.0001.	----- Beseitigung invasiver Pflanzenarten	20,00	m2
04.06.0002.	----- Nachpflege im Folgejahr	20,00	m2
04.06.0003.	----- Biberschutzmaßnahmen an Gehölzen	100,00	St
	Zwischensumme	04.06.		
	Zwischensumme	04.		

Kurztext-/Preis-Verzeichnis
Zusammenstellung

Projekt:	A-P0343-00	Psch Unterhaltung Kompensationsmaßnahmen EF
VE:	AP343262405	UH-Pflege A/E A4-AM EF 2026-2029
LV:	AP343262405	UH-Pflege A/E A4-AM EF 2026-2029

OZ		GB in EUR
-----------	--	------------------

LV **AP343262405**

00. Maßnahmen 2026

00.00.	Vorarbeiten 2026
00.01.	E 700 - Wiese Gerstungen
00.02.	E 1 - Magerrasen-Wacholderheide
00.03.	A 14 - Erbsbach Uferrandgestaltung
00.04.	E 107 - Streuobst Ottmannshausen
00.05.	E 108 - Auwald /Teich Beichlingen
00.06.	E 170 - Neumühle Simonsen
00.07.	E 171 - Eselsgrund
00.08.	E 172 - Erbgruft
00.09.	E 173 - Auwald Orlishausen
00.10.	E 183 - Bornberg
00.11.	E 18 - Golfplatz Burkersdorf
	Summe 00.

01. Maßnahmen 2027

01.00.	Vorarbeiten 2027
01.01.	E 700 - Wiese Gerstungen
01.02.	E 1 - Magerrasen-Wacholderheide
01.03.	A 17 - Bepflanzung
01.04.	A 18 - Bepflanzung K2 (Hecken)

Kurztext-/Preis-Verzeichnis
Zusammenstellung

Projekt: A-P0343-00 Psch Unterhaltung Kompensationsmaßnahmen EF
 VE: AP343262405 UH-Pflege A/E A4-AM EF 2026-2029
 LV: AP343262405 UH-Pflege A/E A4-AM EF 2026-2029

OZ		GB in EUR
01.05.	A 19 - Weiherbach (Ufergehölz)
01.06.	E 4.3 - Grünland Nesseaue
01.07.	A 02 - Wiese NW AS Eichelborn
01.08.	A 03 - Streuobstwiese
01.09.	A 05 - Hecken NW Peterbach
01.10.	A4/E15 - Wiesen u. Hecken NO AS
01.11.	A/E 16 - Sonnenberg
01.12.	E 05 - Hecken NO Peterbach
01.13.	A/E 40 - Halbtrockenrasen
01.14.	A/E 41 - Halbtrockenrasen
01.15.	A 43 - Extensivwiese
01.16.	E 107 - Streuobst Ottmannshausen
01.17.	A 02 - Aufforstung Amselberg
01.18.	E 01 - Streuobstwiese Schorba/Nie..
01.19.	E 170 - Neumühle Simonsen
01.20.	E 171 - Eselsgrund
01.21.	E 172 - Erbgruft
01.22.	E 173 - Auwald Orlishausen
01.23.	E 216 - Aufforstung Klengel
01.24.	E 14 - Loßnitz
01.25.	E 18 - Golfplatz Burkersdorf
	Summe 01.

Kurztext-/Preis-Verzeichnis
Zusammenstellung

Projekt: A-P0343-00 Psch Unterhaltung Kompensationsmaßnahmen EF
VE: AP343262405 UH-Pflege A/E A4-AM EF 2026-2029
LV: AP343262405 UH-Pflege A/E A4-AM EF 2026-2029

OZ		GB in EUR
02.22.	E 18 - Golfplatz Burkersdorf
	Summe 02.
03.	Maßnahmen 2029	
03.00.	Vorarbeiten 2029
03.01.	E 700 - Wiese Gerstungen
03.02.	1 A - Ruderalfläche
03.03.	4 E - Gehölzhecke Pferdsdorf
03.04.	E 1.1- Uferrandstreifen a.d. Böber
03.05.	E 1.3.2-Uferrandstreifen a.d. Nesse
03.06.	E 1.3.3-Uferrandstreifen a.d. Nesse
03.07.	E 1.4-Uferrandstreifen a.d. Hörsel
03.08.	E 1 - Magerrasen-Wacholderheide
03.09.	A 13 - Krumbach Uferrand
03.10.	A 14 - Erbsbach Uferrand
03.11.	A 17 - Bepflanzung
03.12.	A 20 - Uferrandstreifen Am Him
03.13.	A 21 - Wegebepflanzung a.d. Windrä
03.14.	A 22 - Bepflanzung 3 Wegen Groß.lup
03.15.	A 23 - Heckenpflanzung a.d. K3
03.16.	A 07 - Heckenpflanzungen N Stregda
03.17.	E 2.1-Hecke-Brachestreif N Wenige
03.18.	E 2.4-Hecke-Brachestreif NO Melborn

Kurztext-/Preis-Verzeichnis
Zusammenstellung

Projekt: A-P0343-00 Psch Unterhaltung Kompensationsmaßnahmen EF
 VE: AP343262405 UH-Pflege A/E A4-AM EF 2026-2029
 LV: AP343262405 UH-Pflege A/E A4-AM EF 2026-2029

OZ		GB in EUR
03.19.	E 2.5-Hecke-Brachestreif W Etten
03.20.	E 4.3 - Grünland Nesseaue
03.21.	A 03 - Streuobstwiese
03.22.	A4/E15 - Wiesen u. Hecken NO AS
03.23.	A/E 16 - Sonnenberg
03.24.	E 05 - Hecken NO Peterbach
03.25.	E 107 - Streuobst Ottmannshausen
03.26.	A 02 - Aufforstung Amselberg
03.27.	E 01 - Streuobstwiese Schorba/Nie..
03.28.	E 108 - Auwald/Teich Beichlingen
03.29.	E 170 - Neumühle Simonsen
03.30.	E 171 - Eselsgrund
03.31.	E 172 - Erbgruft
03.32.	E 173 - Auwald Orlishausen
03.33.	E 18 - Golfplatz Burkersdorf
	Summe 03.
04.	Sonstige Maßnahmen	
04.00.	Pflegemaßnahmen
04.01.	Gewässer/Teiche
04.02.	Info- und Hinweisschilder
04.03.	Sicherungsmaßnahmen
04.04.	Abfallentsorgung

Kurztext-/Preis-Verzeichnis
Zusammenstellung

Projekt: A-P0343-00 Psch Unterhaltung Kompensationsmaßnahmen EF
VE: AP343262405 UH-Pflege A/E A4-AM EF 2026-2029
LV: AP343262405 UH-Pflege A/E A4-AM EF 2026-2029

OZ		GB in EUR
04.05.	Ökol. Ausstattung AE Maßnahmen
04.06.	Invasive Arten
	Summe 04.

Kurztext-/Preis-Verzeichnis
Zusammenstellung

Projekt:	A-P0343-00	Psch Unterhaltung Kompensationsmaßnahmen EF
VE:	AP343262405	UH-Pflege A/E A4-AM EF 2026-2029
LV:	AP343262405	UH-Pflege A/E A4-AM EF 2026-2029

OZ	GB in EUR
-----------	------------------

LV **AP343262405**

00.	Maßnahmen 2026
01.	Maßnahmen 2027
02.	Maßnahmen 2028
03.	Maßnahmen 2029
04.	Sonstige Maßnahmen

Zusammenstellung des Angebotes

Summe der Abschnitte (netto)
Angebotssumme (netto)
+ 19,00 v.H. Umsatzsteuer (MwSt)
Angebotssumme (brutto)

Bezeichnung der Leistung

A-P0343-00	Psch Unterhaltung Kompensationsmaßnahmen
AP343262405	Unterhaltungspflege A/E A4-AM EF 2026-2029

Ausführungsbeschreibung

Inhaltsverzeichnis

1	Allgemeine Beschreibung der Leistungen	2
1.1	Auszuführende Leistungen	2
1.2	Ausgeführte Leistungen und Vorarbeiten	6
1.3	Mindestanforderungen für Nebenangebote	6
2	Beschreibung des Ortes der Leistungserbringung	7
2.1	Lage	7
2.2	Erreichbarkeit (Lage und Zugang der Kompensationsflächen)	7
2.3	Ver- und Entsorgungsleitungen.....	8
2.4	Lager- und Arbeitsplätze	9
3	Angaben zur Ausführung	10
3.1	Verkehrsführung im Bereich der Aufbau-/Liefer- bzw. Leistungsstelle.....	10
3.2	Ablauf der Leistungserbringung	10
3.3	Stoffe, Teile	11
3.4	Angaben zur Abrechnung	11
3.5	Prüfungen.....	12
4	Ausführungsunterlagen	13
4.1	Vom Auftraggeber zur Verfügung gestellte Ausführungsunterlagen	13
4.2	Vom Auftragnehmer zu erstellende bzw. zu beschaffende Ausführungsunterlagen	13
5	Ergänzende Vertragsbedingungen	14
5.1	Zusätzliche Technische Vertragsbedingungen und Richtlinien (ZTV).....	14
5.2	Sonstiges / Allgemeines / Normen	14

1 Allgemeine Beschreibung der Leistungen

1.1 Auszuführende Leistungen

Die Autobahn GmbH des Bundes beabsichtigt im Zeitraum 2026 bis 2029 die Durchführung der Unterhaltungspflege von 49 Kompensationsmaßnahmen im Zuständigkeitsbereich der Niederlassung Ost.

Die Maßnahmen befinden sich überwiegend in einem räumlich ausgedehnten Korridor entlang der Bundesautobahn A4 zwischen Gerstungen und Gera, vereinzelt auch im Bereich der A9 und A71. Betroffen sind die Landkreise Wartburgkreis, Ilm-Kreis, Weimarer Land, Sömmerda und Greiz, im operativen Verantwortungsbereich der Via Solution, Autobahnmeisterei Erfurt und Hermsdorf.

Die Maßnahmenflächen liegen außerhalb des Straßenkörpers und der Böschungen der Bundesautobahnen, sodass durch die Ausführung der Leistungen keine Verkehrsbeeinträchtigungen an Autobahnen erfolgen.

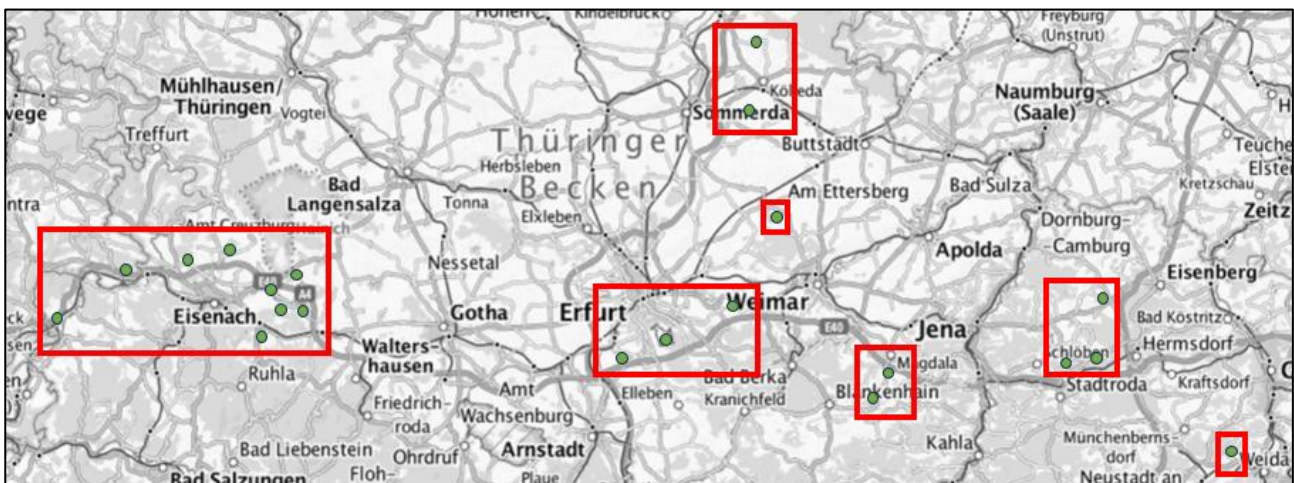


Abb. 01: Verortung der Maßnahmenstandorte (Punkt bedeutet eine o. mehrere Maßnahmen im jeweiligen Kartenfenster)

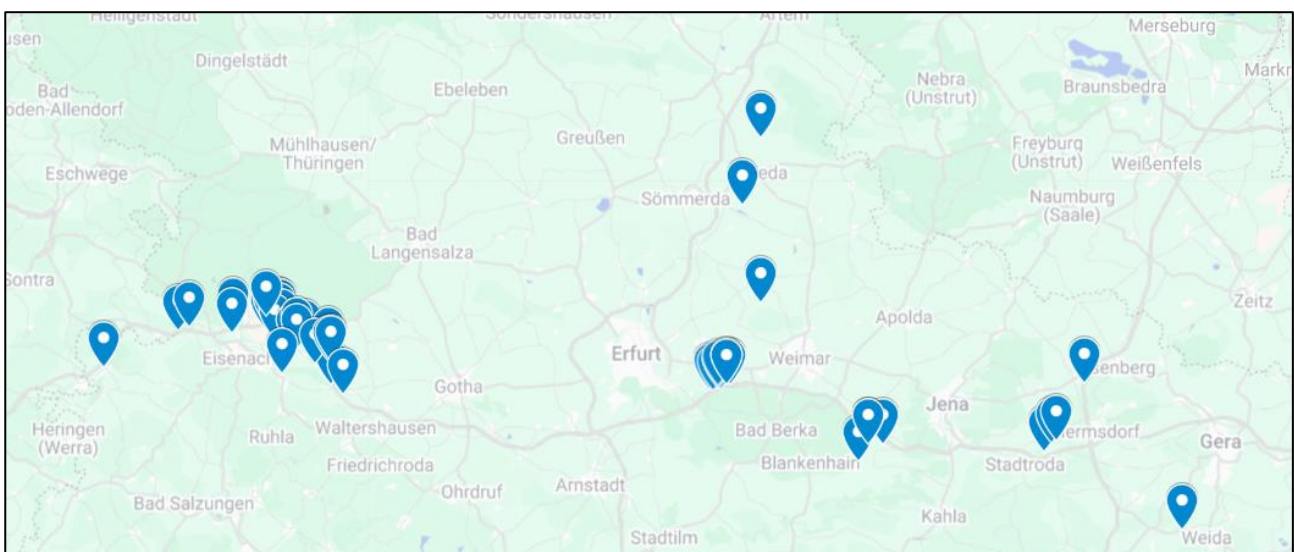


Abb. 02: Verortung der Maßnahmenstandorte (punktuelle Darstellung, Quelle: google my.maps: [Karte-hier abrufbar](#))

Die Flächen umfassen Extensivgrünland, Gehölz- und Heckenstrukturen, Ufer- und Gewässerstrandstreifen, Magerrasen- und Halbtrockenrasen, Einzelbäume, Brachestreifen und Ruderalflächen. Die im Leistungsverzeichnis angegebenen Stückzahlen und Flächengrößen beruhen auf Grundlagendaten der Planung und Ausführung dieser Kompensationsflächen sowie eigener

Erhebungen vor Ort aus dem Jahr 2025 und werden folgend tabellarisch und jeweils für ein Jahr aufgeführt.

Tab. 01: Übersicht 2026 - Maßnahme/Leistung

2026		
Maßnahme/Leistung	Menge	Einheit
Extensivfläche entkusseln	38.000	m2
Extensivfläche mähen	243.500	m2
Gehölzbestand verjüngen	14.000	m2
Kontrolle Ablaufbauwerk	1	Stk.
Kronenpflege durchführen	50	Stk.
Reinigung Infoschild im Infoständer	2	Stk
Sandfang beräumen	100	m3
Strauchbestand roden	3000	m2
Verbisschutzzaun abbauen	300	m
Verticutieren Landschaftsrasen	120000	m2
Zaun aufnehmen	800	m
Liefern Aufstellen Ständ. DIN A0	2	Stk.
Liefern Montage Infotafel DIN A0	2	Stk.
Lieferung Aufstellen Insektenhotel	2	Stk.
Lieferung Befestigung Nistkästen	70	Stk.

Tab. 02: Übersicht 2027 - Maßnahme/Leistung

2027		
Maßnahme/Leistung	Menge	Einheit
Baum im Bestand fällen	30	Stk.
Baumverankerung entfernen	3	Stk.
Einzelgehölz pflegen	3	Stk.
Entfernen von Uferbewuchs	5000	m2
Extensivfläche entkusseln	41.000	m2
Extensivfläche mähen	204.800	m2
Gehölzbestand verjüngen	50.000	m2
Kronenpflege durchführen	240	Stk.
Lichtraumprofilschnitt durchführen	100	Stk.
Sandfang beräumen	50	m3
Verbisschutzzaun abbauen	1.200	m

Tab. 03: Übersicht 2028 - Maßnahme/Leistung

2028		
Maßnahme/Leistung	Menge	Einheit
Extensivfläche entkusseln	38.000	m2
Extensivfläche mähen	204.800	m2
Gehölzbestand verjüngen	30.000	m2
Kronenpflege durchführen	130	Stk.
Schutzvorrichtung entfernen	30	Stk.
Verbisschutzzaun abbauen	2.000	m
Verticutieren Landschaftsrasen	120.000	m2

Tab. 04: Übersicht 2029 - Maßnahme/Leistung

2029		
Maßnahme/Leistung	Menge	Einheit
Entfernen von Uferbewuchs	5.000	m2
Extensivfläche entkusseln	61.000	m2
Extensivfläche mähen	204.800	m2
Gehölzbestand verjüngen	42.000	m2
Kontrolle Ablaufbauwerk	1	Stk.
Kronenpflege durchführen	218	Stk.
Lichtraumprofilschnitt durchführen	100	Stk.
Rückbau/Abbau Infoständer	1	St
Sandfang beräumen	150	m3
Verbisschutzzaun abbauen	2000	m
Reinigung Infoschild im Infoständer	5	Stk.

Tab. 05: Übersicht 2026-2029 – sonstige Maßnahmen

Sonstige Maßnahmen 2026-2029		
Maßnahme/Leistung	Menge	Einheit
Hinweis: Ausführung erfolgt maßnahmenbezogen und der tatsächlichen Erfordernisse in Abstimmung mit dem AG		
Baum im Bestand fällen	100	Stk.
Baum-Aufarbeitung Windwurf	20	Stk.
Baumverankerung entfernen	20	Stk.
Totholz am Baum beseitigen	100	Stk.
Kronenpflege durchführen	100	Stk.
Extensivfläche mähen	20.000	m2
Hecke schneiden	10.000	m
Lichtraumprofilschnitt durchführen	200	St
Vorbereitungen Teich ablassen	1	Psch
Wasserhaltung Abfischung	1	Psch
Teich abfischen	1	Stk.
Mönchbauwerk-Instandsetzung	1	Stk.
Liefern Montage Ständer DIN A3	10	Stk.
Liefern Hinweisschilder DIN A3	10	Stk.
Vorhängeschlösser liefern	30	Stk.
Begrenzungspfähle setzen	500	Stk.
N. gefährl. Siedl.abfall entsorgen,	10	t
Greifvogelstange setzen	20	Stk.
Greifvogelstange entfernen	10	Stk.
Beseitigung invasiver Pflanzenarten	20	m2
Nachpflege im Folgejahr (invasive Pflanzenarten)	20	m2
Biberschützmaßnahmen an Gehölzen	100	Stk.

Zwei Insektenhotels und zwei Informationsständer sind bis spätestens 31.12.2026 bei der Lebenshilfe Ilmenau Rudolstadt e.V., An den Katzenlöchern 8, 07407 Rudolstadt; (Kontakt: Herr H. Morgenroth, heiko.morgenroth@lhw-il-ru.de, Tel. 0160 2841858) abzuholen.

Diese sind auf Lagerfläche des AN bis Verbringung und Aufstellung auf den im Leistungsverzeichnis angegebenen Maßnahmenflächen zu lagern. Die für die Informationsständer vorgesehenen Infotafeln werden als Druckvorlage dem AN digital übergeben. Diese werden im abgestimmten Zeitraum in den Informationsständern vom AN montiert.

In nachfolgender Tabelle sind noch einmal die wesentlichen Leistungen aufgeführt, zeitlich zusammengefasst und bezogen auf die Streckenabschnitte bzw. VKE=Verkehrseinheit.

Tab. 06: Leistungen 2026-2029 je Streckenabschnitt / VKE (vgl. Anlagen 01-11, Übersichts- und Detailkarten)

Lfd. Nr.	BAB A4 Abschnitt / Verkehrseinheit	Leistungen	
		Mahd / Entkusseln Extensivfläche (jährlich)	Gehölzverjüngung (einmalig)
1	Thüringer Zipfel, km 329,5 - 322,3	83.500 m ²	
2	Hörschel - LGr.Th/He		3.000 m ²
3	VKE 5521 Hörselberge (Östl. Werratalbrücke - AS Eisenach Ost (B84))	9.000 m ²	19.000 m ²
4	VKE 5522 Hörselberge (AS Eisenach Ost - Sättelstedt)	60.000 m ²	6.000 m ²
5	Hörselberge VKE 552-1 u. -2, trassenfern	136.000 m ²	22.000 m ²
6	Rückbau der Behelfsautobahn westlich der Hörselberge		2.000 m ²
7	Erfurt Ost-Eichelborn, Abschnitt B		22.000 m ²
8	Eichelborn - Weimar - Apolda	185.000 m ²	10.000 m ²
9	TRA Eichelborn / Vorgezogener Bau TRA Eichelborn		10.000 m ²
10	Apolda-Magdala	82.400 m ²	43.000 m ²
11	Gera Langenberg - Gera Leumnitz	480.000 m ²	
Summe		975.900 m²	137.000 m²

Die in den nachfolgenden Ziffern aufgeführten Darstellungen, Anmerkungen und Hinweise werden bei Beauftragung Vertragsbestandteil und gelten ergänzend zum Leistungsverzeichnis. Sich hieraus ggf. ergebende Mehraufwendungen, Erschwernisse und/oder besondere Leistungen sind in die Einheitspreise mit einzukalkulieren. Eine gesonderte Vergütung erfolgt hierfür nicht.

Der AN hat sich im Rahmen der Angebotskalkulation mit den jeweils örtlichen Gegebenheiten vertraut zu machen.

Des Weiteren sind die Baustellensicherung und die Reinigung während der Ausführungstätigkeit in die Einheitspreise einzukalkulieren.

Der Auftraggeber der Leistung wird im Folgenden mit AG abgekürzt.

Der Auftragnehmer der Leistung wird im Folgenden mit AN abgekürzt.

Hinweise zur Verjüngung von Gehölzbeständen:

Die Einweisung der Pflegearbeiten erfolgt vor Ort durch die beauftragte BÜ des AG. Die Ausführung der Leistungen darf erst nach erfolgter Einweisung erfolgen. Im Rahmen der Einweisung werden durch die BÜ im Beisein des AN erforderliche Markierungsarbeiten am Gehölzbestand vorgenommen.

Um Heckenstrukturen zu verjüngen, werden jeweils in Abschnitten von 5 bis 10 m die Sträucher bodennah abgeschnitten bzw. auf den Stock gesetzt. Markante Einzelbäume sollten jedoch als so genannte "Überhälter" stehen bleiben. Wichtig ist, dass eine Heckenreihe nicht komplett entfernt wird, sondern dass jeweils im Wechsel Heckenabschnitte stehen bleiben. Der sogenannte Flankenschnitt ist hierbei nicht zulässig.

Im Zeitraum vom 01.10. bis 28.02. dürfen Hecken geschnitten oder gerodet werden. Die beste Zeit allerdings ist vor Beginn der Austrittsperiode, also im Februar. Wichtig dabei: Die Temperaturen sollten bereits Plusgrade erreicht haben, durch Frost kann die frisch geschnittene Hecke geschädigt werden.

Das gesamte Schnittmaterial ist von der jeweiligen Baustelle (Maßnahmenfläche) zu entfernen und der Verwertung nach Wahl des AN zuzuführen. Es muss direkt abtransportiert werden, eine Lagerung im Seitenraum ist nicht zulässig! Die Verwertung ist dem AG mittels Entsorgungsnachweis nachzuweisen.

Weitere Ausführungszeiträume

Entkusselung:

- Oktober bis Februar, nach Abstimmung mit AG/BÜ

Mahd Extensivflächen (Jahr):

- 1. Durchgang ab Mitte Juni/Juli,
- 2. Durchgang ab Mitte September

Nach Planung des AG finden keine weiteren, parallellaufenden oder sich zeitlich überschneidenden Bau- oder Pflegemaßnahmen statt, die Einfluss auf den Arbeitsbereich der Pflegemaßnahmen haben.

1.2 Ausgeführte Leistungen und Vorarbeiten

Mit Kampfmitteln ist auf den Leistungsflächen nicht zu rechnen, da die Flächen bereits mehrfach überformt wurden bzw. keine Hinweise auf Kampfmittelbelastungen vorliegen.

Die Bereiche sind in der Örtlichkeit klar abgegrenzt. Falls dies in Einzelfällen nicht gegeben ist, wird der AN zur Anlaufberatung in die Flächen eingewiesen. Eine weitergehende Vermessung durch den AN ist nicht vorgesehen.

1.3 Mindestanforderungen für Nebenangebote

Nebenangebote sind nicht zugelassen.

2 Beschreibung des Ortes der Leistungserbringung

2.1 Lage

Die Arbeitsstätten liegen nicht zusammenhängend, sondern verteilen sich punktuell entlang der A4/A9/A71 in mehreren Landkreisen. Die genaue Lage der jeweiligen Maßnahme ergibt sich aus den beigefügten Übersichts- und Detailkarten sowie den in der Maßnahmenliste angegebenen Google-Maps-Koordinaten bzw. Standortlinks. Diese dienen ausschließlich der Orientierung und ersetzen nicht die örtliche Einweisung.

Die Verteilung der Maßnahmenflächen lässt sich in verschiedene funktions- und standortspezifische Teilräume gliedern, die sich entlang des Autobahnkorridors und angrenzender Landschaftsräume erstrecken:

1. Bereich Gerstungen / Pferdsdorf / Werratal
 - Maßnahmen auf Grünland- und Ruderalstandorten sowie an linearen Gehölzstrukturen im Umfeld der Landesgrenze Thüringen/Hessen.
2. Abschnitt Hörselberge – Eisenach Ost
 - Punkt- und Streifenmaßnahmen an Uferbereichen (Hörsel, Nesse, Böber, Krumbach, Erbsbach),
 - Heckenpflanzungen entlang kommunaler Wege,
 - Extensivierungs- und Bepflanzungsmaßnahmen im Offenland.
3. Bereich Wenigenlupnitz – Ettenhausen – Sättelstädt
 - Hecken- und Brachestreifen direkt angrenzend an ortsverbindende Wege oder im Umfeld kleinteiliger Agrarstrukturen.
4. Raum Eichelborn – Erfurt Ost – Weimar
 - Maßnahmen auf Extensivwiesen, Streuobstbeständen und Halbtrockenrasenflächen, teilweise in Hanglagen und an Wirtschaftswegen.
5. Abschnitt Apolda – Magdala – Orlishausen
 - Aufforstungsflächen auf Hang- und Plateaulagen,
 - Auwald-Maßnahmen an kleineren Gewässern und Teichen,
 - Offenlandmaßnahmen auf Wiesen und Halbtrockenrasen.
6. Raum Gera (Burkersdorf)
 - Einzelne Maßnahmenflächen im Umfeld des vorhandenen Golfplatzes bzw. angrenzenden Offenlandes.

2.2 Erreichbarkeit (Lage und Zugang der Kompensationsflächen)

Die Erreichbarkeit der Flächen erfolgt überwiegend über:

- öffentlich gewidmete Straßen (Bundes-, Landes- und Kreisstraßen),
- land-/forstwirtschaftliche Wege,
- vorhandene, teils unbefestigte Wirtschaftswegen und Feldraine.

Ein Befahren landwirtschaftlicher Nutzflächen außerhalb der Wege ist nicht zulässig und bedarf einer gesonderten Abstimmung mit dem Auftraggeber.

Engstellen, nicht tragfähige Wege oder nasse Bereiche können temporär die Einrichtung alternativer Anfahrten erfordern. Der Auftragnehmer hat sich vor Beginn der Arbeiten über die jeweiligen örtlichen Gegebenheiten zu informieren.

Der Auftragnehmer hat sicherzustellen, dass seine Mitarbeitenden die Lage der Flächen eindeutig kennen und berücksichtigen.

Alle Wege, öffentliche Straßen, die im Zuge der Leistungen benutzt werden, sind ohne gesonderte Vergütung auf Kosten des AN sauber und instand zu halten.

Die Befahrung ist nur mit geeignetem Gerät möglich. Wetter- und witterungsbedingt können Erschwernisse eintreten, die das Befahren einschränken.

Für die Benutzung von Straßen und Wegen, die nicht uneingeschränkt dem öffentlichen Verkehr zur Verfügung stehen, sowie für die eigenverantwortliche Erschließung von Wegen ist vom AN eine Wegenutzungserlaubnis mit dem jeweiligen Eigentümer bzw. Unterhaltungspflichtigen abzustimmen. Die Freistellungs- bzw. Nutzungsgenehmigungen der Eigentümer bzw. Nutzungsberechtigten sind vor Ausführungsbeginn dem AG vorzulegen. Nutzung und Wiederherstellung dieser Wege sind zu protokollieren und dem AG vorzulegen.

Sind Zuwegungen über landwirtschaftliche Nutzflächen erforderlich, werden diese gemeinsam mit dem AN, der Autobahn GmbH des Bundes und dem Flächenbewirtschafter abgestimmt.

Das Auf- oder Abstellen sowie die Lagerung von Technik und der zur Umsetzung der Pflegemaßnahmen notwendigen Hilfsmittel hat außerhalb des öffentlichen Verkehrsraums zu erfolgen.

Die Beeinträchtigung von zur Verkehrssicherheit notwendigen Sichtbeziehungen insbesondere an Kreuzungsbereichen und Einmündungen auf den fließenden Verkehr sowie Verkehrszeichen, ist auszuschließen. Sind Beeinträchtigungen auf die Verkehrssicherheit aufgrund der vom AN gewählten Technologie zu erwarten, so hat der AN eine entsprechende Verkehrsrechtliche Anordnung zu seinen Lasten einzuholen.

Bei Maßnahmen in Uferbereichen, Hanglagen, Streuobstwiesenbeständen oder Bereichen mit naturschutzfachlicher Sensibilität können je nach Witterung oder Bodenfeuchte temporäre Einschränkungen der Befahrbarkeit auftreten. Diese Erschwernisse sind einkalkuliert und berechtigen nicht zu gesonderten Nachforderungen. Alternative Zugänge sind im Bedarfsfall mit dem AGH abzustimmen.

2.3 Ver- und Entsorgungsleitungen

Möglichkeiten der Ver- und Entsorgung sind vom AN selbst zu beschaffen und mit den zuständigen Versorgungsträgern abzustimmen. Zur Entsorgung des Gehölzschnittgutes sind insbesondere Verwertungsanlagen in Betracht zu ziehen. Sämtliche Kosten für die Entsorgung sind in die Einheitspreise einzukalkulieren.

Anschlüsse für Baustelleneinrichtung und/oder Baubüro sind Sache des AN. Eine Vergütung für Anschlüsse und Verbrauch erfolgt nicht.

2.3.1 Abfälle

Auf der Baustelle anfallende Abfälle sind gemäß KrWG und AVV sind zu entsorgen.

Nicht gefährliche Abfälle

Gemäß dem Gesetz zur Förderung der Kreislaufwirtschaft und Sicherung der umweltverträglichen Beseitigung von Abfällen (Kreislaufwirtschaftsgesetz – KrWG) sind grundsätzlich alle auf der Baustelle anfallenden Abfallstoffe (z. B. Ausbaumaterialien, Bauschutt, Verpackungsmaterial usw.), welche Eigentum des AN sind bzw. waren oder gemäß Leistungsbeschreibung „in Eigentum des AN zu übernehmen und von der Baustelle zu entfernen sind“, einer Wiederverwendung oder Verwertung zuzuführen bzw. bei Nichtwiederverwertbarkeit ordnungsgemäß zu beseitigen. Dabei sind die geltenden abfall- und bodenschutzrechtlichen Bestimmungen einzuhalten.

Die ordnungsgemäße Entsorgung jeglichen auf der Baustelle anfallenden Abfalls ist in geeigneter Form zu dokumentieren und dem AG nachzuweisen.

Sofern der AN nicht selbst die Anforderungen für die abfalltechnischen Tätigkeiten besitzt, hat der AN für die entsprechenden Tätigkeiten (einschließlich eventueller Lagerung) ausschließlich Entsorgungsbetriebe zu beauftragen. Die entsprechenden Kosten für Abtransport und die Entsorgungsgebühren sind in die entsprechenden Positionen des Leistungsverzeichnisses einzukalkulieren und werden nicht gesondert vergütet.

Gefährliche Abfälle:

Der AG geht davon aus, dass keine gefährlichen Abfälle anfallen.

2.4 Lager- und Arbeitsplätze

Baustelleneinrichtungs-, Lager- und Arbeitsflächen werden nicht durch den AG bereitgestellt. Die benötigten Flächen muss der AN selbst erschließen. Die Zustimmung des Eigentümers/Pächters ist vor Ausführungsbeginn dem AG durch den AN vorzulegen. Nach Abschluss der Leistungen auf vorübergehend in Anspruch genommenen Flächen sind diese an den jeweiligen Eigentümern in einem ordnungsgemäßen Zustand zurückzugeben.

Für Schäden, die durch unsachgemäße Nutzung der Lager- und Arbeitsplätze entstehen (bspw. Öl, Fahrspuren, Eindrücke durch schwere Lasten, Schäden an vorhandenen Bäumen und Vegetationsflächen etc.), haftet der AN.

Der AN hat sicherzustellen, dass Zufahrten zu Grundstücken für Eigentümer / Pächter während des gesamten Ausführungszeitraumes jederzeit ohne Gefahr möglich sind. Ausnahmen davon sind nur nach Einwilligung des Wegeeigentümers und der betroffenen Anlieger in Abstimmung mit dem AG möglich.

Alle Aufwendungen für Einrichtung, Unterhaltung und Beräumung von Lager- und Arbeitsflächen werden nicht gesondert vergütet. Alle Kosten für das Anlegen, Unterhalten, Beseitigen und ggf. Rekultivieren von Lager- und Arbeitsplätzen sind in die Einheitspreise einzurechnen.

Für angemietete Flächen sollte stets eine geeignete Beweissicherung durchgeführt werden. Der AG behält sich vor, vom AN nach Abschluss der Arbeiten entsprechende Freistellungsnachweise abzuverlangen.

Alle Arbeiten sind mit der notwendigen Sorgfalt zum Gewässerschutz umzusetzen. Insbesondere sind die Regelungen des Wasserhaushaltgesetzes (WHG) und des Thüringer Wassergesetzes (ThürWG) zum Schutz der oberirdischen Gewässer und des Grundwassers durch den AN einzuhalten. Die Fahrzeuge und Geräte sind vor dem ersten Einsatz und während der Nutzung auf den Maßnahmenflächen regelmäßig bezüglich Öl- und Treibstoffverlust zu prüfen. Die Prüfungen sind in das Bautagebuch einzutragen. Auch sind umweltfreundliche Bio-Öle und Treibstoffe zu verwenden.

Die auszuführenden Leistungen dürfen sich nicht nachteilig auf die Gewässerbeschaffenheit und die Abflussverhältnisse der angrenzenden Vorfluter auswirken.

Die Flächen außerhalb der Maßnahmenflächen gelten als Tabu-Zonen. Treibstofflager sowie Betankungseinrichtungen etc. sind im Bereich von Gewässern nicht zulässig. Grundsätzlich sind alle diesbezüglichen Erschwernisse in die Einheitspreise mit einzukalkulieren.

3 Angaben zur Ausführung

3.1 Verkehrsführung im Bereich der Aufbau-/Liefer- bzw. Leistungsstelle

Der Auftragnehmer ist für alle Maßnahmen zur Verkehrsführung und Verkehrssicherung vom Beginn der Bautätigkeit bis zum Tag der Endabnahme der beauftragten Bauleistungen verantwortlich. Er hat alle Maßnahmen zur Sicherung und Regelung des Verkehrs innerhalb der Baustelle, die wegen der von ihm ausgeführten Arbeiten erforderlich sind, auch außerhalb der Arbeitszeit durchzuführen. Dies gilt auch für ggf. notwendige witterungsbedingte Unterbrechungen.

Innerhalb des festgelegten Baubereiches gelten für maßnahmebeteiligte Unternehmen das Mitnutzungerecht für Verkehrsführung und -sicherung soweit keine gesonderten Aufwendungen erforderlich sind.

Der AN hat rechtzeitig vor Beginn der Arbeiten dem Auftraggeber den Antrag auf verkehrsrechtliche Anordnung und die verkehrsrechtliche Anordnung vorzulegen. Der Auftragnehmer hat für diese ihm obliegenden Verpflichtungen einen Verantwortlichen und dessen Stellvertreter zu bestellen und diese dem Auftraggeber zu benennen. Einer der Verantwortlichen muss ständig erreichbar sein.

Transportfahrzeuge dürfen nur das zulässige Gesamtgewicht entsprechend § 34 StVZO aufweisen. Entsprechende Kontrollen behält sich der Auftraggeber vor. Bei Feststellung der Überschreitung des zulässigen Gesamtgewichtes bei Transportfahrzeugen erfolgt eine Anzeige an die Zentrale Bußgeldstelle (ZBS).

Straßen und Wege, die aufgrund des Ausführungsbetriebes verschmutzt wurden, sind zu reinigen.

Sämtliche Aufwendungen für Verkehrssicherungen (Aufstellen, Vorhalten, Warten, Betreiben und Beseitigen der Einrichtungen zur Verkehrssicherung, etc.) sind in den Positionen zur Verkehrssicherung des Leistungsverzeichnisses einzukalkulieren.

Die Beeinträchtigung von zur Verkehrssicherheit notwendigen Sichtbeziehungen insbesondere an Kreuzungsbereichen und Einmündungen auf den fließenden Verkehr sowie Verkehrszeichen, ist auszuschließen. Sind Beeinträchtigungen auf die Verkehrssicherheit aufgrund der vom AN gewählten Technologie zu erwarten, so hat der AN eine entsprechende verkehrsrechtliche Anordnung zu seinen Lasten und rechtzeitig einzuholen.

3.2 Ablauf der Leistungserbringung

Die Leistungen sind in den Jahren 2026 bis 2029 auszuführen und müssen in den vorgegebenen Zeiten der Vergabeunterlagen (vgl. LV-Positionen) durchgeführt werden.

In der Bauanlaufberatung (Teilnahme von AG, AN, BÜ) werden die Pflegemaßnahmen besprochen und die weitere Vorgehensweise. Eine maßnahmenbezogene und verbindliche Einweisung erfolgt im Weiteren rechtzeitig vor Ausführungsbeginn durch den AG/BÜ:

Hierbei werden

- Flächengrenzen
- Zuwegungen
- Tabubereiche
- Sensible Strukturen (z.B. Uferzonen)
- mögliche witterungsbedingte Einschränkungen

festgelegt. Eine eigenständige Interpretation oder Änderung der Flächen durch den AN ist ausgeschlossen.

Der AN ist verpflichtet, an diesen Terminen teilzunehmen und die Inhalte an das eingesetzte Personal weiterzugeben.

Unter dem Titel „Sonstige Maßnahmen“ des Leistungsverzeichnisses sind Leistungen im Zeitraum der gesamten Pflegephase als Teilleistungen ausgewiesen. Diese Maßnahmen sind bis auf Ausnahmen keiner Örtlichkeit (Maßnahme) und keiner zeitlichen Abfolge zugeordnet. Die Ausführung erfolgt in Abstimmung mit dem AG/BÜ in Teilmengen.

Die Durchführung aller Pflegemaßnahmen ist dem AG/BÜ mindestens 5 Werktage vor Beginn schriftlich per E-Mail anzuzeigen, um eine Kontrolle zu ermöglichen. Erfolgt dies nicht, ist dem AG bzw. seiner Bauüberwachung keine Kontrolle möglich und ggf. kann die Leistung nicht als erbracht anerkannt und abgerechnet werden.

Richtdaten für die Pflegegänge sind der ZTV-LA-StB 18 zu entnehmen.

3.3 Stoffe, Teile

Hinsichtlich der Lieferung von Stoffen und Bauteilen wird explizit auf die Regelungen der VOL hingewiesen.

Die Lieferung aller erforderlichen Materialien erfolgt grundsätzlich, falls nicht anders im Leistungsverzeichnis erwähnt, frei Baustelle und/oder Einbauort.

3.4 Angaben zur Abrechnung

Die angegebenen Stückzahlen und Flächengrößen in den Vergabeunterlagen beruhen auf Grundlagendaten der Planung und Ausführung dieser Kompensationsflächen und aktuellen Erhebungen vor Ort aus dem Jahr 2025.

Mehrkosten infolge witterungsbedingter Arbeitsunterbrechungen sind in die entsprechenden Positionen einzurechnen und werden nicht gesondert vergütet.

Die Abrechnung der Leistungen erfolgt auf Grundlage örtlicher Aufmaße bzw. anderen geeigneten Nachweisen (Lieferscheine, Entsorgungsnachweise etc.) sowie anhand von Fotos mit Datum zur Leistungsdurchführung.

Die für die Abrechnung notwendigen örtlichen Aufmaße, sind dem Leistungsstand entsprechend zusammen mit der BÜ aufzunehmen.

Für Aufmaße sind die Formblätter in Anlehnung an das HVA B-StB zu verwenden. Je Leistungsposition ist ein Aufmaßblatt durch den AN zu erstellen. Die aufgemessenen Flächen müssen durch entsprechende Angaben eindeutig identifizierbar sein:

- Auftragnehmer, Auftraggeber
- Nr. des Aufmaßes
- Bezeichnung der Leistung
- OZ, Kurzbezeichnung und Lage der Leistungsstelle
- Datum der Leistungserbringung

Mengenberechnungen erfolgen nicht auf den Aufmaßblättern, sondern auf beigelegten Berechnungsblättern. Maßgebend für Aufmaß und Abrechnung sind die im Leistungsverzeichnis geforderten Leistungen.

Das Aufmaß ist einmalig mit Leistungsdurchführung zu erstellen und wird Bestandteil der Abrechnungsunterlagen für die folgenden Jahre.

Das Aufmaß ist zeitnah der BÜ des AGs zur Prüfung vorzulegen. Nachträglich erstellte Aufmaße über nicht kontrollierbare Leistungen werden nicht anerkannt.

Das Aufmaß ist beidseitig vom AN und AG zu unterschreiben. Dies bildet zusammen mit der darauf aufbauenden Abnahme der Leistung die Grundlage für die Rechnungslegung.

Die Vorgehensweise zur Rechnungslegung ist in den weiteren besonderen Vertragsbedingungen beschrieben und zwingend zu berücksichtigen. Rechnungen sind jährlich bis spätestens zum 15.11. zu stellen.

3.5 Prüfungen

Prüfungen und Eigenüberwachung entsprechend den geltenden Richtlinien hat durch den AN selbstständig zu erfolgen. Kontrollprüfungen auf die im LV ausgeschriebenen Qualitäten und Mengen erfolgen zusammen mit dem AG und der BÜ.

4 Ausführungsunterlagen

4.1 Vom Auftraggeber zur Verfügung gestellte Ausführungsunterlagen

Durch den AG werden dem AN folgende Ausführungsunterlagen zur Verfügung gestellt:

- Leistungsbeschreibung (Ausführungsbeschreibung und Leistungsverzeichnis)
- Übersichts- und Detailkarten (ohne Maßstab)

Der AN hat alle von dem AG übergebenen Unterlagen auf ihre Plausibilität zu überprüfen.

Die durch den AG bereitgestellten Karten bilden den maßgeblichen Rahmen für die räumliche Abgrenzung der Leistungen. Ergänzende Standortinformationen dienen der Orientierung, ersetzen aber nicht die verbindliche Festlegung im Rahmen der Einweisung vor Ort.

Bei der Einweisung, spätestens jedoch vor Arbeitsaufnahme der jeweiligen Leistung sind eventuelle Anpassungen an die örtlichen Verhältnisse mit dem AG abzustimmen.

4.2 Vom Auftragnehmer zu erstellende bzw. zu beschaffende Ausführungsunterlagen

In der Urkalkulation müssen sämtliche Grundlagen der Preisermittlung nachvollziehbar sein. Dies gilt auch für Teilleistungen.

Folgende Angaben sind darzustellen:

- Kalkulationslohn (Mittellohn)
- Aufwandswerte für Lohnstunden
- die einzelnen Materialkostenansätze
- die einzelnen Geräte- und Fremdleistungsansätze
- Zuschlagsätze (allg. Geschäftskosten, Baustellengemeinkosten, Wagnis und Gewinn sowie weitere Zuschläge)
- Sonstige Vereinbarungen (z.B. Nachlässe)

Die offene Urkalkulation ist dem AG auf Verlangen im Verlauf des Vergabeverfahrens digital über die Vergabepattform zu übergeben.

Auf Anforderung des AGs bzw. spätestens mit Ausführungsbeginn ist ein Bauzeitenplan über den vorgesehenen Arbeitsablauf zu erstellen und dem AG zu übergeben. Im Bauzeitenplan ist besonders der Arbeitskräfteeinsatz auf den Leistungsflächen wochenweise auszuweisen und fortzuschreiben.

Für seine Tätigkeiten hat der AN Bautagesberichte zu führen und dem AG zu übergeben. Sie müssen alle Angaben enthalten, die für die Ausführung und Abrechnung des Auftrages von Bedeutung sein können. Dies sind insbesondere:

- Witterung und Temperatur,
- Beginn und Ende der täglichen Arbeitszeit,
- Anzahl und Qualifikation der auf den Leistungsflächen beschäftigten Arbeitskräfte,
- Art, Umfang und Ort der geleisteten Arbeiten mit den wesentlichen Angaben über den Ausführungsfortschritt (Beginn und Ende von Leistungen größeren Umfangs),
- Geräteeinsatz (Anzahl und Art der eingesetzten Großgeräte sowie deren Zu- und Abgang),
- Anordnungen des AG,
- Arbeitsunterbrechung mit Angabe der Gründe,
- Lieferfirma, Lieferschein- Nr., Materialart und Menge
- Genehmigungen der Versorgungsunternehmen
- Angabe der Beförderer-Nr. des Transporteurs gem. § 49 und § 50 Krw-/AbfG
- Unfälle und sonstige wichtige Vorkommnisse.

5 Ergänzende Vertragsbedingungen

5.1 Zusätzliche Technische Vertragsbedingungen und Richtlinien (ZTV)

Siehe Anlage 1 zur Ausführungsbeschreibung Richtlinienwerke Stand Februar 2025.

5.2 Sonstiges / Allgemeines / Normen

Es gelten die DIN und DIN EN Normen mit deren jeweils dem neuesten Stand entsprechenden Bestimmungen.

Fachbereich Landschaftsbau

- Richtlinien, Merkblätter und Empfehlungen
- RAS Richtlinien für die Anlage von Straßen
- Teil: Landschaftspflege
- Abschnitt: Lebendverbau (RAS LG 3)
- Teil: Landschaftspflege
- Abschnitt: Schutz von Bäumen, Vegetationsbeständen und Tieren bei Baumaßnahmen (RAS LP 4)
- Teil: Entwässerung (RAS-Ew)
- Empfehlungen für die landschaftspflegerische Ausführung im Straßenbau (ELA)

Naturschutzfachliche Hinweise des AG sind verbindlich einzuhalten z.B. Schnitt- und Mahdzeiten, Schutz von Biotopen, Altgras und Brutrevieren gemäß BNatSchG sowie ThürNatG.

Anlage 1

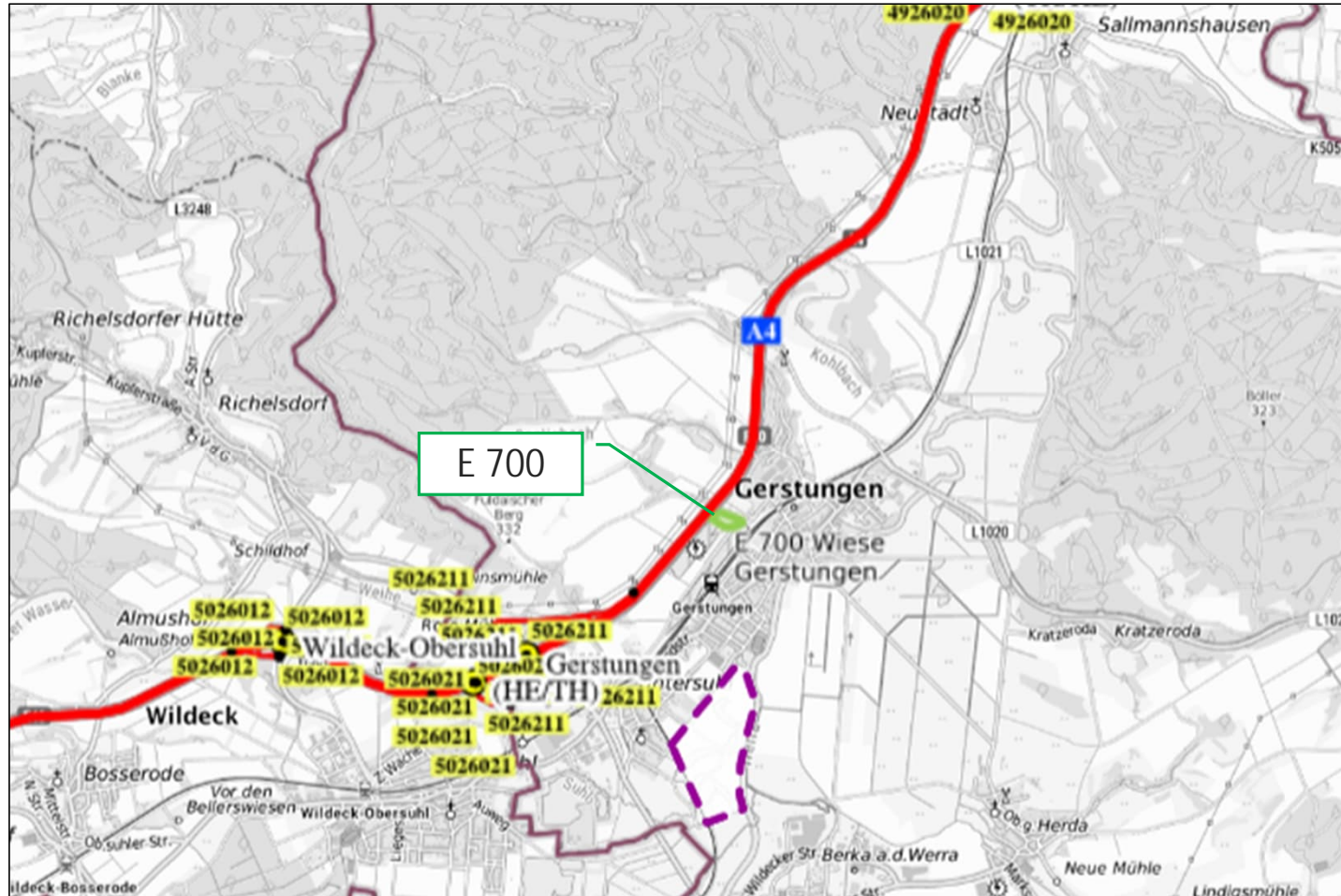
Kurztitel/-bezeichnung	Titel	Ausgabe	FGSV-Nr.	Vertragsbestandteil (X)
Zusätzliche Technische Vertragsbedingungen und Richtlinien				
ZTV La-StB	Zusätzliche Technische Vertragsbedingungen und Richtlinien für Landschaftsbauarbeiten im Straßenbau	2018, ARS-Nr. 15/2019	224	X
ZTV-SA	Zusätzliche Technische Vertragsbedingungen und Richtlinien für Sicherungsarbeiten an Arbeitsstellen an Straßen	1997, ARS-Nr. 7/2024	369	X
ZTV-Baumpflege	Zusätzlich Technische Vertragsbedingungen und Richtlinien für Baumpflege	2017, ARS-Nr. 14/2019	20021	X
M EVB	Merkblatt für die Erhaltung von Verkehrsflächen mit Baumbestand	2019	292	
ZTV LA-StB 18	Zusätzlich Technische Vertragsbedingungen und Richtlinien für Landschaftsbauarbeiten im Straßenbau	2018, ARS-Nr. 15/2019	224	X
Richtlinien				
R SBB	Richtlinien zum Schutz von Bäumen und Vegetationsbeständen bei Baumaßnahmen	2023, ARS-Nr. 28/2023	293/4	X
Richtlinien				
RSA 21	Richtlinien für die Sicherung von Arbeitsstellen an Straßen	2021, ARS-Nr. 24/2021	370	X

Kurztitel/-bezeichnung	Titel	Ausgabe	FGSV-Nr.	Vertragsbestandteil (X)
KrWG	Kreislaufwirtschaftsgesetz - Gesetz zur Förderung der Kreislaufwirtschaft und Sicherung der umweltverträglichen Bewirtschaftung von Abfällen	2012		X
AVV	Verordnung über das Europäische Abfallverzeichnis (Abfallverzeichnis-Verordnung)	2001		X
NachwV	Nachweisverordnung	2020		X
BBodSchV	Bundesbodenschutzverordnung	2021/ 2023		X

Bauprojekt:

16 - 1630 - 1993 - 28901000 - A 4 - BAB A4 Thüringer Zipfel, km 329,5 - 322,3

Übersichtskarte

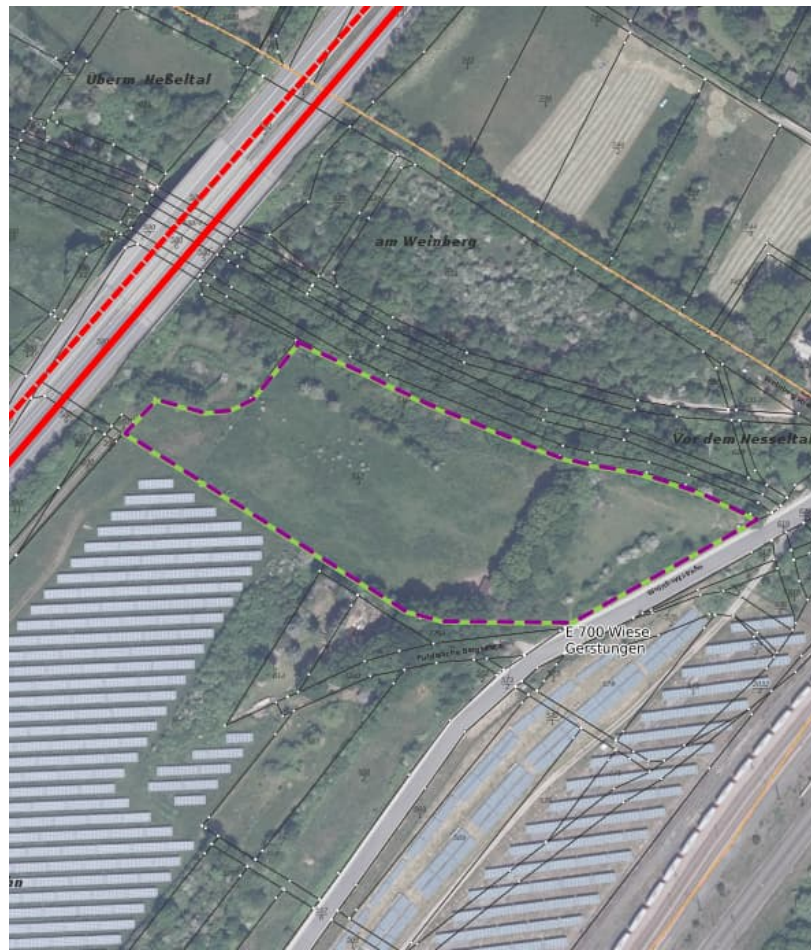


BAB Abschnitt: A 4 - BAB A4 Thüringer Zipfel, km 329,5 - 322,3

A+E Maßnahme: E 700 - Wiese Gerstungen

Gesamtgröße: 16.714 m²

Anfahrt/Standort: <https://maps.app.goo.gl/cRNjtQfnPe1MUdH18>



Unterhaltungspflege	Menge	Beschreibung
	m ²	3.000 2026: Strauchbestand und sonstigen Aufwuchs roden
	m ²	16.700 2026: Extensivfläche mähen, Anfang Juli
	m ²	16.700 2026: Extensivfläche mähen, Mitte September (nach Beweidung)
	m	800 2026: Rückbau Zaun (straßenseits)
	Stk.	150 2026: Lieferung Festzaunpfahl
	m ²	16.700 2027: Extensivfläche mähen, Mitte September (nach Beweidung)
	m ²	16.700 2028: Extensivfläche mähen, Mitte September (nach Beweidung)
	m ²	16.700 2029: Extensivfläche mähen, Mitte September (nach Beweidung)

Hinweis. Fläche wird mit einer extensiven Pferderasse ab Juli/2026 temporär beweidet, Kontakt Frau Fey, Tel.: 0170 549 23 87

Auftraggeber:



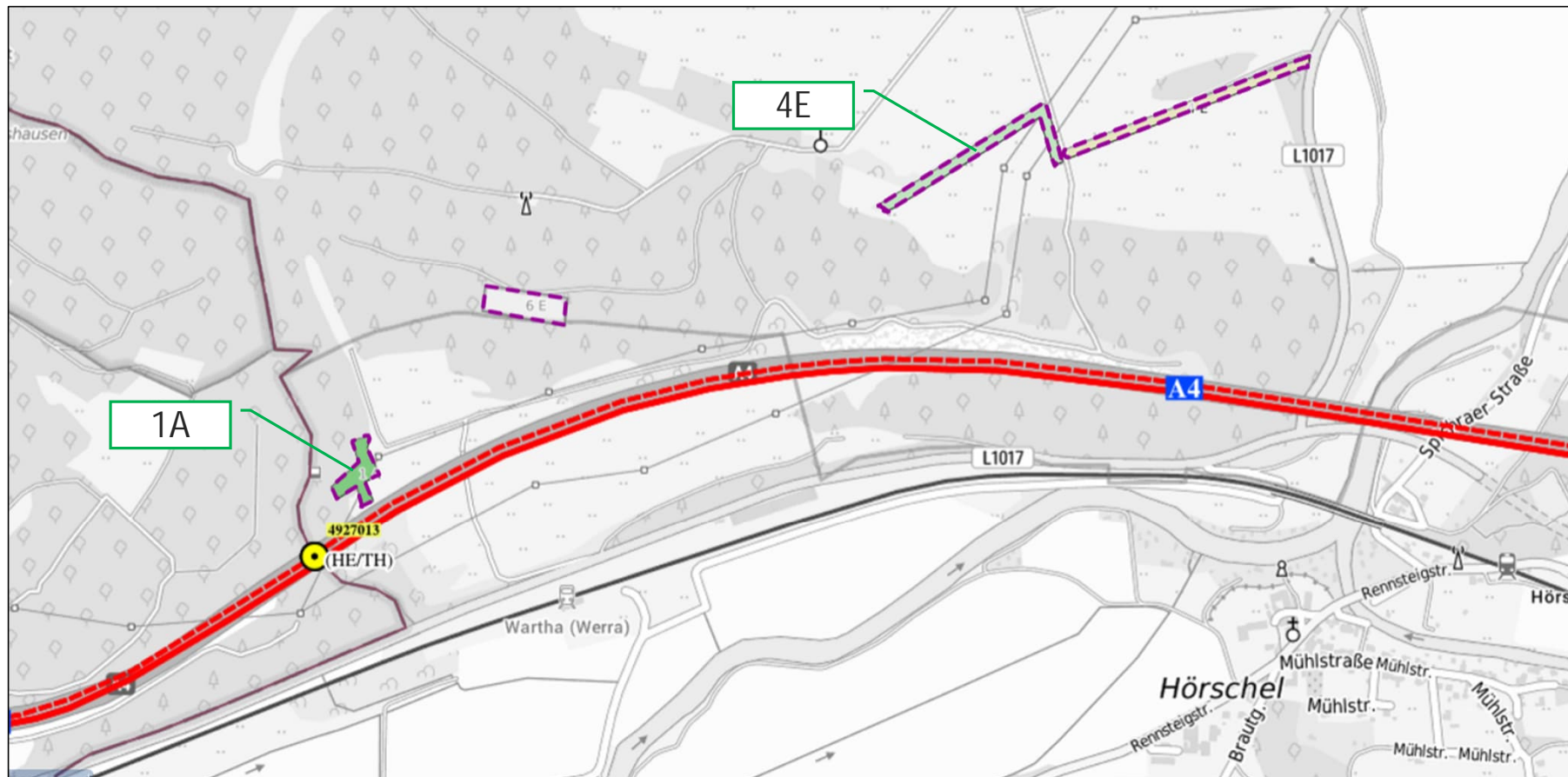
Projekt: A-P0343-00 Psch Unterhaltung Kompensationsmaßnahmen EF
AP343262405 UH-Pflege A/E A4-AM EF 2026-2029

Maßstab: ohne

Datum: Sep 25

Bearbeiter: Ortlepp

Übersichtskarte



BAB Abschnitt: A 4 - BAB A4, Hörschel - LGr.Th/He

A+E Maßnahme: 1A - Ruderalfläche

Gesamtgröße: 4.350 m2

Anfahrt/Standort: <https://maps.app.goo.gl/75Rfd64kRpj8paNN8>



Unterhaltungspflege	Menge	Beschreibung
	m2	1.000 2029: Gehölzbestand entfernen durch auf den Stock setzen Hinweis: Info vorab an Stiftung Naturschutz durch Autobahn

Auftraggeber:



**Die
Autobahn**
Autobahn GmbH des Bundes

Projekt: A-P0343-00 Psch Unterhaltung Kompensationsmaßnahmen EF
AP343262405 UH-Pflege A/E A4-AM EF 2026-2029

Maßstab: ohne

Datum: Sep 25

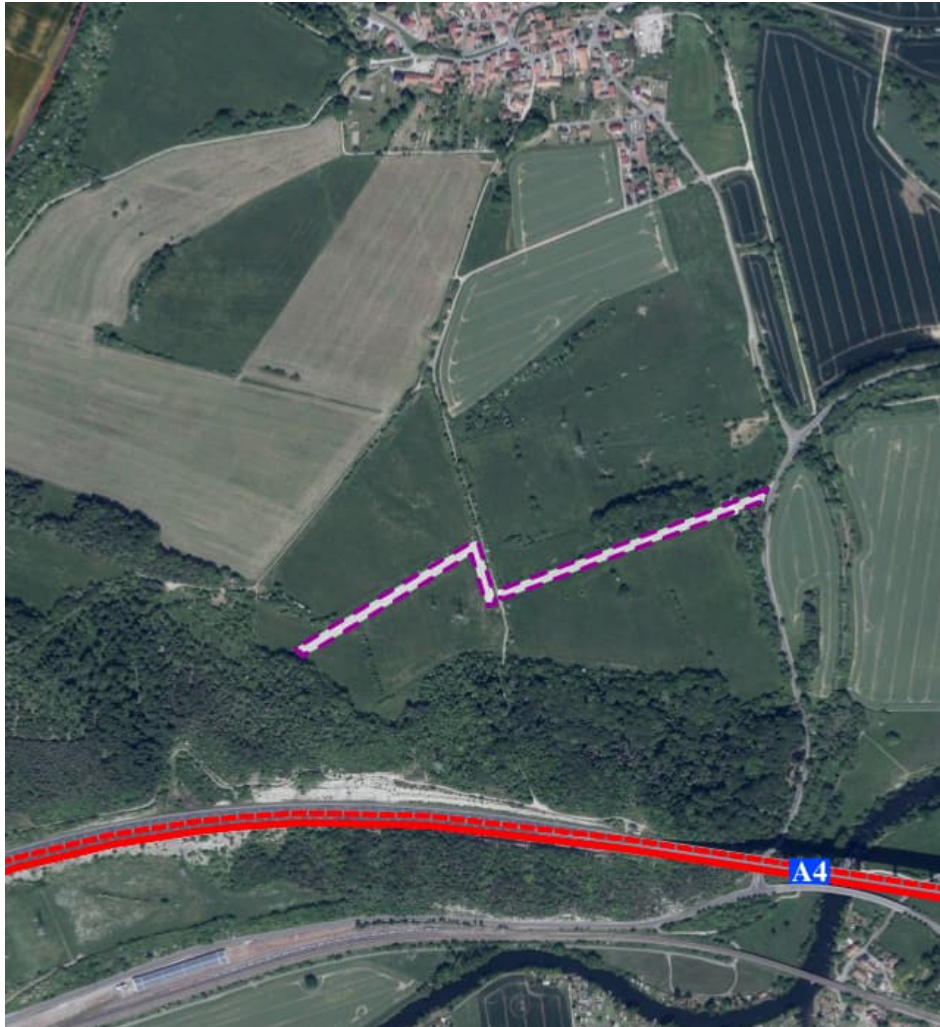
Bearbeiter: Ortlepp

BAB Abschnitt: A 4 - BAB A4, Hörschel - LGGr.Th/He

A+E Maßnahme: 4 E Gehölzhecke Pferdsdorf

Gesamtgröße: 14.280 m²

Anfahrt/Standort: <https://maps.app.goo.gl/NR9mqjWSVL2XrdwD6>



Unterhaltungspflege	Menge	Beschreibung
	m ²	2.000 2029: Gehölzbestand entfernen durch auf den Stock setzen
	m	2.000 2029: Rückbau Verbisschutzzaun, einschließlich Abfahren und Entsorgen, Metall und Holzpfosten
Stk.		1 2029: Rückbau Infoständer, einschließlich Abfahren und Entsorgen
Stk.		28 2029: Kronenschnitt (starker Rückschnitt alter Äste)

Auftraggeber:



**Die
Autobahn**

Autobahn GmbH des Bundes

Projekt: A-P0343-00 Psch Unterhaltung Kompensationsmaßnahmen EF
AP343262405 UH-Pflege A/E A4-AM EF 2026-2029

Maßstab: ohne

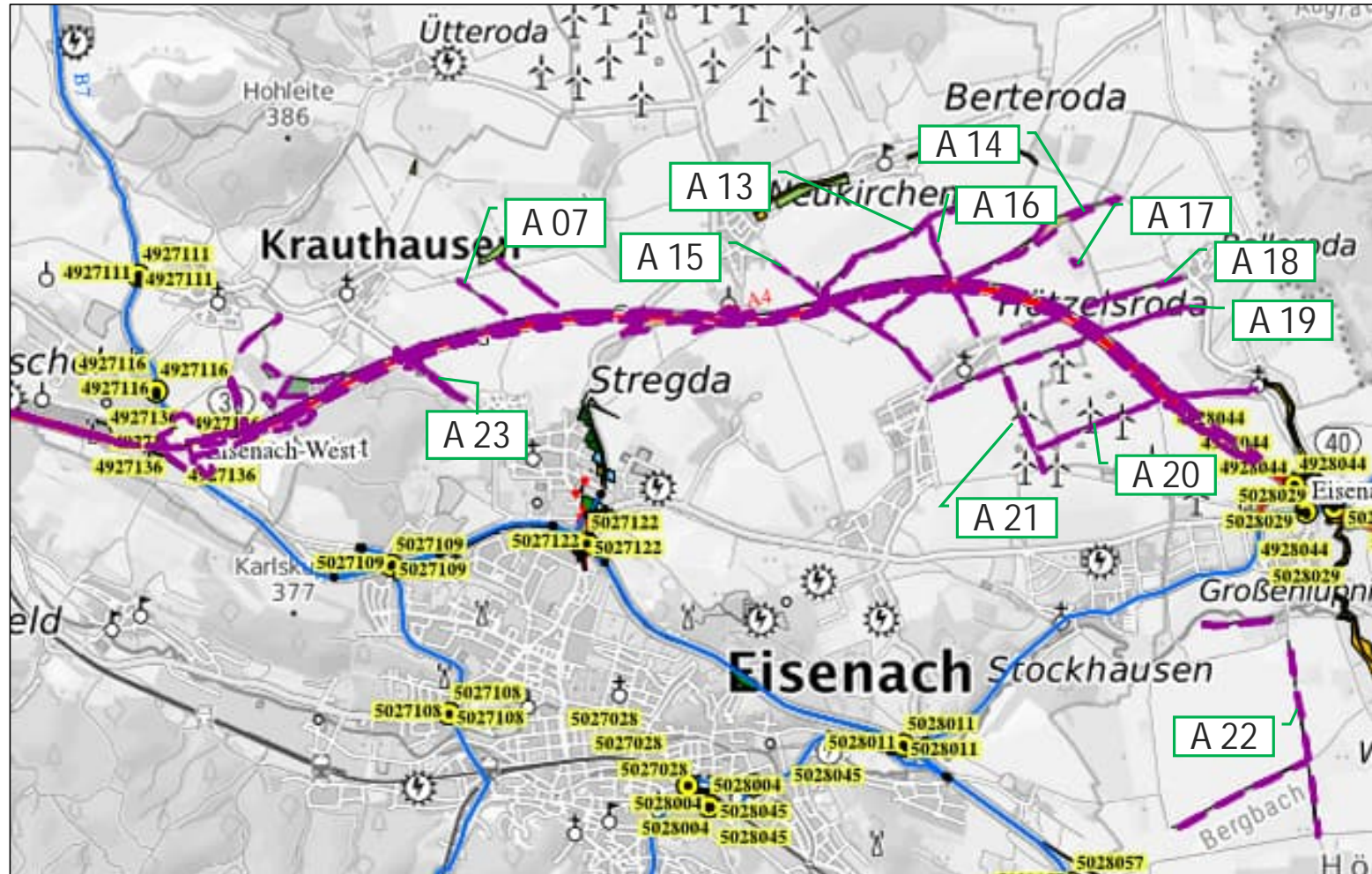
Datum: Sep 25

Bearbeiter: Ortlepp

Bauprojekt:

16 - 1630 - 2004 - 28912100 - A 4 - BAB A4 VKE 5521 Hörselberge
(Östl. Werratalbrücke - AS Eisenach Ost (B84))

Übersichtskarte



BAB Abschnitt: A4 VKE 5521 Hörselberge (Östl. Werratalbrücke - AS Eisenach Ost (B84))

A+E Maßnahme: A 07 - Heckenpflanzungen nördlich Stregda

Gesamtgröße: 6.000 m²

Anfahrt/Standort: <https://maps.app.goo.gl/TVQtTvebzMLKM5ta7>



Unterhaltungspflege	Menge	Beschreibung
	m ²	1.000 2029: Gehölzbestand entfernen durch auf den Stock setzen

Auftraggeber:



**Die
Autobahn**

Autobahn GmbH des Bundes

Projekt: A-P0343-00 Psch Unterhaltung Kompensationsmaßnahmen EF
AP343262405 UH-Pflege A/E A4-AM EF 2026-2029

Maßstab: ohne

Datum: Sep 25

Bearbeiter: Ortlepp

BAB Abschnitt: A4 VKE 5521 Hörselberge (Östl. Werratalbrücke - AS Eisenach Ost (B84))

A+E Maßnahme: A 13 –Krummbach Uferrandgestaltung

Gesamtgröße: 26.680 m2

Anfahrt/Standort: <https://maps.app.goo.gl/9Rp1WdJdaErWfvuG6>



Unterhaltungspflege	Menge	Beschreibung
	m2	1.000 2028: Gehölzbestand entfernen durch auf den Stock setzen
	m2	1.000 2029: Gehölzbestand entfernen durch auf den Stock setzen

Auftraggeber:



**Die
Autobahn**

Autobahn GmbH des Bundes

Projekt: A-P0343-00 Psch Unterhaltung Kompensationsmaßnahmen EF
AP343262405 UH-Pflege A/E A4-AM EF 2026-2029

Maßstab: ohne

Datum: Sep 25

Bearbeiter: Ortlepp

BAB Abschnitt: A4 VKE 5521 Hörselberge (Östl. Werratalbrücke - AS Eisenach Ost (B84))

A+E Maßnahme: A 14 – Erbsbach Uferrandgestaltung

Gesamtgröße: 84.000 m2

Anfahrt/Standort: <https://maps.app.goo.gl/xB2wApFNkv29pmQZA>



Unterhaltungspflege	Menge	Beschreibung
	m2	2.000 2026: Gehölzbestand entfernen durch auf den Stock setzen
	Stk.	10 2026: Kronenpflege
	m2	1.000 2029: Gehölzbestand entfernen durch auf den Stock setzen

Autobahn GmbH des Bundes



Autobahn GmbH des Bundes

Projekt: A-P0343-00 Psch Unterhaltung Kompensationsmaßnahmen EF
AP343262405 UH-Pflege A/E A4-AM EF 2026-2029

Maßstab: ohne

Datum: Sep 25

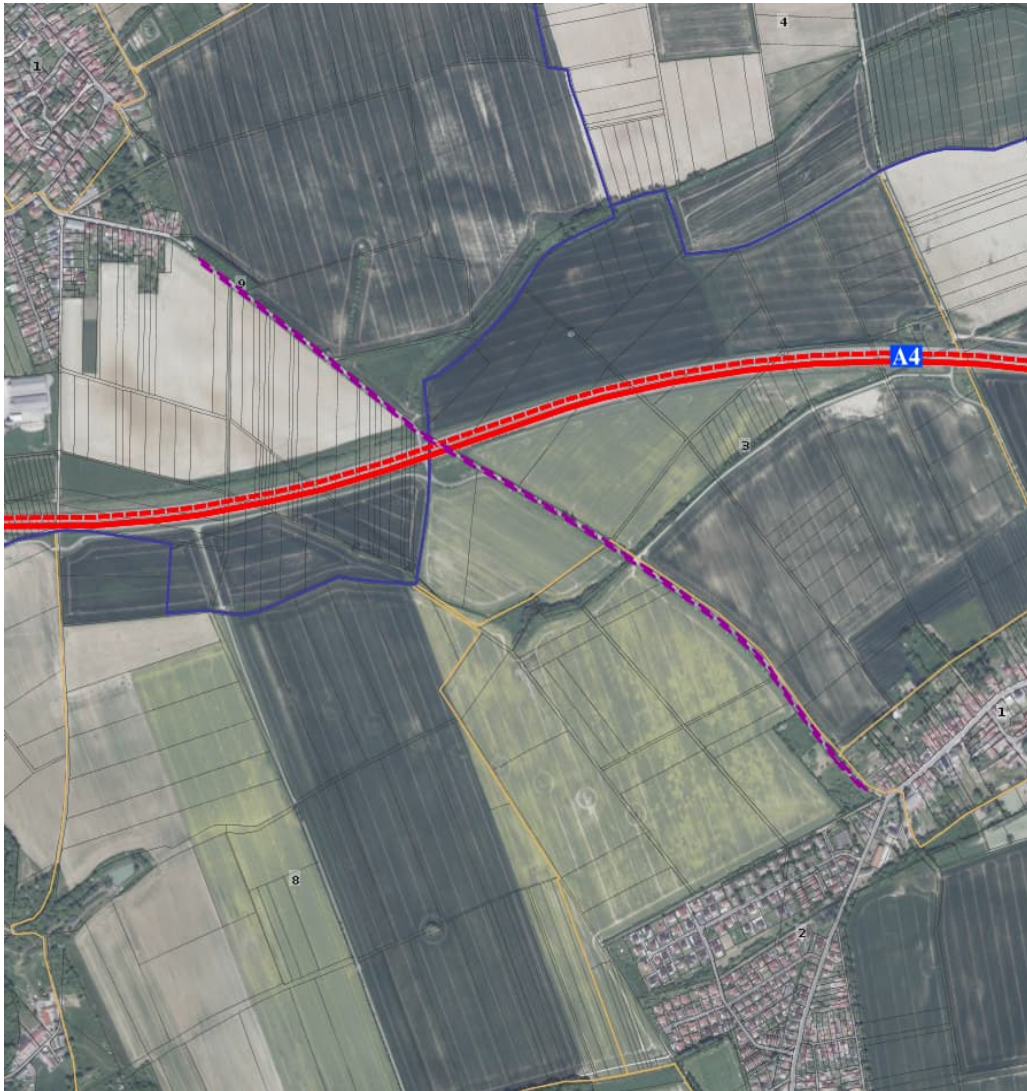
Bearbeiter: Ortlepp

BAB Abschnitt: A4 VKE 5521 Hörselberge (Östl. Werratalbrücke - AS Eisenach Ost (B84))

A+E Maßnahme: A 15 – Wegebepflanzung Neukirchen-Hötzelsroda

Gesamtgröße: 8.000 m²

Anfahrt/Standort: <https://maps.app.goo.gl/29pblGx563ErRC3T6>



Unterhaltungspflege	Menge	Beschreibung
	m ²	2.000 2028: Gehölzbestand entfernen durch auf den Stock setzen

Auftraggeber:



Projekt: A-P0343-00 Psch Unterhaltung Kompensationsmaßnahmen EF
AP343262405 UH-Pflege A/E A4-AM EF 2026-2029

Maßstab: ohne

Datum: Sep 25


Bearbeiter: Ortlepp

BAB Abschnitt: A4 VKE 5521 Hörselberge (Östl. Werratalbrücke - AS Eisenach Ost (B84))

A+E Maßnahme: A 16 – Wegebepflanzung Berteroda

Gesamtgröße: 6.000 m²

Anfahrt/Standort: <https://maps.app.goo.gl/ViEuizXQohfmBzTQ8>



Unterhaltungspflege	Menge	Beschreibung
	m ²	2.000 2028: Gehölzbestand entfernen durch auf den Stock setzen
	m	2.000 2028: Rückbau Verbisschutzzaun, einschließlich Abfahren und Entsorgen
	Stk.	30 2028: Entfernen Stammschutzdraht an Gehölzen

Auftraggeber:



Projekt: A-P0343-00 Psch Unterhaltung Kompensationsmaßnahmen EF
AP343262405 UH-Pflege A/E A4-AM EF 2026-2029

Maßstab: ohne

Datum: Sep 25

Bearbeiter: Ortlepp

BAB Abschnitt: A4 VKE 5521 Hörsselberge (Östl. Werratalbrücke - AS Eisenach Ost (B84))

A+E Maßnahme: A 17 – Bepflanzung

Gesamtgröße: 600 m2

Anfahrt/Standort: <https://maps.app.goo.gl/oU8apwe58hqcmqPc8>



Unterhaltungspflege	Menge	Beschreibung
Stk.		3 2027: Kronenpflege, Prüfen Dreibock, ggf. entfernen, entsorgen
m2	1500	2027: Extensivfläche mähen, Anfang Juli
m2	1500	2027: Extensivfläche mähen, Mitte September
m2	1500	2028: Extensivfläche mähen, Anfang Juli
m2	1500	2028: Extensivfläche mähen, Mitte September
m2	1500	2029: Extensivfläche mähen, Anfang Juli
m2	1500	2029: Extensivfläche mähen, Mitte September

Auftraggeber:



Projekt: A-P0343-00 Psch Unterhaltung Kompensationsmaßnahmen EF
AP343262405 UH-Pflege A/E A4-AM EF 2026-2029

Maßstab: ohne

Datum: Sep 25

Bearbeiter: Ortlepp

BAB Abschnitt: A4 VKE 5521 Hörselberge (Östl. Werratalbrücke - AS Eisenach Ost (B84)

A+E Maßnahme: A 18 – Bepflanzung K2 (Hecken)

Gesamtgröße: 6.738 m2

Anfahrt/Standort: <https://maps.app.goo.gl/Tq45ZPmjj7M5mP5E8>



Unterhaltungspflege

Menge

Beschreibung

m2

2.000 2027: Gehölzbestand entfernen durch auf den Stock setzen

m2

200 2027: Rückbau Verbisschutzzaun, einschließlich Abfahren und Entsorgen

Auftraggeber:



**Die
Autobahn**

Autobahn GmbH des Bundes

Projekt:

A-P0343-00 Psch Unterhaltung Kompensationsmaßnahmen EF

AP343262405 UH-Pflege A/E A4-AM EF 2026-2029

Maßstab:

ohne

Datum:

Sep 25

Bearbeiter:

Ortlepp

BAB Abschnitt: A4 VKE 5521 Hörselberge (Östl. Werratalbrücke - AS Eisenach Ost (B84))

A+E Maßnahme: A 19 – Weihersbach (Ufergehölz)

Gesamtgröße: 25.000 m²

Anfahrt/Standort: <https://maps.app.goo.gl/dCTAe9LmirBHpsp6>



Unterhaltungspflege	Menge	Beschreibung
	m ²	2.000 2027: Gehölzbestand entfernen durch auf den Stock setzen

Auftraggeber:



Projekt: A-P0343-00 Psch Unterhaltung Kompensationsmaßnahmen EF
AP343262405 UH-Pflege A/E A4-AM EF 2026-2029

Maßstab: ohne

Datum: Sep 25

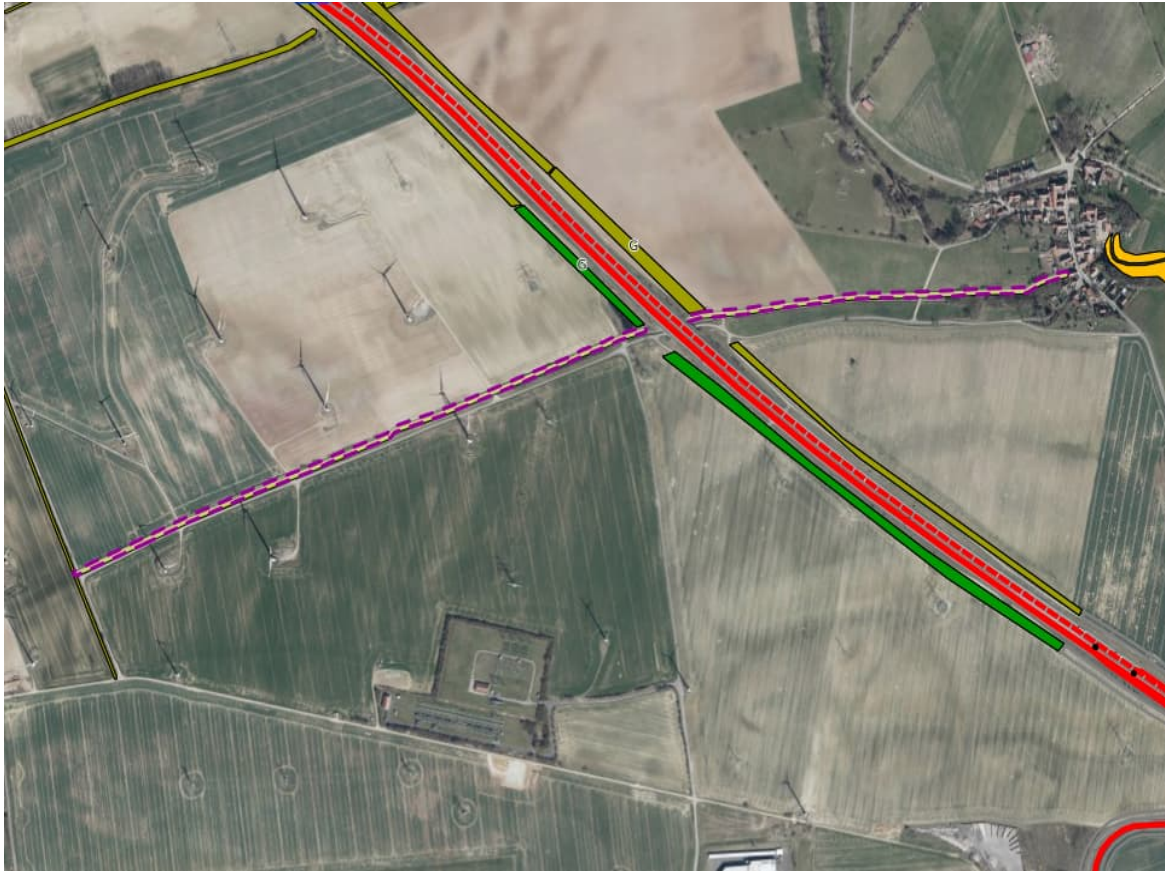
Bearbeiter: Ortlepp

BAB Abschnitt: A4 VKE 5521 Hørselberge (Östl. Werratalbrücke - AS Eisenach Ost (B84)

A+E Maßnahme: A 20 – Uferrandstreifen Am Himmelbach

Gesamtgröße: 18.000 m2

Anfahrt/Standort: <https://maps.app.goo.gl/mU1rMN2FK2BNDHHe7>



Unterhaltungspflege

Menge
m2

Beschreibung
1.000 2029: Gehölzbestand entfernen durch auf den Stock setzen

Auftraggeber:



**Die
Autobahn**

Autobahn GmbH des Bundes

Projekt: A-P0343-00 Psch Unterhaltung Kompensationsmaßnahmen EF
AP343262405 UH-Pflege A/E A4-AM EF 2026-2029

Maßstab: ohne

Datum: Sep 25

Bearbeiter: Ortlepp

BAB Abschnitt: A4 VKE 5521 Hörselberge (Östl. Werratalbrücke - AS Eisenach Ost (B84))

A+E Maßnahme: A 21 – Wegebepflanzung an den Windrädern

Gesamtgröße: 4.000 m²

Anfahrt/Standort: <https://maps.app.goo.gl/wgUmfNAKARsJwYkD6>



Unterhaltungspflege	Menge	Beschreibung
	m ²	1.000 2029: Gehölzbestand entfernen durch auf den Stock setzen

Auftraggeber:



Projekt: A-P0343-00 Psch Unterhaltung Kompensationsmaßnahmen EF
AP343262405 UH-Pflege A/E A4-AM EF 2026-2029

Maßstab: ohne

Datum: Sep 25

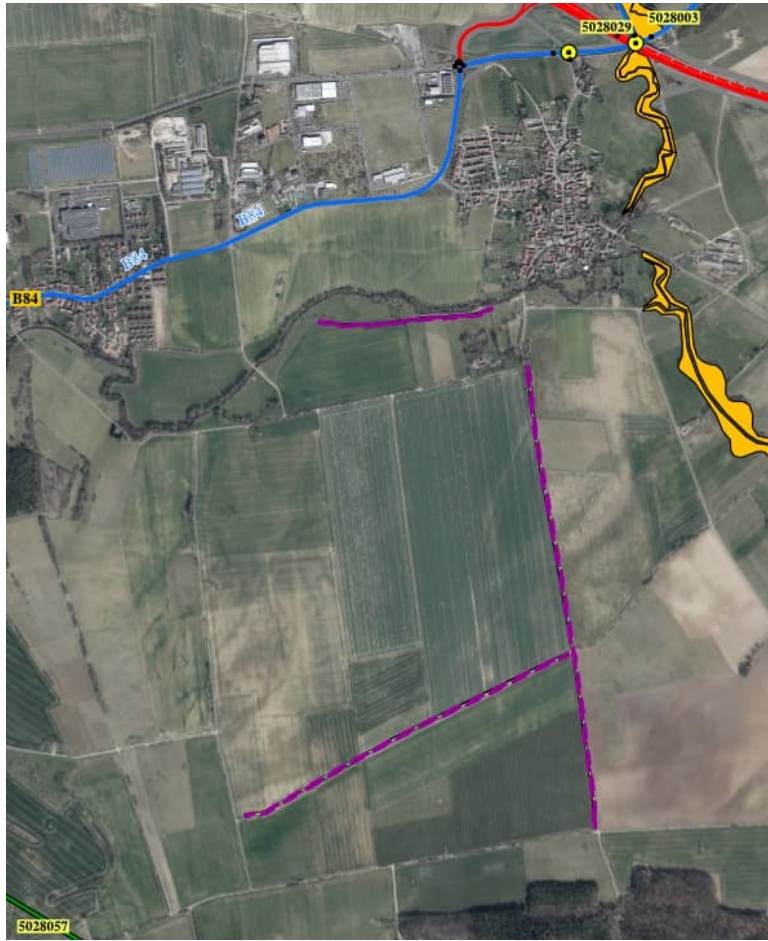
Bearbeiter: Ortlepp

BAB Abschnitt: A4 VKE 5521 Hörselberge (Östl. Werratalbrücke - AS Eisenach Ost (B84)

A+E Maßnahme: A 22 – Bepflanzung von 3 Wegen bei Großenlupnitz

Gesamtgröße: 18.000 m²

Anfahrt/Standort: <https://maps.app.goo.gl/FPMQe43TncwEpHZHA>



Unterhaltungspflege

Menge
m²

Beschreibung

2.000 2029: Gehölzbestand entfernen durch auf den Stock setzen

Auftraggeber:



**Die
Autobahn**

Autobahn GmbH des Bundes

Projekt: A-P0343-00 Psch Unterhaltung Kompensationsmaßnahmen EF
AP343262405 UH-Pflege A/E A4-AM EF 2026-2029

Maßstab: ohne

Datum: Sep 25

Bearbeiter: Ortlepp

BAB Abschnitt: A4 VKE 5521 Hörselberge (Östl. Werratalbrücke - AS Eisenach Ost (B84))

A+E Maßnahme: A 23 – Heckenpflanzung an der z.T. verlegten K3

Gesamtgröße: 3.400 m2

Anfahrt/Standort: <https://maps.app.goo.gl/JDa6H74g6vttJpjs6>



Unterhaltungspflege	Menge	Beschreibung
	m2	1.000 2029: Gehölzbestand entfernen durch auf den Stock setzen

Auftraggeber:



Projekt: A-P0343-00 Psch Unterhaltung Kompensationsmaßnahmen EF
AP343262405 UH-Pflege A/E A4-AM EF 2026-2029

Maßstab: ohne

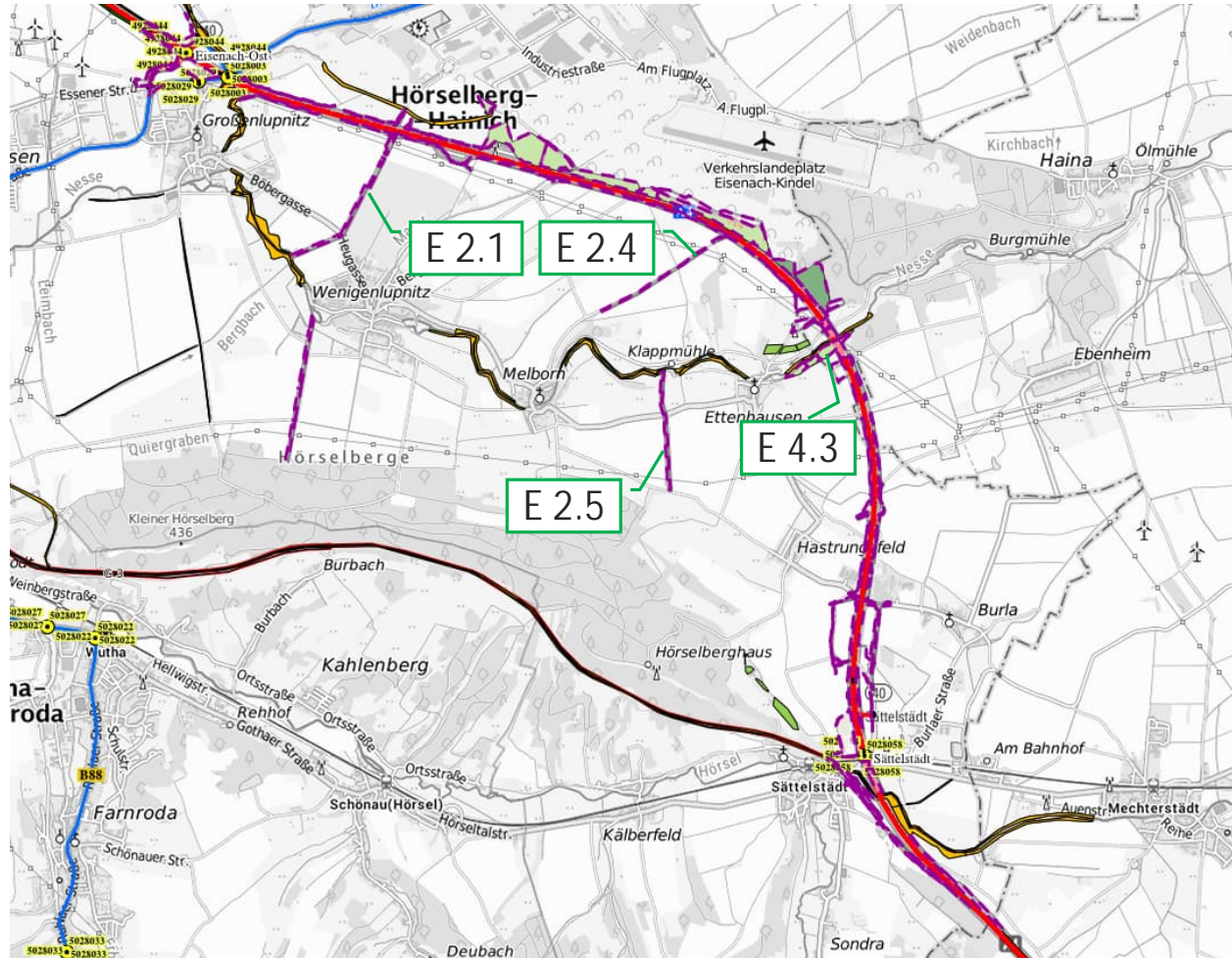
Datum: Sep 25

Bearbeiter: Ortlepp

Bauprojekt:

16 - 1630 - 2004 - 28912100 - A 4 - VKE 5522 Hørselberge (AS Eisenach Ost - Sätelstedt)

Übersichtskarte



BAB Abschnitt: A 4 - VKE 5522 Hørselberge (AS Eisenach Ost - Sätelstedt)


A+E Maßnahme: E 2.1-Hecke-Brachestreifen nördlich Wenigenlupnitz

Gesamtgröße: 20.374 m2

Anfahrt/Standort: <https://maps.app.goo.gl/hW3ZVymmJNKHbpbu8>



Unterhaltungspflege	Menge	Beschreibung
	m2	1.000 2029: Gehölzbestand entfernen durch auf den Stock setzen

Auftraggeber:  Die Autobahn GmbH des Bundes	Projekt:	A-P0343-00 Psch Unterhaltung Kompensationsmaßnahmen EF AP343262405 UH-Pflege A/E A4-AM EF 2026-2029
	Maßstab:	ohne
	Datum:	Sep 25
	Bearbeiter:	Ortlepp

BAB Abschnitt: A 4 - VKE 5522 Hörselberge (AS Eisenach Ost - Sättelstedt)

A+E Maßnahme: E 2.4 - Hecke-Brachestreifen nordöstlich von Melborn

Gesamtgröße: 10.000 m2

Anfahrt/Standort: <https://maps.app.goo.gl/7yvt3uNE8bPqd1MR9>



Unterhaltungspflege	Menge	Beschreibung
	m2	2.000 2029: Gehölzbestand entfernen durch auf den Stock setzen

Auftraggeber:



Projekt:	A-P0343-00 Psch Unterhaltung Kompensationsmaßnahmen EF AP343262405 UH-Pflege A/E A4-AM EF 2026-2029
Maßstab:	ohne
Datum:	Sep 25
Bearbeiter:	Ortlepp

BAB Abschnitt: A 4 - VKE 5522 Hørselberge (AS Eisenach Ost - Sättelstedt)

A+E Maßnahme: E 2.5 - Hecke-Brachestreifen westlich von Ettenhausen

Gesamtgröße: 18.900 m²

Anfahrt/Standort: <https://maps.app.goo.gl/k9f3vazc8f2KREJY7>



Unterhaltungspflege

Menge
m²

Beschreibung

1.000 2029: Gehölzbestand entfernen durch auf den Stock setzen

Auftraggeber:



**Die
Autobahn**

Autobahn GmbH des Bundes

Projekt: A-P0343-00 Psch Unterhaltung Kompensationsmaßnahmen EF
AP343262405 UH-Pflege A/E A4-AM EF 2026-2029

Maßstab: ohne

Datum: Sep 25

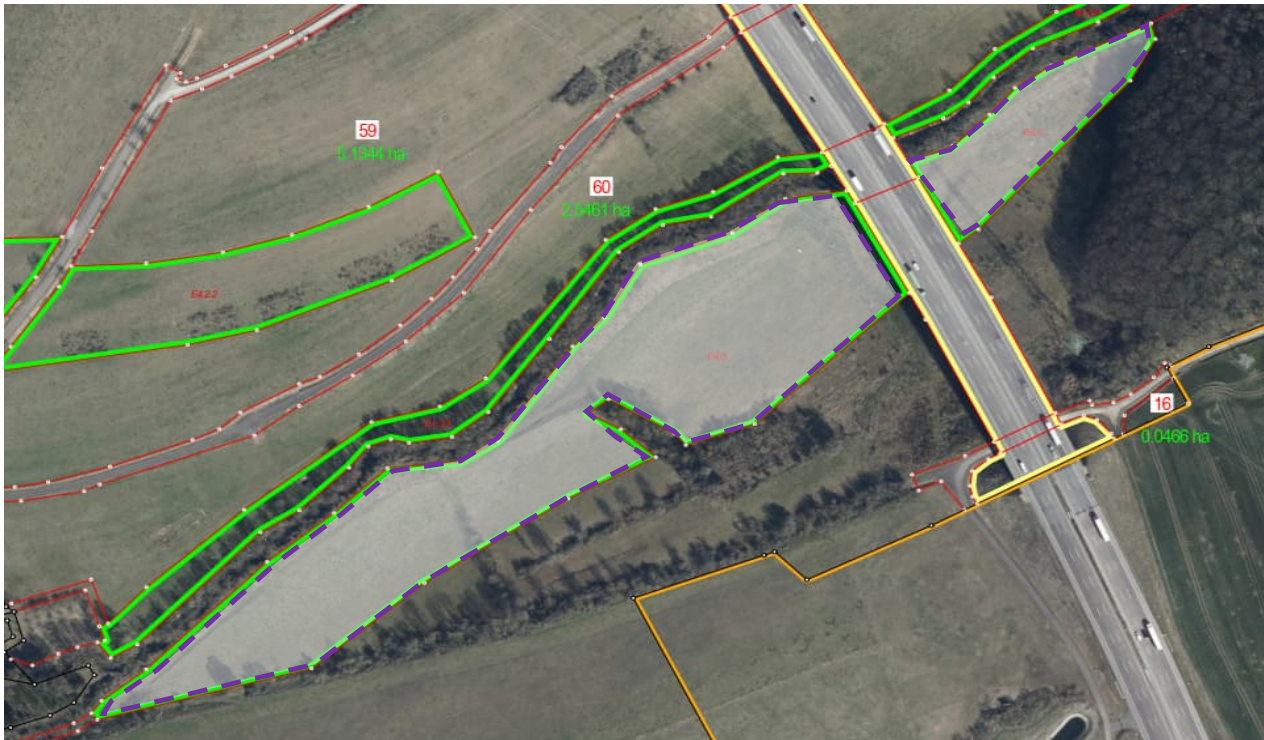
Bearbeiter: Ortlepp

BAB Abschnitt: A 4 - VKE 5522 Hørselberge (AS Eisenach Ost - Sättelstedt)

A+E Maßnahme: E 4.3 – Grünland Nesseaue (östl. Ettenhausen)

Gesamtgröße: 29.400 m3

Anfahrt/Standort: <https://maps.app.goo.gl/EEscR2SnmR5JsMBbA>



Unterhaltungspflege	Menge	Beschreibung
	m2	30.000 2027: Biotopfläche entkusseln (Gehölzaufwuchs entfernen). Neigung 1:2 bis 1:3
	m2	30.000 2029: Biotopfläche entkusseln (Gehölzaufwuchs entfernen). Neigung 1:2 bis 1:3

**Hinweis: Fläche wird temporär mit Rindern beweidet.
Kontakt Frau S. Bergemann, Tel.: 0160 958 232 19**

Auftraggeber:



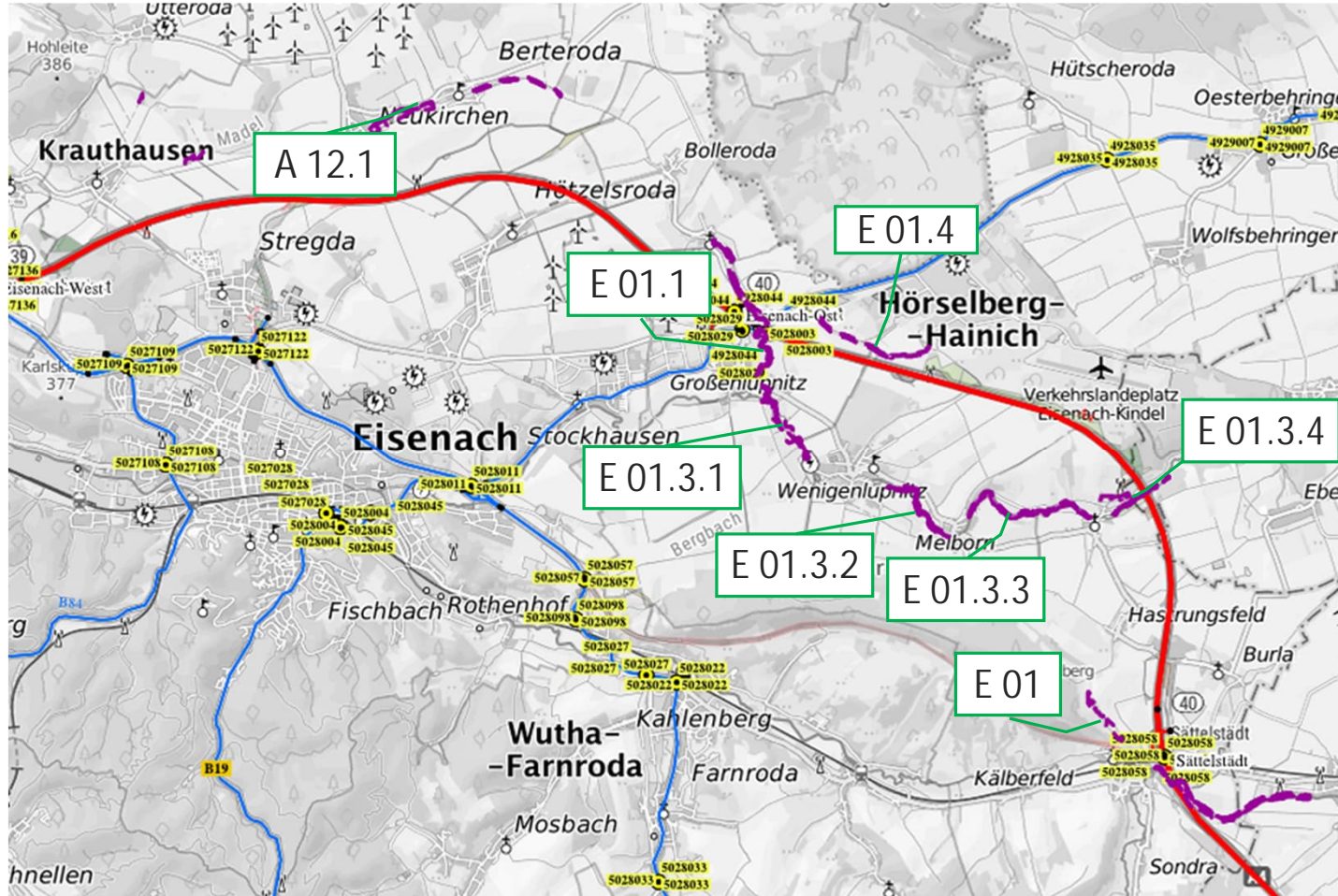
**Die
Autobahn**
Autobahn GmbH des Bundes

Projekt:	A-P0343-00 Psch Unterhaltung Kompensationsmaßnahmen EF AP343262405 UH-Pflege A/E A4-AM EF 2026-2029
Maßstab:	ohne
Datum:	Sep 25
Bearbeiter:	Ortlepp

Bauprojekt:

16 - 1630 - 2004 - 28912100 – A 4 –BAB A4 Hørselberge VKE 552-1 u. -2, trassenfern

Übersichtskarte



BAB Abschnitt: A 4 –BAB A4 Hörselberge VKE 552-1 u. -2, trassenfern

A+E Maßnahme: A 12.1 - Entwicklung Uferrandstreifen an der "Böber"

Gesamtgröße: 46.702 m2

Anfahrt/Standort: <https://maps.app.goo.gl/ZTcpgBWdviwVdixG9>



Unterhaltungspflege	Menge	Beschreibung
	m2	2.000 2028: Gehölzbestand entfernen durch auf den Stock setzen

Auftraggeber:



Projekt: A-P0343-00 Psch Unterhaltung Kompensationsmaßnahmen EF
AP343262405 UH-Pflege A/E A4-AM EF 2026-2029
Maßstab: ohne
Datum: Sep 25
Bearbeiter: Ortlepp

BAB Abschnitt: A 4 –BAB A4 Hörselberge VKE 552-1 u. -2, trassenfern

A+E Maßnahme: E 1 - Magerrasen-Wacholderheide

Gesamtgröße: 24.275 m²

Anfahrt/Standort: <https://maps.app.goo.gl/HxdRcjH24fiymgX7>



Unterhaltungspflege	Menge	Beschreibung
	m ²	18.000 2026: Biotopfläche entkusseln (Gehölzaufwuchs entfernen). Neigung 1:2 bis 1:3
	m ²	25.000 2026: Extensivwiese mähen, Wiese, Neigung 1:2 bis 1:3 vor oder nach Beweidung
	m ²	25.000 2027: Extensivwiese mähen, Wiese, Neigung 1:2 bis 1:3 vor oder nach Beweidung
	m ²	18.000 2028: Biotopfläche entkusseln (Gehölzaufwuchs entfernen). Neigung 1:2 bis 1:3
	m ²	25.000 2028: Extensivwiese mähen, Wiese, Neigung 1:2 bis 1:3 vor oder nach Beweidung
	m ²	25.000 2029: Extensivwiese mähen, Wiese, Neigung 1:2 bis 1:3 vor oder nach Beweidung

Hinweis: Fläche wird mit Rindern temporär beweidet,
Kontakt Herr Wolf, Tel. 0160 963 967 12

Auftraggeber:



**Die
Autobahn**

Autobahn GmbH des Bundes

Projekt: A-P0343-00 Psch Unterhaltung Kompensationsmaßnahmen EF
AP343262405 UH-Pflege A/E A4-AM EF 2026-2029

Maßstab: ohne

Datum: Sep 25

Bearbeiter: Ortlepp

BAB Abschnitt: A 4 –BAB A4 Hörselberge VKE 552-1 u. -2, trassenfern

A+E Maßnahme: E 1.1 - Entwicklung Uferrandstreifen an der "Böber"

Gesamtgröße: 89.326 m2

Anfahrt/Standort: <https://maps.app.goo.gl/LDkizM2j5o2ZRWjB6>



Unterhaltungspflege

Menge

Beschreibung

m2

2.000 2028: Gehölzbestand entfernen durch auf den Stock setzen

m2

2.000 2029: Gehölzbestand entfernen durch auf den Stock setzen

Auftraggeber:



**Die
Autobahn**

Autobahn GmbH des Bundes

Projekt:

A-P0343-00 Psch Unterhaltung Kompensationsmaßnahmen EF
AP343262405 UH-Pflege A/E A4-AM EF 2026-2029

Maßstab:

ohne

Datum:

Sep 25

Bearbeiter:

Ortlepp

BAB Abschnitt: A 4 –BAB A4 Hørselberge VKE 552-1 u. -2, trassenfern

A+E Maßnahme: E 01.3.1 - Entwicklung Uferrandstreifen an der "Nesse"

Gesamtgröße: 29.492 m2

Anfahrt/Standort: <https://maps.app.goo.gl/EquoT8p8eMY7Hyuq9>



Unterhaltungspflege

Menge
m2

Beschreibung

2.000 2028: Gehölzbestand entfernen durch auf den Stock setzen

Auftraggeber:

 **Die
Autobahn**
Autobahn GmbH des Bundes

Projekt: A-P0343-00 Psch Unterhaltung Kompensationsmaßnahmen EF
AP343262405 UH-Pflege A/E A4-AM EF 2026-2029

Maßstab: ohne

Datum: Sep 25

Bearbeiter: Ortlepp

BAB Abschnitt: A 4 –BAB A4 Hørselberge VKE 552-1 u. -2, trassenfern

A+E Maßnahme: E 01.3.2 - Entwicklung Uferrandstreifen an der „Nesse“

Gesamtgröße: 35.606 m2

Anfahrt/Standort: <https://maps.app.goo.gl/7Rv5vJmFW7SUCS4M6>



Unterhaltungspflege	Menge	Beschreibung
	m2	2.000 2028: Gehölzbestand entfernen durch auf den Stock setzen
	m2	2.000 2029: Gehölzbestand entfernen durch auf den Stock setzen

Auftraggeber:



Projekt: A-P0343-00 Psch Unterhaltung Kompensationsmaßnahmen EF AP343262405 UH-Pflege A/E A4-AM EF 2026-2029

Maßstab: ohne

Datum: Sep 25

Bearbeiter: Ortlepp

BAB Abschnitt: A 4 –BAB A4 Hörselberge VKE 552-1 u. -2, trassenfern

A+E Maßnahme: E 01.3.3 - Entwicklung Uferrandstreifen an der „Nesse“

Gesamtgröße: 47.666 m2

Anfahrt/Standort: <https://maps.app.goo.gl/rH7HgSFGjjwp12SL6>



Unterhaltungspflege	Menge	Beschreibung
	m2	2.000 2028: Gehölzbestand entfernen durch auf den Stock setzen
	m2	2.000 2029: Gehölzbestand entfernen durch auf den Stock setzen

Auftraggeber:

 **Die
Autobahn**
Autobahn GmbH des Bundes

Projekt: A-P0343-00 Psch Unterhaltung Kompensationsmaßnahmen EF
AP343262405 UH-Pflege A/E A4-AM EF 2026-2029

Maßstab: ohne

Datum: Sep 25

Bearbeiter: Ortlepp

BAB Abschnitt: A 4 –BAB A4 Hørselberge VKE 552-1 u. -2, trassenfern

A+E Maßnahme: E 01.3.4 - Entwicklung Uferrandstreifen an der „Nesse“

Gesamtgröße: 23.271 m2

Anfahrt/Standort: <https://maps.app.goo.gl/u3aaa7u9zcgAcux98>



Unterhaltungspflege	Menge	Beschreibung
	m2	2.000 2028: Gehölzbestand entfernen durch auf den Stock setzen

Auftraggeber:



Projekt: A-P0343-00 Psch Unterhaltung Kompensationsmaßnahmen EF
AP343262405 UH-Pflege A/E A4-AM EF 2026-2029

Maßstab: ohne

Datum: Sep 25

Bearbeiter: Ortlepp

BAB Abschnitt: A 4 –BAB A4 Hörselberge VKE 552-1 u. -2, trassenfern

A+E Maßnahme: E 01.4 - Entwicklung Uferrandstreifen an der „Hörsel“

Gesamtgröße: 90.374 m2

Anfahrt/Standort: <https://maps.app.goo.gl/JWiXDVnCr4b69o5J6>



Unterhaltungspflege	Menge	Beschreibung
	m2	2.000 2028: Gehölzbestand entfernen durch auf den Stock setzen
	m2	2.000 2029: Gehölzbestand entfernen durch auf den Stock setzen

Auftraggeber:



Projekt: A-P0343-00 Psch Unterhaltung Kompensationsmaßnahmen EF
AP343262405 UH-Pflege A/E A4-AM EF 2026-2029

Maßstab: ohne

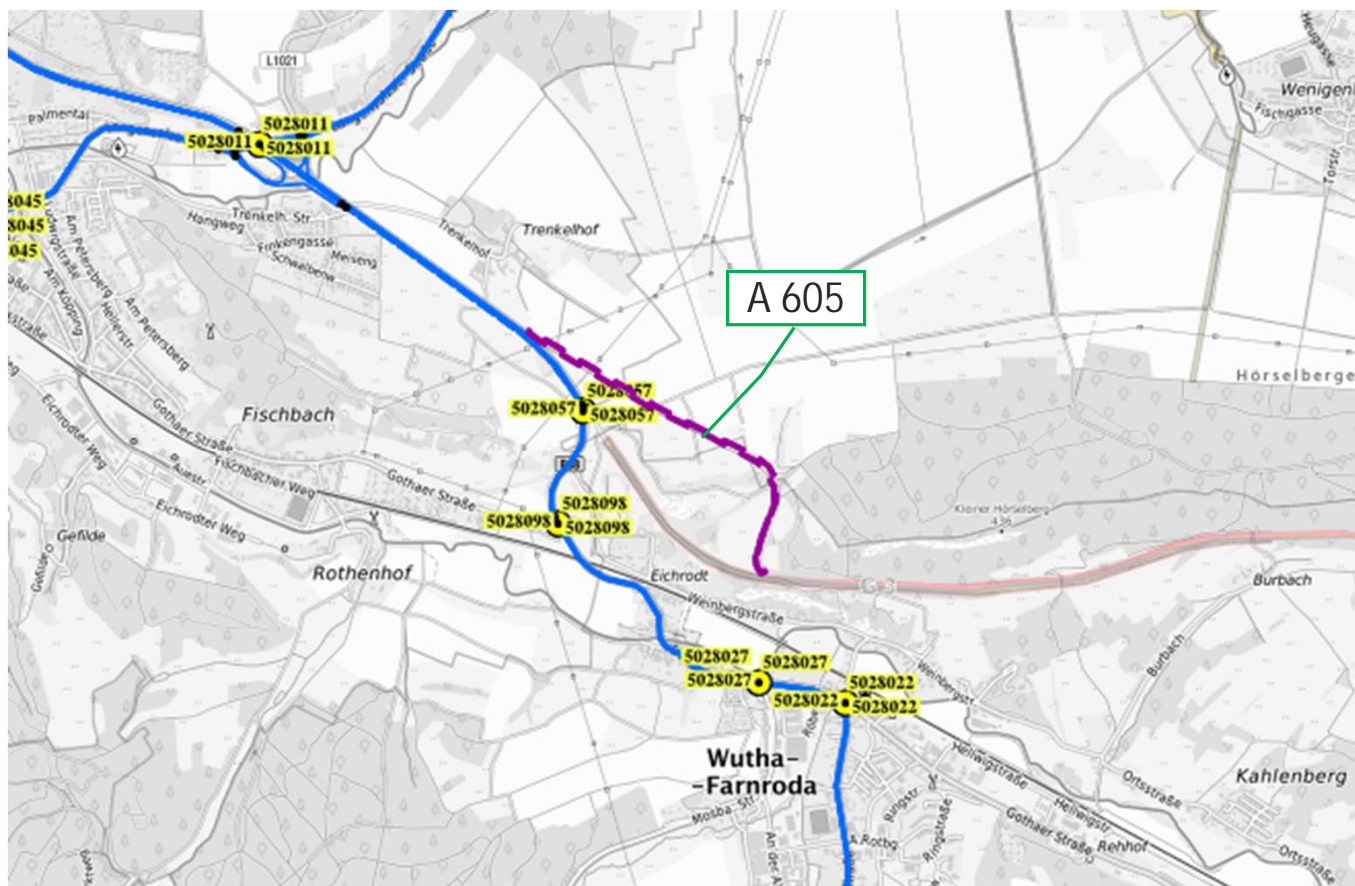
Datum: Sep 25

Bearbeiter: Ortlepp

Bauprojekt:

16 - 1630 - 1900 - 28912100 - A 4 - BAB A4,
Rückbau der Behelfsautobahn westlich der Hörselberge

Übersichtskarte



BAB Abschnitt: BAB A4, Rückbau der Behelfsautobahn westlich der Hörselberge

A+E Maßnahme: A 605 – Rückbau BAB A4

Gesamtgröße: 32.000 m²

Anfahrt/Standort: <https://maps.app.goo.gl/wo7g9QLqTCyzFbZE9>



Unterhaltungspflege	Menge	Beschreibung
	m ²	2.000 2028: Gehölzbestand entfernen durch auf den Stock setzen

Auftraggeber:



Projekt: A-P0343-00 Psch Unterhaltung Kompensationsmaßnahmen EF
AP343262405 UH-Pflege A/E A4-AM EF 2026-2029

Maßstab: ohne

Datum: Sep 25

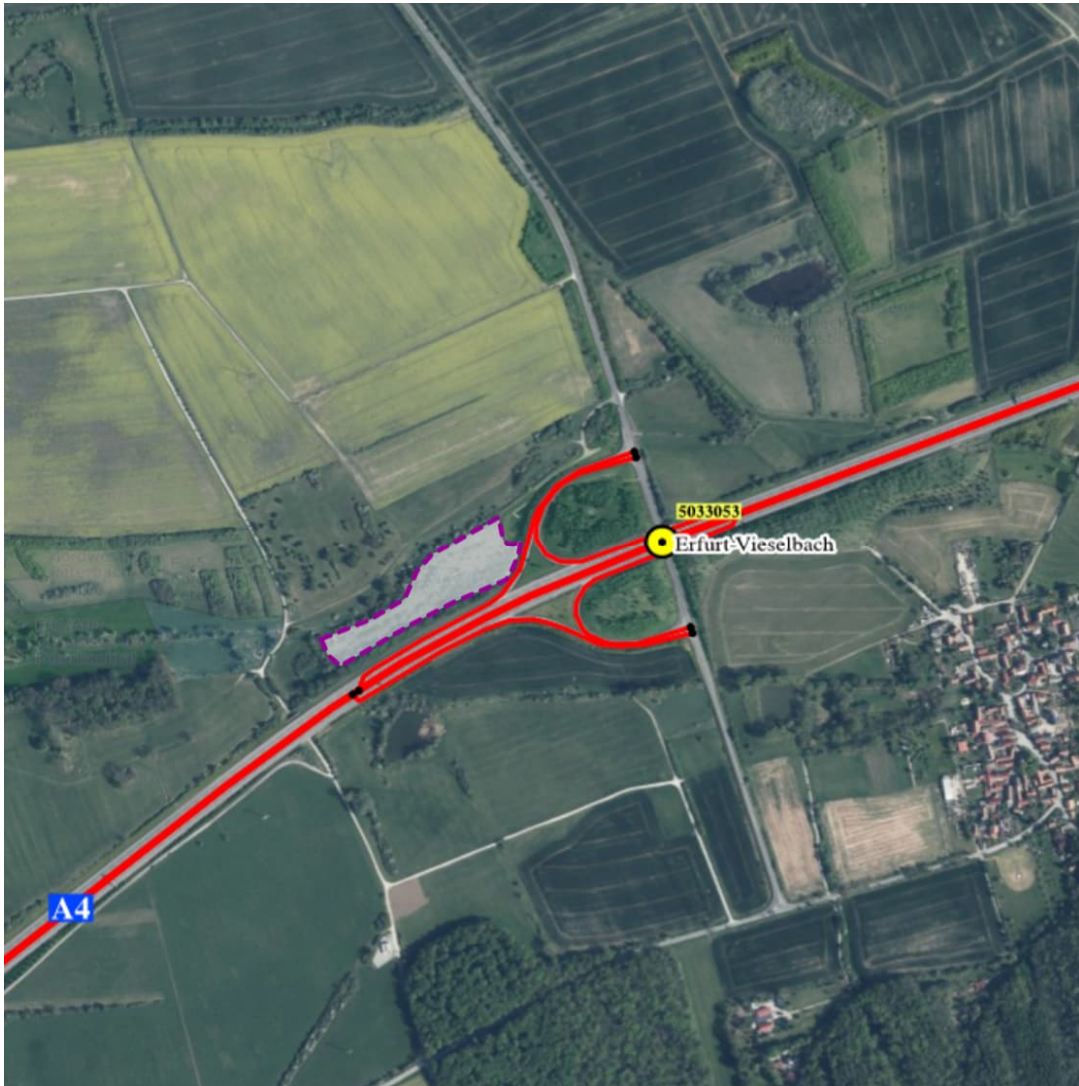
Bearbeiter: Ortlepp

BAB Abschnitt: BAB A4, Erfurt Ost-Eichelborn, Abschnitt B

A+E Maßnahme: A 02 - Wiese nordwestlich AS Eichelborn

Gesamtgröße: 19.193 m2

Anfahrt/Standort: <https://maps.app.goo.gl/CQeukGdneTYxqb5R8>



Unterhaltungspflege	Menge	Beschreibung
	m2	2.000 2027: Gehölzbestand entfernen durch auf den Stock setzen

Auftraggeber:



**Die
Autobahn**

Autobahn GmbH des Bundes

Projekt: A-P0343-00 Psch Unterhaltung Kompensationsmaßnahmen EF
AP343262405 UH-Pflege A/E A4-AM EF 2026-2029

Maßstab: ohne

Datum: Sep 25

Bearbeiter: Ortlepp

BAB Abschnitt: BAB A4, Erfurt Ost-Eichelborn, Abschnitt B

A+E Maßnahme: A 03 - Streuobstwiese

Gesamtgröße: 10.000 m²

Anfahrt/Standort: <https://maps.app.goo.gl/sExSztNwQKEVbbhm9>



Unterhaltungspflege

Menge

Beschreibung

Stk.	40	2027: Kronenpflege (starker Rückschnitt alter Äste)
Stk.	40	2028: Kronenpflege (Auslichtungs- und Pflegeschnitt)
Stk.	40	2029: Kronenpflege (Auslichtungs- und Pflegeschnitt)

Auftraggeber:



**Die
Autobahn**

Autobahn GmbH des Bundes

Projekt: A-P0343-00 Psch Unterhaltung Kompensationsmaßnahmen EF
AP343262405 UH-Pflege A/E A4-AM EF 2026-2029

Maßstab: ohne

Datum: Sep 25

Bearbeiter: Ortlepp

BAB Abschnitt: BAB A4, Erfurt Ost-Eichelborn, Abschnitt B

A+E Maßnahme: A 05 - Hecken nordwestlich Peterbach

Gesamtgröße: 16.961 m2

Anfahrt/Standort: <https://maps.app.goo.gl/GwWRccPTebXhrkHv9>



Unterhaltungspflege	Menge	Beschreibung
	m2	4.000 2027: Gehölzbestand entfernen durch auf den Stock setzen

Auftraggeber:



**Die
Autobahn**

Autobahn GmbH des Bundes

Projekt: A-P0343-00 Psch Unterhaltung Kompensationsmaßnahmen EF
AP343262405 UH-Pflege A/E A4-AM EF 2026-2029

Maßstab: ohne

Datum: Sep 25

Bearbeiter: Ortlepp

BAB Abschnitt: BAB A4, Erfurt Ost-Eichelborn, Abschnitt B

A+E Maßnahme: E 05 - Hecken nordöstlich Peterbach

Gesamtgröße: 34.278 m2

Anfahrt/Standort: <https://maps.app.goo.gl/oG7LFNGe1YErQiyM7>



Unterhaltungspflege	Menge	Beschreibung
	m2	2.000 2027: Gehölzbestand entfernen durch auf den Stock setzen
	m2	2.000 2029: Gehölzbestand entfernen durch auf den Stock setzen

Auftraggeber:



**Die
Autobahn**

Autobahn GmbH des Bundes

Projekt: A-P0343-00 Psch Unterhaltung Kompensationsmaßnahmen EF
AP343262405 UH-Pflege A/E A4-AM EF 2026-2029

Maßstab: ohne

Datum: Sep 25

Bearbeiter: Ortlepp

BAB Abschnitt: BAB A4, Erfurt Ost-Eichelborn, Abschnitt B

A+E Maßnahme: A4/ E15 - Wiesen und Hecken nordöstlich AS

Gesamtgröße: 149.183 m2

Anfahrt/Standort: <https://maps.app.goo.gl/Cyg5TzZzvFr8FL8SA>



Unterhaltungspflege	Menge	Beschreibung
	m2	4.000 2027: Gehölzbestand entfernen durch auf den Stock setzen
	m2	4.000 2029: Gehölzbestand entfernen durch auf den Stock setzen

Auftraggeber:



Projekt: A-P0343-00 Psch Unterhaltung Kompensationsmaßnahmen EF
AP343262405 UH-Pflege A/E A4-AM EF 2026-2029

Maßstab: ohne

Datum: Sep 25

Bearbeiter: Ortlepp

BAB Abschnitt: BAB A4, Erfurt Ost-Eichelborn, Abschnitt B

A+E Maßnahme: A/E 16 - Sonnenberg, Erdfall neben Straße

Gesamtgröße: 37.530 m²

Anfahrt/Standort: <https://maps.app.goo.gl/3aLirib3ArCT41zo8>



Unterhaltungspflege	Menge	Beschreibung
	m ²	2.000 2027: Gehölzbestand entfernen durch auf den Stock setzen
	m ²	2.000 2029: Gehölzbestand entfernen durch auf den Stock setzen

Auftraggeber:



Projekt: A-P0343-00 Psch Unterhaltung Kompensationsmaßnahmen EF
AP343262405 UH-Pflege A/E A4-AM EF 2026-2029

Maßstab: ohne

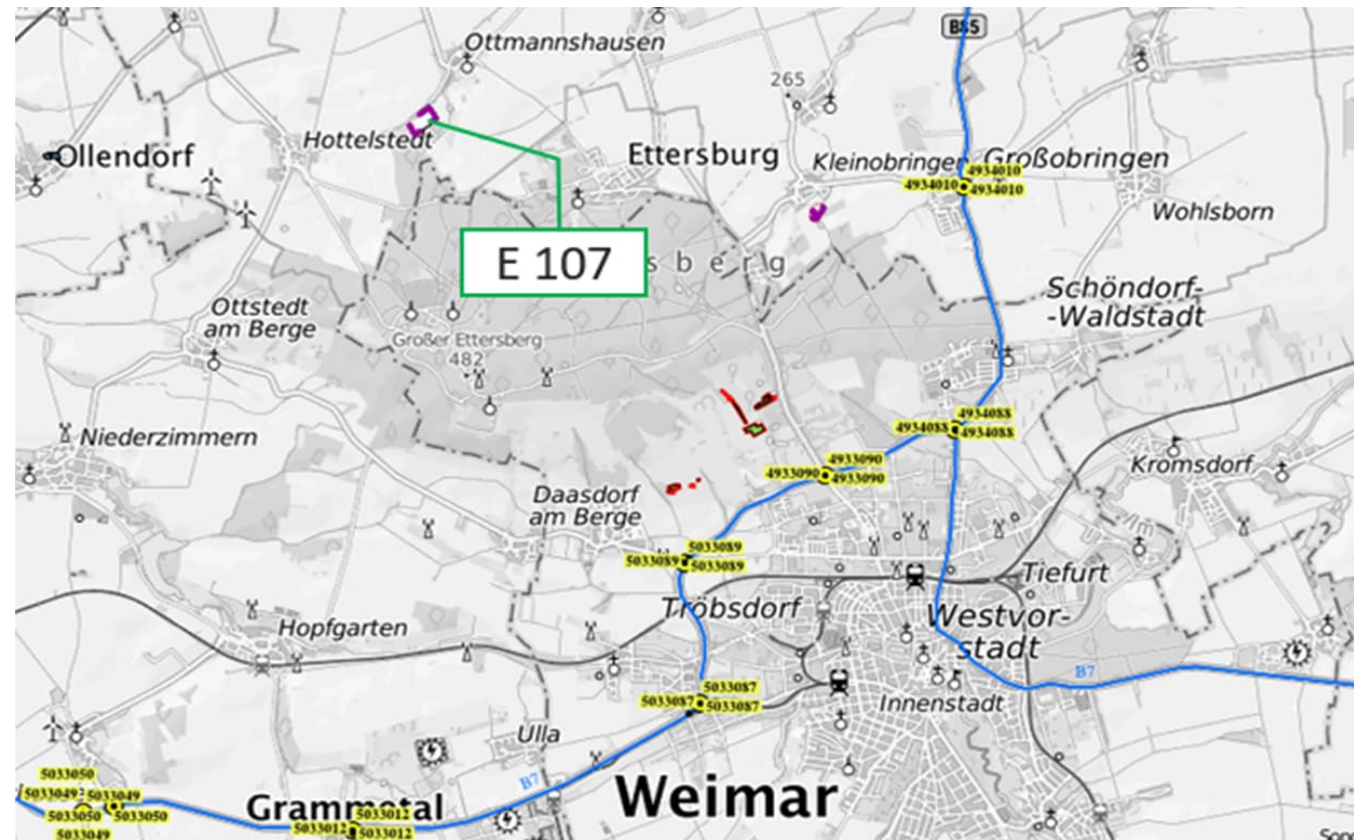
Datum: Sep 25

Bearbeiter: Ortlepp

Bauprojekt:

16 - 1630 - 1994 - 28913600 - A 4 - BAB A4, Eichelborn - Weimar - Apolda

Übersichtskarte



BAB Abschnitt: A4, Eichelborn - Weimar - Apolda

A+E Maßnahme: E 107 - Streuobst Ottmannshausen

Gesamtgröße: 37.500 m²

Anfahrt/Standort: <https://maps.app.goo.gl/K4TusLFGD8wDzQrw6>



Unterhaltungspflege	Menge	Beschreibung
	m	300
		2026: Rückbau Verbisschutzzaun, einschließlich Abfahren und Entsorgen (liegend mit Holzpfosten)
Stk.	40	2026: Kronenpflege (starker Rückschnitt alter Äste), Neigung 1:3 bis 1:5
m ²	20.000	2026: Biotopfläche entkusseln (Gehölzaufwuchs entfernen). Neigung 1:3 bis 1:5
m ²	25.000	2026: Extensivfläche mähen, ab Mitte Juli (2/3 d. Fläche), Neigung 1:3 bis 1:5
m ²	25.000	2026: Extensivfläche mähen, ab Mitte September (2/3 d. Fläche), Neigung 1:3 bis 1:5
m ²	10.000	2027: Gehölzbestand entfernen durch auf den Stock setzen
Stk.	40	2027: Kronenpflege (starker Rückschnitt alter Äste), Neigung 1:3 bis 1:5
m ²	12.500	2027: Extensivfläche mähen, ab Mitte Juli (1/3 d. Fläche), Neigung 1:3 bis 1:5
m ²	12.500	2027: Extensivfläche mähen, ab Mitte September (1/3 d. Fläche), Neigung 1:3 bis 1:5
m ²	20.000	2028: Biotopfläche entkusseln (Gehölzaufwuchs entfernen). Neigung 1:3 bis 1:5
Stk.	40	2028: Kronenpflege (starker Rückschnitt alter Äste), Neigung 1:3 bis 1:5
m ²	12.500	2028: Extensivfläche mähen, ab Mitte Juli (1/3 d. Fläche), Neigung 1:3 bis 1:5
m ²	12.500	2028: Extensivfläche mähen, ab Mitte September (1/3 d. Fläche), Neigung 1:3 bis 1:5
m ²	20.000	2029: Biotopfläche entkusseln (Gehölzaufwuchs entfernen). Neigung 1:3 bis 1:5
Stk.	40	2029: Kronenpflege (starker Rückschnitt alter Äste), Neigung 1:3 bis 1:5
m ²	12.500	2029: Extensivfläche mähen, ab Mitte Juli (1/3 d. Fläche), Neigung 1:3 bis 1:5
m ²	12.500	2029: Extensivfläche mähen, ab Mitte September (1/3 d. Fläche), Neigung 1:3 bis 1:5

Hinweis: Pflege-> Betretung der Fläche nach Abstimmung mit Familie Heinze Tel.: 0171 974 43 42
(Beweidung mit Schafen, Fläche mit Zaun und Tor, Schlüssel liegt bei der Autobahn GmbH, Frau Ortlepp)

Auftraggeber:



Autobahn GmbH des Bundes

Projekt: A-P0343-00 Psch Unterhaltung Kompensationsmaßnahmen EF
AP343262405 UH-Pflege A/E A4-AM EF 2026-2029

Maßstab: ohne

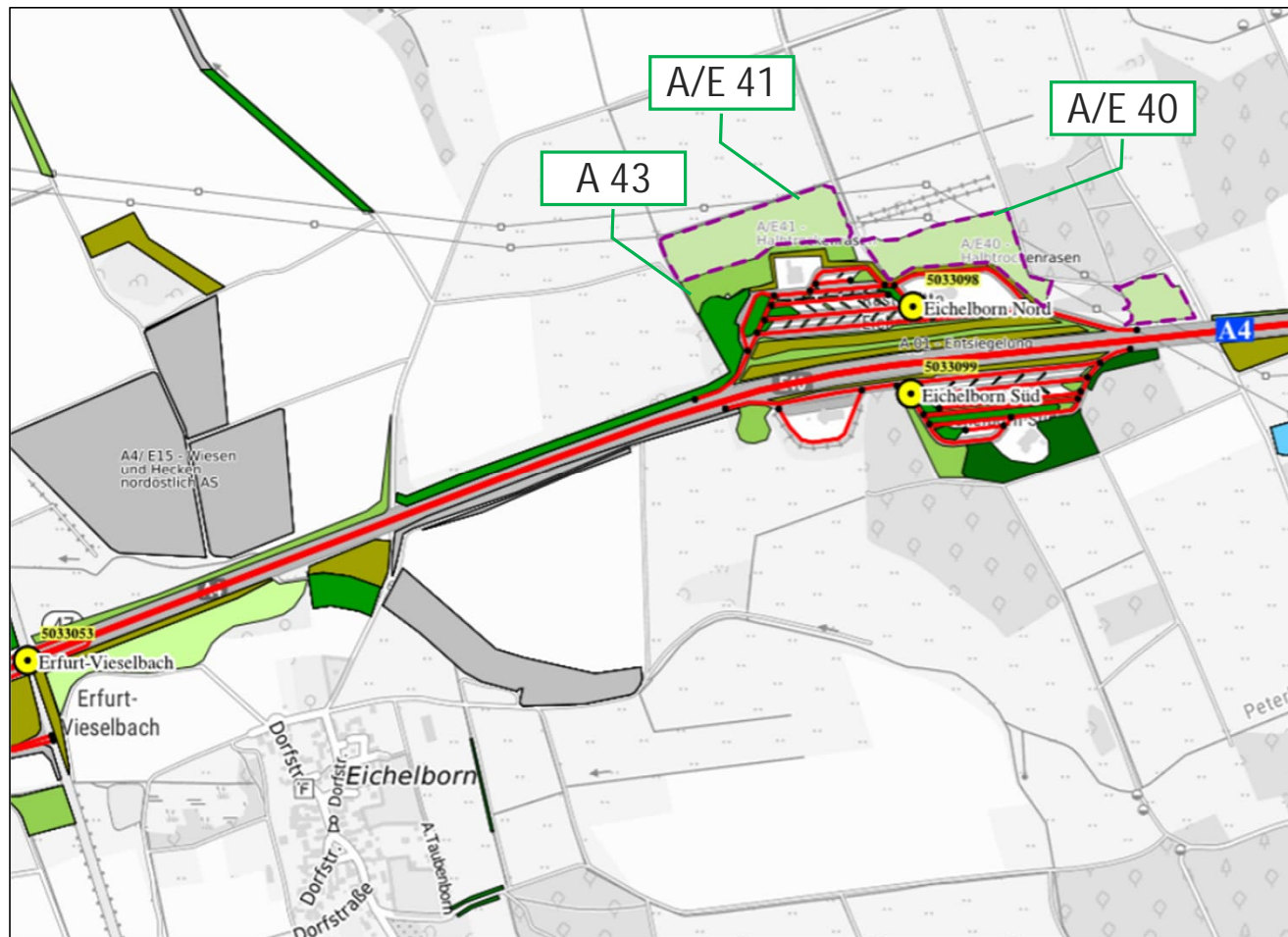
Datum: Sep 25

Bearbeiter: Ortlepp

Bauprojekt:

16 - 1630 - 1999 - 28913500 - A 4 - BAB A4, (vorgezogener Bau) TRA Eichelborn

Übersichtskarte



BAB Abschnitt: A4, vorgezogener Bau TRA Eichelborn

A+E Maßnahme: A/E40 - Halbtrockenrasen

Gesamtgröße: 16.410 m²

Anfahrt/Standort: <https://maps.app.goo.gl/nY8xSN82V3jwCzDq5>



Unterhaltungspflege

Menge

Beschreibung

m²

2.000 2027: Gehölzbestand entfernen durch auf den Stock setzen

Auftraggeber:



**Die
Autobahn**
Autobahn GmbH des Bundes

Projekt: A-P0343-00 Psch Unterhaltung Kompensationsmaßnahmen EF
AP343262405 UH-Pflege A/E A4-AM EF 2026-2029

Maßstab: ohne

Datum: Sep 25

Bearbeiter: Ortlepp

BAB Abschnitt: A4, vorgezogener Bau TRA Eichelborn

A+E Maßnahme: A/E41 - Halbtrockenrasen

Gesamtgröße: 25.155 m2

Anfahrt/Standort: <https://maps.app.goo.gl/p6DSCAybtZTAdWVB9>



Unterhaltungspflege	Menge	Beschreibung
	m2	5.000 2027: Gehölzbestand entfernen durch auf den Stock setzen

Auftraggeber:



Projekt: A-P0343-00 Psch Unterhaltung Kompensationsmaßnahmen EF
AP343262405 UH-Pflege A/E A4-AM EF 2026-2029

Maßstab: ohne

Datum: Sep 25

Bearbeiter: Ortlepp

BAB Abschnitt: A4, TRA Eichelborn

A+E Maßnahme: A 43 - Extensivwiese

Gesamtgröße: 10.954 m2

Anfahrt/Standort: <https://maps.app.goo.gl/PJmzzfdvQiBzz7hD8>



Unterhaltungspflege	Menge	Beschreibung
	m2	3.000 2027: Gehölzbestand entfernen durch auf den Stock setzen

Auftraggeber:
 **Die
Autobahn**
Autobahn GmbH des Bundes

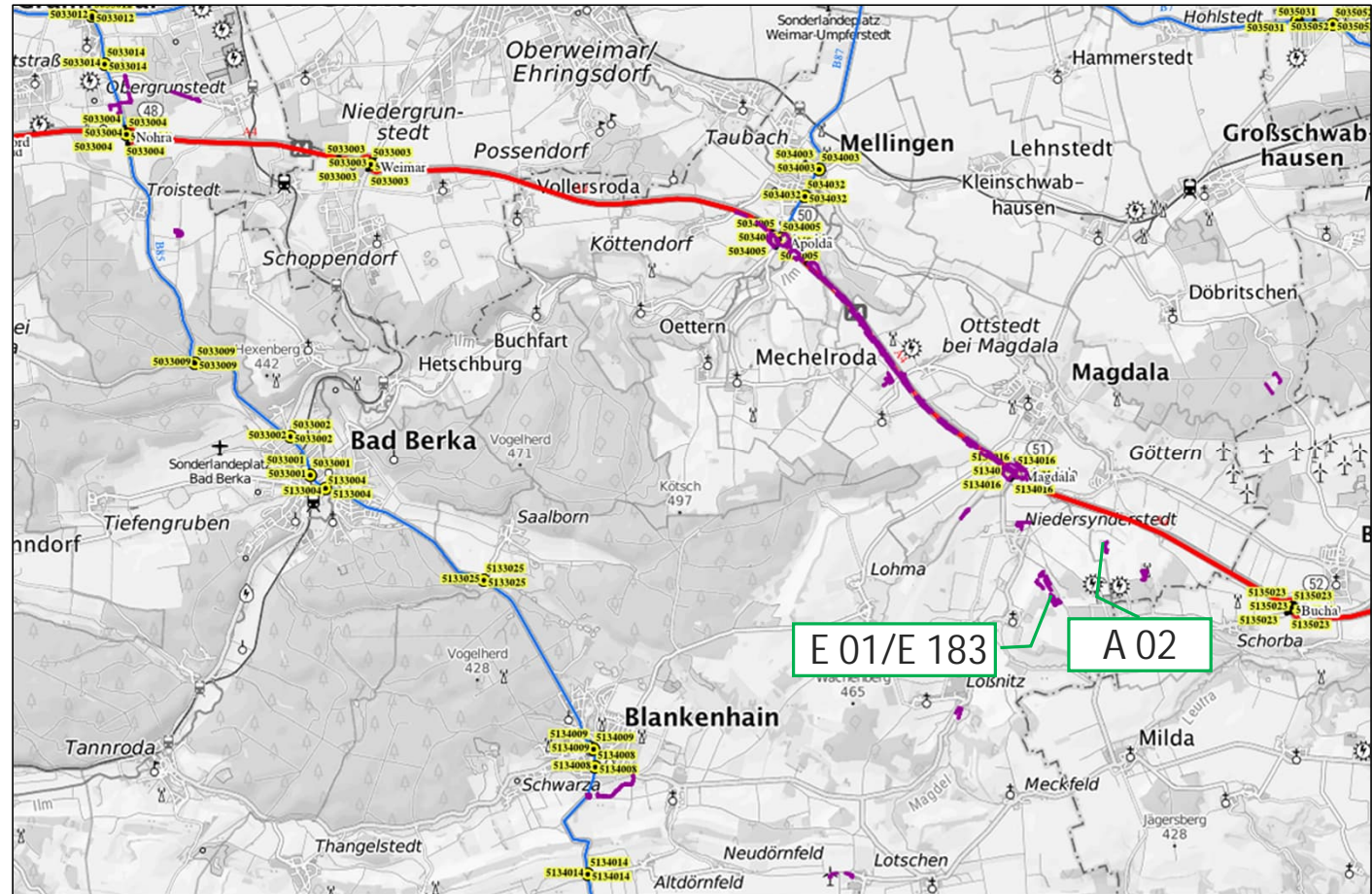
Projekt: A-P0343-00 Psch Unterhaltung Kompensationsmaßnahmen EF
AP343262405 UH-Pflege A/E A4-AM EF 2026-2029
Maßstab: ohne
Datum: Sep 25
Bearbeiter: Ortlepp

Bauprojekt:

16 - 1630 - 1997 - 28913700 - A 4 - BAB A4, Apolda-Magdala



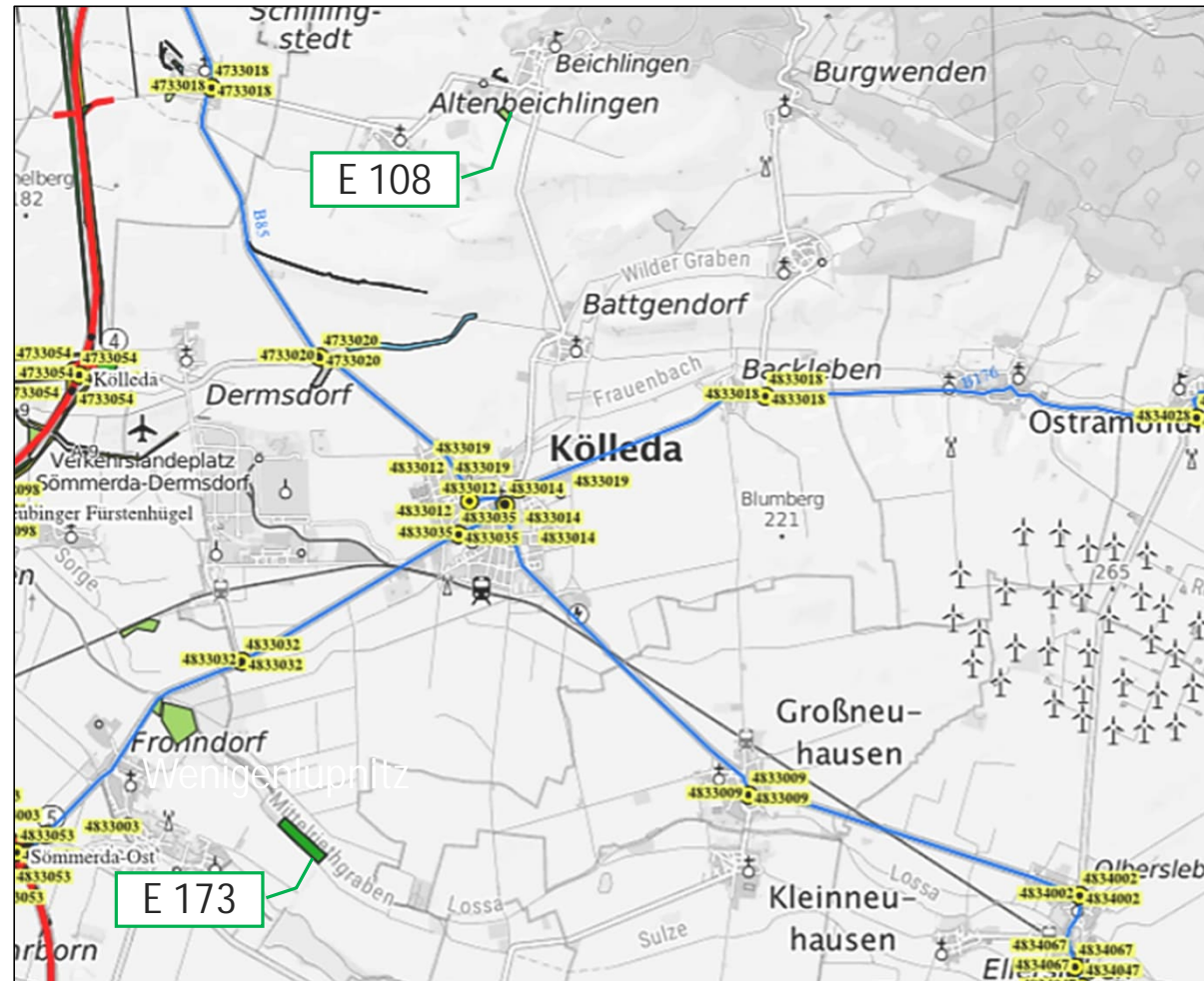
Übersichtskarte 01



Bauprojekt:

16 - 1630 - 1997 - 28913700 - A 4 - BAB A4, Apolda-Magdala

Übersichtskarte 02

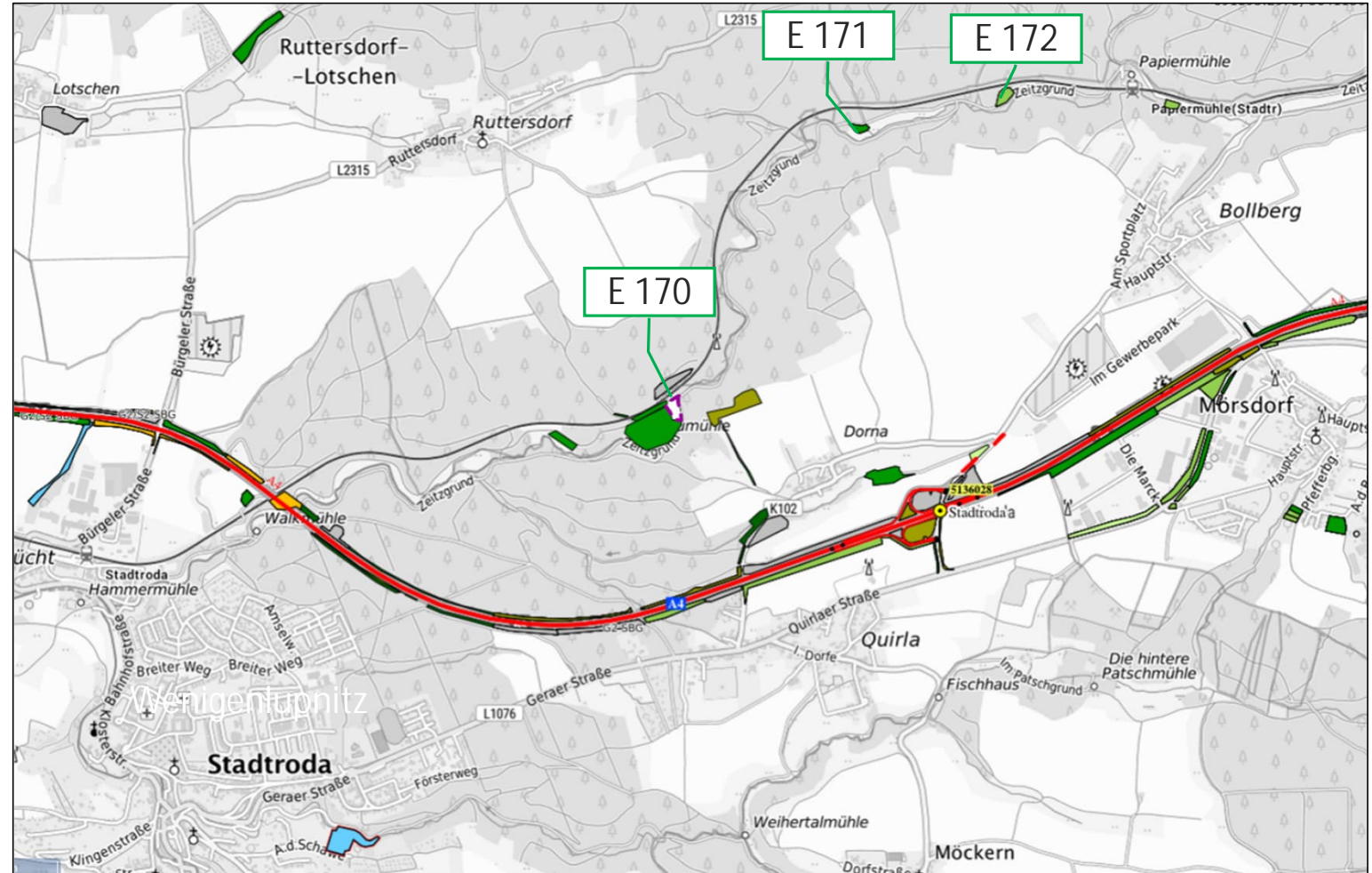


Bauprojekt:

16 - 1630 - 1997 - 28913700 - A 4 - BAB A4, Apolda-Magdala



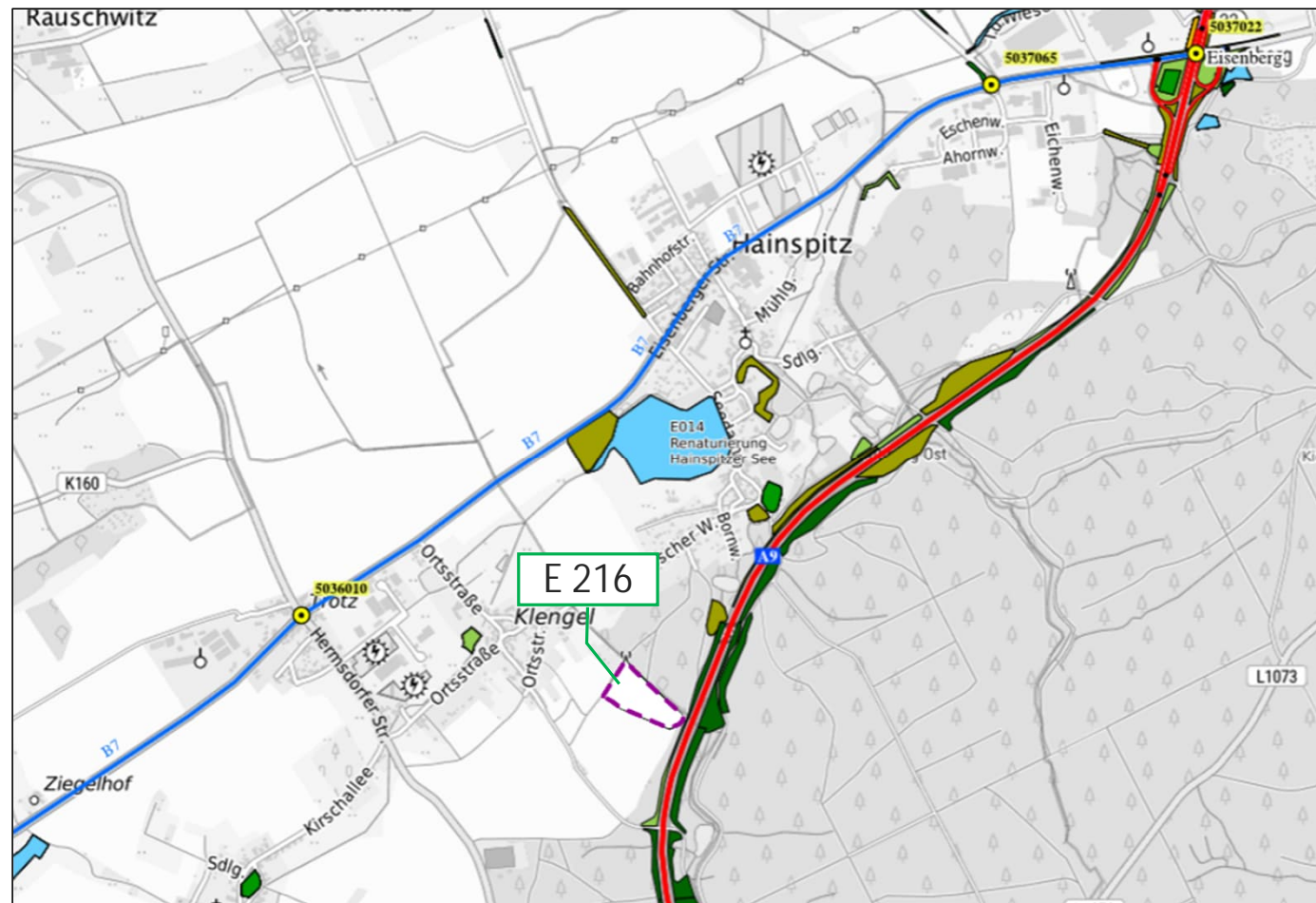
Übersichtskarte 03



Bauprojekt:

16 - 1630 - 1997 - 28913700 - A 4 - BAB A4, Apolda-Magdala

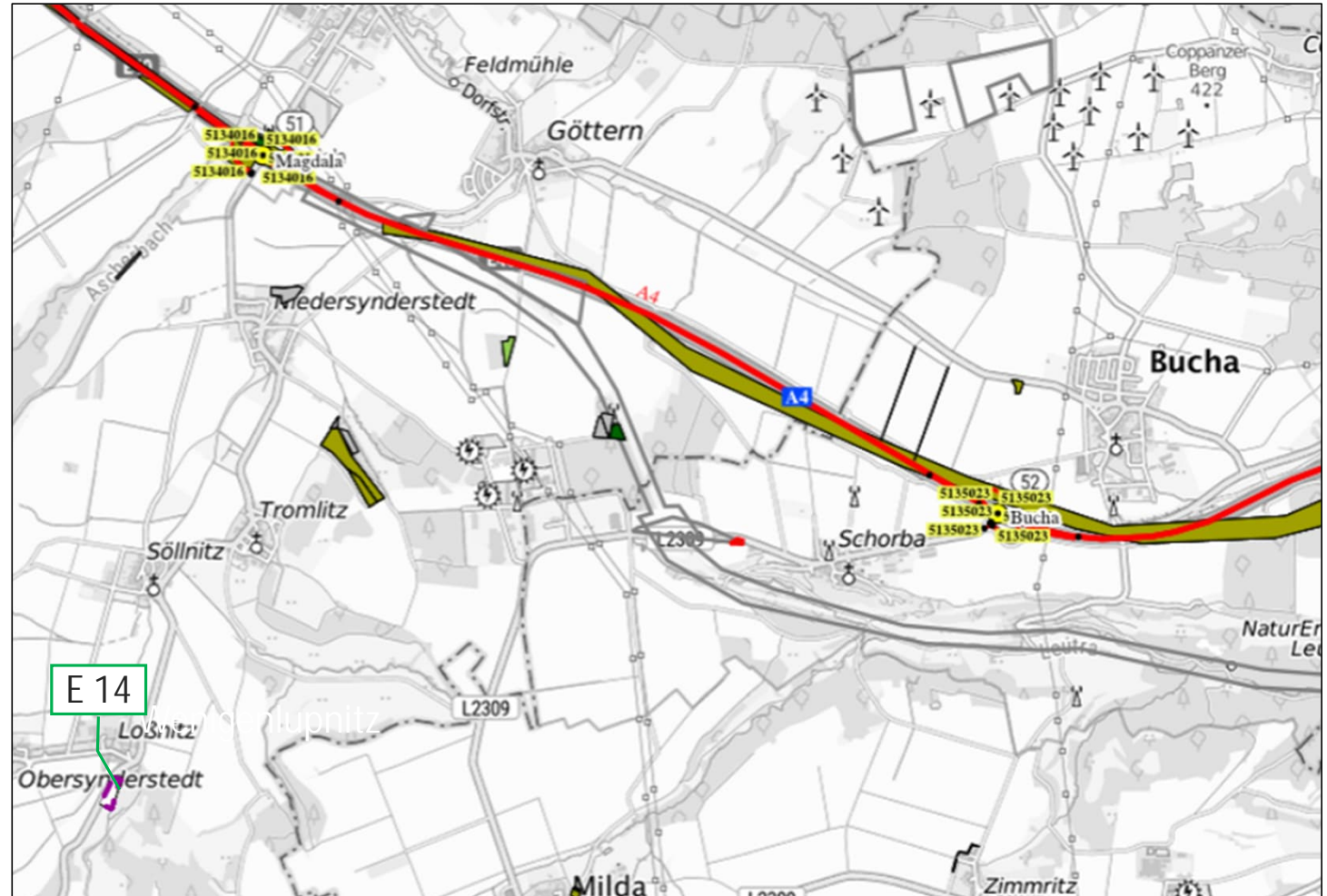
Übersichtskarte 04



Bauprojekt:

16 - 1630 - 1997 - 28913700 - A 4 - BAB A4, Apolda-Magdala

Übersichtskarte 05

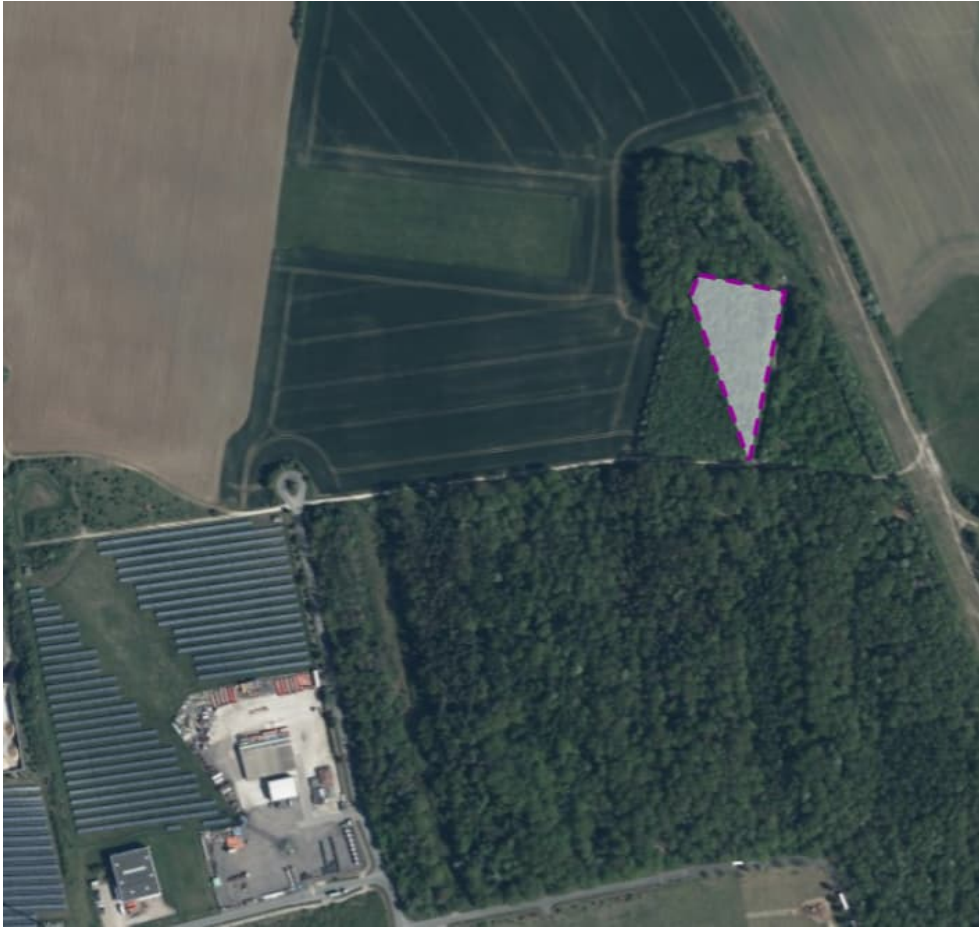


BAB Abschnitt: A4, Apolda-Magdala


A+E Maßnahme: A 02 - Aufforstung Amselberg

Gesamtgröße: 5.800 m²

Anfahrt/Standort: <https://maps.app.goo.gl/pma1YYzocLyyvBzdA>



Unterhaltungspflege	Menge	Beschreibung
	Stk.	100 2027: Freischneiden und Herstellen des Lichtraumprofils
	Stk.	100 2029: Freischneiden und Herstellen des Lichtraumprofils beidseitig des Weges, 4,50 m Höhe und bis 1 m Breite an Wegesrand, Abfuhr und Entsorgung des Schnittgutes (Freihaltung Weg zum Funkmast)

Auftraggeber:  Die Autobahn Autobahn GmbH des Bundes	Projekt:	A-P0343-00 Psch Unterhaltung Kompensationsmaßnahmen EF AP343262405 UH-Pflege A/E A4-AM EF 2026-2029
	Maßstab:	ohne
	Datum:	Sep 25
	Bearbeiter:	Ortlepp

BAB Abschnitt: A4, Apolda-Magdala

A+E Maßnahme: E 01 - Streuobstwiese Schorba/Niedersynderstedt

Gesamtgröße: 10.038 m2

Anfahrt/Standort: <https://maps.app.goo.gl/7NEfwFmQEoAzhioW9>



Unterhaltungspflege	Menge	Beschreibung
	m2	11.000 2027: Biotopfläche entkusseln (Gehölzaufwuchs entfernen).
	Stk.	110 2027: Verjüngungsschnitt (starker Rückschnitt alter Äste)
	m2	11.000 2029: Biotopfläche entkusseln (Gehölzaufwuchs entfernen).
	Stk.	110 2029: Auslichtungs- und Pflegeschnitt
		Hinweis: Zufahrtsweg Neigung 1:2 bis 1:3, Schotter-/Kiesweg, uneben (tiefe Löcher), geländegängiges Fahrzeug notwendig

Auftraggeber:



Projekt: A-P0343-00 Psch Unterhaltung Kompensationsmaßnahmen EF
AP343262405 UH-Pflege A/E A4-AM EF 2026-2029

Maßstab: ohne

Datum: Sep 25

Bearbeiter: Ortlepp

BAB Abschnitt: A4, Apolda-Magdala

A+E Maßnahme: E 14 - Loßnitz

Gesamtgröße:

Anfahrt/Standort: <https://maps.app.goo.gl/tLBbKXJZMirnLbFM7>



Unterhaltungspflege	Menge	Beschreibung
Stk.	30	2027: Bäume im Bestand fällen, höchstens 0,25 m über dem Erdreich, Wurzelstöcke verbleiben im Erdreich, Stammdurchmesser 10-30 cm, gemessen in 1 m Höhe

Auftraggeber:



Projekt: A-P0343-00 Psch Unterhaltung Kompensationsmaßnahmen EF
AP343262405 UH-Pflege A/E A4-AM EF 2026-2029

Maßstab: ohne

Datum: Sep 25

Bearbeiter: Ortlepp

BAB Abschnitt: A4, Apolda-Magdala


A+E Maßnahme: E 108 - Auwald und Teich Beichlingen

Gesamtgröße: 14.560 m2

Anfahrt/Standort: <https://maps.app.goo.gl/hNXLxNBPwe3KCg926>



Unterhaltungspflege	Menge	Beschreibung
m3	100	2026: Sandfang beräumen (Länge x Breite = ca. 4,2 x 5,00 m, Tiefe 1,5 m)
Stk.	1	2026: Kontrolle / Reinigung Mönch sowie Ablaufrohr vom Mönch Richtung Weg
Stk.	1	2026: Informationsschild reinigen und Kontrolle Montierung/Befestigung
Stk.	1	2029: Kontrolle / Reinigung Mönch sowie Ablaufrohr vom Mönch Richtung Weg
m3	100	2029: Sandfang beräumen (Länge x Breite = ca. 4,2 x 5,00 m, Tiefe 1,5 m)
Stk.	1	2029: Informationsschild reinigen und Kontrolle Montierung/Befestigung

Auftraggeber:  Die Autobahn Autobahn GmbH des Bundes	Projekt: A-P0343-00 Psch Unterhaltung Kompensationsmaßnahmen EF AP343262405 UH-Pflege A/E A4-AM EF 2026-2029
	Maßstab: ohne
	Datum: Sep 25
	Bearbeiter: Ortlepp

BAB Abschnitt: A4, Apolda-Magdala

A+E Maßnahme: E 170 – Neumühle Simonsen

Gesamtgröße: 4.624 m²

Anfahrt/Standort: <https://maps.app.goo.gl/HRawSs2xLTTOqcPY8>



Unterhaltungspflege	Menge	Beschreibung
	m ²	1.100 2026: 1 x Mahd / jährlich Ende Juli
	m ²	3.000 2026: Gehölzbestand entfernen durch auf den Stock setzen
	Stk.	1 2026: Informationsschild reinigen und Kontrolle Montierung/Befestigung
	m ²	1.100 2027: 1 x Mahd / jährlich Ende Juli
	m ²	3.000 2027: Gehölzbestand entfernen durch auf den Stock setzen
	m ²	1.100 2028: 1 x Mahd / jährlich Ende Juli
	m ²	3.000 2028: Gehölzbestand entfernen durch auf den Stock setzen
	m ²	1.100 2029: 1 x Mahd / jährlich Ende Juli
	m ²	3.000 2029: Gehölzbestand entfernen durch auf den Stock setzen
	Stk.	1 2029: Informationsschild reinigen und Kontrolle Montierung/Befestigung

Auftraggeber:



Projekt: A-P0343-00 Psch Unterhaltung Kompensationsmaßnahmen EF
AP343262405 UH-Pflege A/E A4-AM EF 2026-2029

Maßstab: ohne

Datum: Sep 25

Bearbeiter: Ortlepp

BAB Abschnitt: A4, Apolda-Magdala


A+E Maßnahme: E 171 - Eselsgrund

Gesamtgröße: 4.600 m²

Anfahrt/Standort: <https://maps.app.goo.gl/jSmfSiUYVKPM3CM16>



Unterhaltungspflege	Menge	Beschreibung
	m2	2.000 2026: 1 x Mahd / jährlich Ende Juli
	m2	2.000 2026: Gehölzbestand entfernen durch auf den Stock setzen
	m2	2.000 2027: 1 x Mahd / jährlich Ende Juli
	m3	50 2027: Sandfang beräumen
	m2	2.000 2027: Gehölzbestand entfernen durch auf den Stock setzen
	m2	2.000 2028: Gehölzbestand entfernen durch auf den Stock setzen
	m2	2.000 2028: 1 x Mahd / jährlich Ende Juli
	m2	2.000 2029: 1 x Mahd / jährlich Ende Juli
	m3	50 2029: Sandfang beräumen
	m2	2.000 2029: Gehölzbestand entfernen durch auf den Stock setzen
	Stk.	1 2029: Informationsschild reinigen und Kontrolle Montierung/Befestigung

Auftraggeber: 	Projekt: A-P0343-00 Psch Unterhaltung Kompensationsmaßnahmen EF AP343262405 UH-Pflege A/E A4-AM EF 2026-2029
	Maßstab: ohne
	Datum: Sep 25
	Bearbeiter: Ortlepp

BAB Abschnitt: A4, Apolda-Magdala

A+E Maßnahme: E 172 - Erbgruft

Gesamtgröße: 2.530 m²

Anfahrt/Standort: <https://maps.app.goo.gl/nCCYPTSmsLWB4yfM7>



Unterhaltungspflege	Menge	Beschreibung
	m ²	2.000 2026: 1 x Mahd / jährlich Ende Juli
	m ²	2.000 2026: Gehölzbestand entfernen durch auf den Stock setzen
	m ²	2.000 2027: Gehölzbestand entfernen durch auf den Stock setzen
	m ²	2.000 2027: 1 x Mahd / jährlich Ende Juli
	m ²	2.000 2028: 1 x Mahd / jährlich Ende Juli
	m ²	2.000 2028: Gehölzbestand entfernen durch auf den Stock setzen
	m ²	2.000 2029: 1 x Mahd / jährlich Ende Juli
	m ²	2.000 2029: Gehölzbestand entfernen durch auf den Stock setzen
	Stk.	1 2029: Informationsschild reinigen und Kontrolle Montierung/Befestigung

Auftraggeber:



Projekt: A-P0343-00 Psch Unterhaltung Kompensationsmaßnahmen EF
AP343262405 UH-Pflege A/E A4-AM EF 2026-2029

Maßstab: ohne

Datum: Sep 25

Bearbeiter: Ortlepp

BAB Abschnitt: A4, Apolda-Magdala


A+E Maßnahme: E 173 - Auwald Orlishausen

Gesamtgröße: 68.334 m2

Anfahrt/Standort: <https://maps.app.goo.gl/sAz8YFryZ8T5sHBk7>



Unterhaltungspflege	Menge	Beschreibung
	m2	10.000 2026: 50% der Fläche (westlich): Grünlandmahd Mitte bis Ende Juli
	m2	10.000 2027: 50% der Fläche (westlich): Grünlandmahd Mitte bis Ende Juli
	m2	5.000 2027: Gehölzbestand entfernen durch auf den Stock setzen
	m2	5.000 2027: Entfernen von vorhandenem Uferbewuchs und Gehölzaufwuchs
	m2	10.000 2028: 50% der Fläche (westlich): Grünlandmahd Mitte bis Ende Juli
	m2	10.000 2029: 50% der Fläche (westlich): Grünlandmahd Mitte bis Ende Juli
	m2	5.000 2029: Gehölzbestand entfernen durch auf den Stock setzen
	m2	5.000 2029: Entfernen von Uferbewuchs (u.a. Acer negundo)
	Stk.	1 2029: Informationsschild reinigen und Kontrolle Montierung/Befestigung

Auftraggeber:  Die Autobahn Autobahn GmbH des Bundes	Projekt: A-P0343-00 Psch Unterhaltung Kompensationsmaßnahmen EF AP343262405 UH-Pflege A/E A4-AM EF 2026-2029
	Maßstab: ohne
	Datum: Sep 25
	Bearbeiter: Ortlepp

BAB Abschnitt: A4, Apolda-Magdala

A+E Maßnahme: E 183 - Bornberg

Gesamtgröße: 39.867 m2

Anfahrt/Standort: <https://maps.app.goo.gl/G2bJaiehLGK5GQng6>



Unterhaltungspflege	Menge	Beschreibung
	m2	5.000 2026: Gehölzbestand entfernen durch auf den Stock setzen

Auftraggeber:

 **Die
Autobahn**
Autobahn GmbH des Bundes

Projekt: A-P0343-00 Psch Unterhaltung Kompensationsmaßnahmen EF
AP343262405 UH-Pflege A/E A4-AM EF 2026-2029

Maßstab: ohne

Datum: Sep 25

Bearbeiter: Ortlepp

BAB Abschnitt: A4, Apolda-Magdala

A+E Maßnahme: E 216 - Aufforstung Klengel

Gesamtgröße: 30.247 m²

Anfahrt/Standort: <https://maps.app.goo.gl/wqd9d3bU8zJKF1qu5>



Unterhaltungspflege	Menge	Beschreibung
	m	1.000 2027: Rückbau Verbisschutzzaun (händisch)

Auftraggeber:

 **Die
Autobahn**
Autobahn GmbH des Bundes

Projekt: A-P0343-00 Psch Unterhaltung Kompensationsmaßnahmen EF
AP343262405 UH-Pflege A/E A4-AM EF 2026-2029

Maßstab: ohne

Datum: Sep 25

Bearbeiter: Ortlepp

BAB Abschnitt: A4 - BAB A4, Gera Langenberg - Gera Leumnitz

A+E Maßnahme: E 18 Golfplatz Burkersdorf

Gesamtgröße: 55.555 m2

Anfahrt/Standort: <https://maps.app.goo.gl/Pw2Ce1Ve9nht7k7Z8>



Unterhaltungspflege	Menge	Beschreibung
m2	60.000	2026: Extensivfläche mähen, ab Mitte Juli, Abtransport Mahdgut
m2	60.000	2026: Extensivfläche mähen, ab Mitte September, Abtransport Mahdgut
m2	60.000	2026: Verticutieren Landschaftsrasen Mitte März bis Mitte April
m2	60.000	2026: Verticutieren Landschaftsrasen Oktober nach der 2. Mahd
m2	60.000	2027: Extensivfläche mähen, ab Mitte Juli, Abtransport Mahdgut
m2	60.000	2027: Extensivfläche mähen, ab Mitte September, Abtransport Mahdgut
Stk.	50	2027: Kronenpflege durchführen, Baumhöhe bis 10,00 m, Kronendurchmesser bis 5,00 m
m2	60.000	2028: Extensivfläche mähen, ab Mitte Juli, Abtransport Mahdgut
m2	60.000	2028: Extensivfläche mähen, ab Mitte September, Abtransport Mahdgut
m3	60.000	2028: Verticutieren Landschaftsrasen Mitte März bis Mitte April
m4	60.000	2028: Verticutieren Landschaftsrasen Oktober nach der 2. Mahd
Stk.	50	2028: Kronenpflege durchführen, Baumhöhe bis 10,00 m, Kronendurchmesser bis 5,00 m
m2	60.000	2029: Extensivfläche mähen, ab Mitte Juli, Abtransport Mahdgut
m2	60.000	2029: Extensivfläche mähen, ab Mitte September, Abtransport Mahdgut

Hinweis: Abstimmung Betretung der Fläche mit dem Platzwart/Greenkeeper des Golfplatzes Herrn Müller, Tel.: 0162 2866392, E-Mail: info@golfclub-gera.de, Dienel@golfclub-gera.de

Auftraggeber:



Projekt: A-P0343-00 Psch Unterhaltung Kompensationsmaßnahmen EF
AP343262405 UH-Pflege A/E A4-AM EF 2026-2029

Maßstab: ohne

Datum: Sep 25

Bearbeiter: Ortlepp

Verortung der Maßnahmen		
Maßnahme	Google_Maps_Link	Koordinaten
E 700 – Wiese Gerstungen	https://maps.app.goo.gl/cRNjtQfnPe1MUdH18	50°58'08.9"N 10°04'08.4"E
1A – Ruderalfläche	https://maps.app.goo.gl/75Rfd64kRpj8paNN8	51°00'35.3"N 10°12'15.5"E
4E – Gehölzhecke Pferdsdorf	https://maps.app.goo.gl/NR9mqjWSVL2XrdwD6	51°00'55.3"N 10°13'17.8"E
A 07 – Heckenpflanzungen nördl. Stregda	https://maps.app.goo.gl/TVQtTvebzMLKM5ta7	51°01'05.6"N 10°18'07.1"E
A 13 – Krumbach Uferrandgestaltung	https://maps.app.goo.gl/9Rp1WdJdaErWfvuG6	51°01'21.3"N 10°21'42.9"E
A 14 – Erbsbach Uferrandgestaltung	https://maps.app.goo.gl/xB2wApFNkv29pmQZA	51°01'03.5"N 10°21'55.4"E
A 15 – Wegebepflanzung Neukirchen-Hötzelsroda	https://maps.app.goo.gl/29pblGx563ErRC3T6	51°00'41.1"N 10°21'33.1"E
A 16 – Wegebepflanzung Berteroda	https://maps.app.goo.gl/ViEuizXQohfmBzTQ8	51°00'56.4"N 10°21'56.8"E
A 17 – Bepflanzung	https://maps.app.goo.gl/oU8apwe58hqcmqPc8	51°01'08.6"N 10°22'53.6"E
A 18 – Bepflanzung K2	https://maps.app.goo.gl/Tq45ZPmjj7M5mP5E8	51°00'59.7"N 10°23'17.4"E
A 19 – Weihersbach	https://maps.app.goo.gl/dCTAe9LmirBHpassp6	51°00'47.0"N 10°23'00.8"E
A 20 – Uferrandstreifen Am Himmelbach	https://maps.app.goo.gl/mU1rMN2FK2BNDHHe7	51°00'27.1"N 10°23'24.4"E
A 21 – Wegebepflanzung an den Windrädern	https://maps.app.goo.gl/wgUmfNAKARsJwYkD6	51°00'08.2"N 10°22'32.6"E
A 22 – Bepflanzung Großenlupnitz	https://maps.app.goo.gl/FPMQe43TncwEpHZHA	50°59'19.7"N 10°24'22.2"E
A 23 – Heckenpflanzung K3	https://maps.app.goo.gl/JDa6H74g6vttJpis6	51°00'33.8"N 10°18'02.0"E
E 2.1 – Hecke-Brachestreifen Wenigenlupnitz	https://maps.app.goo.gl/hW3ZVymmJNKHbpbu8	50°59'41.2"N 10°25'57.6"E
E 2.4 – Hecke-Brachestreifen Melborn	https://maps.app.goo.gl/7yvt3uNE8bPqd1MR9	50°59'09.6"N 10°28'18.1"E
E 2.5 – Hecke-Brachestreifen Ettenhausen	https://maps.app.goo.gl/k9f3vazc8f2KREJY7	50°58'22.1"N 10°27'50.6"E
E 4.3 – Grünland Nesseaue	https://maps.app.goo.gl/EEscR2SnmR5JsMBbA	50°58'36.3"N 10°28'46.5"E
A 12.1 – Uferrand Böber	https://maps.app.goo.gl/ZTcpgBWdviwVdixG9	51°01'38.5"N 10°21'33.8"E
E 1 – Magerrasen	https://maps.app.goo.gl/HxdRcjdH24fiymgX7	50°56'58.7"N 10°28'42.8"E
E 1.1 – Uferrand Böber	https://maps.app.goo.gl/LDkizM2j5o2ZRWjB6	50°59'49.7"N 10°24'49.6"E
E 01.3.1 – Uferrand Nesse	https://maps.app.goo.gl/EqUoT8p8eMY7Hyuq9	50°59'22.6"N 10°24'53.3"E
E 01.3.2 – Uferrand Nesse	https://maps.app.goo.gl/7Rv5vJmFW7SUCS4M6	50°58'24.1"N 10°26'48.0"E
E 01.3.3 – Uferrand Nesse	https://maps.app.goo.gl/rH7HgSFGjjwp12SL6	50°58'31.7"N 10°28'21.0"E
E 01.3.4 – Uferrand Nesse	https://maps.app.goo.gl/u3aaa7u9zcgAcux98	50°58'32.4"N 10°28'37.5"E
E 01.4 – Uferrand Hörsel	https://maps.app.goo.gl/JWiXDvNcr4b69o5J6	50°56'21.4"N 10°29'58.8"E
A 605 – Rückbau BAB A4	https://maps.app.goo.gl/wo7g9QLqTCyzFbZE9	50°57'43.6"N 10°23'23.5"E
A 02 – Wiese Eichelborn	https://maps.app.goo.gl/CQeukGdneTYxqb5R8	50°56'42.1"N 11°10'12.9"E
A 03 – Streuobstwiese	https://maps.app.goo.gl/sExSztNwQKEVbbhm9	50°56'40.4"N 11°10'40.7"E

A 05 – Hecken Peterbach	https://maps.app.goo.gl/GwWRccPTebXhrkHv9	50°56'39.5"N 11°09'37.8"E
E 05 – Hecken Peterbach	https://maps.app.goo.gl/oG7LFNGe1YErQiyM7	50°56'37.2"N 11°09'56.1"E
A4/E 15 – Wiesen+Hecken AS Eichelborn	https://maps.app.goo.gl/Cyg5TzZvFr8FL8SA	50°56'49.4"N 11°10'27.8"E
A/E 16 – Sonnenberg Erdfall	https://maps.app.goo.gl/3aLirib3ArCT41zo8	50°56'54.0"N 11°10'19.1"E
E 107 – Streuobst Ottmannshausen	https://maps.app.goo.gl/K4TusLFGD8wDzQrw6	51°02'32.3"N 11°15'03.7"E
A/E 40 – Halbtrockenrasen	https://maps.app.goo.gl/nY8xSN82V3jwCzDq5	50°57'02.3"N 11°11'42.2"E
A/E 41 – Halbtrockenrasen	https://maps.app.goo.gl/p6DSCAybtZTAdWVB9	50°57'03.5"N 11°11'23.2"E
A 43 – Extensivwiese	https://maps.app.goo.gl/PJmzzfdvQiBzz7hD8	50°57'01.4"N 11°11'24.6"E
A 02 – Aufforstung Amselberg	https://maps.app.goo.gl/pma1YYzocLyyvBzdA	50°52'57.3"N 11°28'09.3"E
E 01 – Streuobstwiese Schorba	https://maps.app.goo.gl/7NEfwFmQEoAzhioW9	50°52'55.2"N 11°26'46.7"E
E 14 – Loßnitz	https://maps.app.goo.gl/tLBbKXJZMirnLbFM7	50°51'50.1"N 11°25'33.3"E
E 108 – Auwald Beichlingen	https://maps.app.goo.gl/hNXLxNBPwe3KCg926	51°13'42.3"N 11°15'02.3"E
E 170 – Neumühle Simonsen	https://maps.app.goo.gl/HRawSs2xLTTQqcPY8	50°52'24.6"N 11°45'38.0"E
E 171 – Eselsgrund	https://maps.app.goo.gl/jSmfSiUYVKPM3CM16	50°52'59.8"N 11°46'33.1"E
E 172 – Erbgruft	https://maps.app.goo.gl/nCCYPTSmsLWB4yfM7	50°53'06.3"N 11°46'56.7"E
E 173 – Auwald Orlishausen	https://maps.app.goo.gl/sAz8YFryZ8T5sHBk7	51°09'13.7"N 11°13'04.0"E
E 183 – Bornberg	https://maps.app.goo.gl/G2bJaiehLGK5GQng6	50°52'56.4"N 11°26'45.3"E
E 216 – Aufforstung Klengel	https://maps.app.goo.gl/wqd9d3bU8zJKF1qu5	50°57'03.6"N 11°49'52.4"E
E 18 – Golfplatz Burkersdorf	https://maps.app.goo.gl/Pw2Ce1Ve9nht7k7Z8	50°47'04.9"N 12°00'30.5"E

Übersichtskarte (Routenplanung) hier digital abrufbar:

[UH-Pflege A/E A4-AM EF 2026-2029 – Google My Maps](#)

**Verfahrensordnung
für Verkehrssicherungsmaßnahmen und
Baustellen im Zuständigkeitsgebiet der NL Ost
entsprechend § 45 (2) StVO

(VVB-Ost 24)**

Inhaltsverzeichnis

Inhaltsverzeichnis.....	I
Verzeichnisse und Regelwerke.....	III
Anlagenverzeichnis.....	III
Abkürzungsverzeichnis	III
Regelwerke (in der jeweils gültigen Fassung)	IV
0 Grundlagen und Geltungsbereich.....	6
1 Zuständigkeiten	7
1.1 Abgrenzung Aufgaben Straßenverkehrsbehörde und Straßenbaubehörde.....	7
1.2 Zuständigkeitsgebiet der AS Dresden.....	7
1.3 Zuständigkeitsgebiet der AS Magdeburg.....	8
1.4 Zuständigkeitsgebiet der AS Erfurt	8
2 Verkehrsrechtliche Anordnung (VAO) für Arbeitsstellen	10
2.1 Allgemeines.....	10
2.2 Bauvertrag und Gewährleistungsarbeiten.....	10
2.3 Wahl der Betriebsform	11
2.4 Verkehrsführung und Ausführungszeitraum	11
2.5 Antragstellung.....	12
2.5.1 Antragsfristen	13
2.5.2 Verkehrszeichen-, Umleitungs- und Bauzeitenpläne.....	14
2.6 Prüfung des Antrages durch AG und ZBL.....	16
2.7 Prüfung des Antrages durch anordnende Stelle.....	16
2.8 Anhörungsverfahren.....	17
2.9 Erlass der Verkehrsrechtlichen Anordnung	17
2.9.1 Anträge gemäß ANLAGE 2	17
2.9.2 Anträge gemäß ANLAGE 2, ANLAGE 2a und ANLAGE 2b	17
2.9.3 Vereinfachtes Verfahren.....	18
2.9.4 Gebühren	18

3	Einrichten, Umsetzen und Räumen der Verkehrssicherung.....	19
3.1	Arbeitsstellen kürzerer Dauer.....	19
3.2	Arbeitsstellen längerer Dauer und Sperrungen.....	19
4	Kontrolle und Wartung der Arbeitsstellen	21
4.1	Verantwortlicher für die Sicherungsarbeiten	21
4.2	Kontrolle der Arbeitsstellen.....	21
4.3	Überprüfung	22
5	Sonderrechte	23
6	Verkehrszeichen und Verkehrssicherungseinrichtungen	24
6.1	Verkehrszeichen.....	24
6.1.1	Inhalt und Reflexionsklasse.....	24
6.1.2	Schildgrößen	24
6.1.3	LED-Verkehrszeichen mit wechselndem Inhalt	25
6.1.4	Aufstellung, Aufstellkonstruktionen, Auskreuzvorrichtungen	25
6.1.5	Vorwarnanzeiger mit aktivem lichttechnischen Informationsteil	26
6.1.6	Stauwarnanlage	26
6.2	Beleuchtung.....	27
6.3	Temporäre Fahrbahnmarkierung	27
6.3.1	Allgemeines.....	27
6.3.2	Markierungsfolien.....	28
6.3.3	Sonderlösungen Markierungsmaterial	29
6.4	Leiteinrichtungen.....	30
6.4.1	Leitbaken.....	30
6.4.2	Leitkegel.....	30
6.4.3	Warnschwellen	30
6.5	Leitschwellen, Leitborde und temporäre Schutzeinrichtungen	30
7	Verkehrssicherung in Tunneln und im Bereich von Verkehrsbeeinflussungsanlagen (VBA).....	32

Verzeichnisse und Regelwerke

Anlagenverzeichnis

ANLAGE 1:	Ablaufschema Beantragung VAO
ANLAGE 2:	Antrag auf Verkehrsrechtliche Anordnung
ANLAGE 2a:	Genehmigung über Autobahnmeisterei AS Erfurt
ANLAGE 2b:	Bestätigung über ZBL und Genehmigung über Autobahnmeisterei
ANLAGE 3a:	Abnahmeprotokoll nach Einrichten der Verkehrssicherung
ANLAGE 3b:	Abnahmeprotokoll nach Beräumung der Verkehrssicherung
ANLAGE 4:	Ausschlusszeiten für einstreifige Verkehrsführungen
ANLAGE 5:	Regelpläne DIII und DIV
ANLAGE 6:	Bilder Sperrung einer Anschlussstelle

Abkürzungsverzeichnis

Abt.	Abteilung
AG	Auftraggeber
AM	Autobahnmeisterei
AN	Auftragnehmer
AD	Autobahndreieck
AK	Autobahnkreuz
AkD	Arbeitsstelle kürzerer Dauer
AID	Arbeitsstelle längerer Dauer
AS	Anschlussstelle
ASt	Antragsteller
BAB	Bundesautobahn/-en
BAST	Bundesanstalt für Straßenwesen
BMAS	Bundesministerium für Arbeit und Soziales

BÜ	Bauüberwachung
DEGES	Deutsche Einheit Fernstraßenplanungs- und -bau GmbH
NUN	Nachunternehmer
ÖPP	Öffentlich-private Partnerschaft
ÖPP-VG	ÖPP-Vertragsgeber
ÖPP-VN	ÖPP-Vertragsnehmer
RA	Rastanlage
RF	Richtungsfahrbahn
RP	Regelplan
RQ	Regelquerschnitt
SQ	Sonderquerschnitt
StVB	Straßenverkehrsbehörde
VAO	Verkehrsrechtliche Anordnung/-en
VBA	Verkehrsbeeinflussungsanlage
VZ	Verkehrszeichen
ZBL	Zentrale Betriebsleitstelle

Regelwerke (in der jeweils gültigen Fassung)**Sicherung von Arbeitsstellen – Allgemein**

StVO	Straßenverkehrsordnung
RSA	Richtlinien für die Sicherung von Arbeitsstellen an Straßen
ZTV-SA	Zusätzliche Technische Vertragsbedingungen und Richtlinien für Sicherungsarbeiten an Arbeitsstellen an Straßen
ASR A5.2	Technische Regeln für Arbeitsstätten ASR A5.2 Anforderungen an Arbeitsplätze und Verkehrswege auf Baustellen im Grenzbereich zum Straßenverkehr (Ausgabe: 12/2018)
ARS 17/2009	Allgemeines Rundschreiben Straßenbau Nr. 17/2009

Arbeitsstellen an Bundesautobahnen – Regelungen für Nachtbaustellen

ARS 06/2014 Allgemeines Rundschreiben Straßenbau Nr. 06/2014

Technische Liefer- und Prüfbedingungen für transportable Warnschwellen

(mit Regelplänen für Arbeitsstellen kürzerer Dauer nach RSA Entwurfsfassung August 2013)

MVAS Merkblatt über Rahmenbedingungen für erforderliche Fachkenntnisse zur Verkehrssicherung von Arbeitsstellen an Straßen

RAM Richtlinie für das Arbeitsstellenmanagement auf Autobahnen sowie auf Bundesstraßen in Bundesverwaltung der Autobahn GmbH des Bundes

Markierung

RMS-A Richtlinie für die Markierung von Straßen - Autobahnen

ZTV-M Zusätzliche Technische Vertragsbedingungen und Richtlinien für Markierungen auf Straßen

Beschilderung

RWBA Richtlinien für die wegweisende Beschilderung auf Autobahnen

RWB Richtlinien für die wegweisende Beschilderung außerhalb von Autobahnen

ZTV VZ Zusätzliche Technische Vertragsbedingungen und Richtlinien für vertikale Verkehrszeichen

M LV Merkblatt für die Wahl der lichttechnischen Leistungsklasse von vertikalen Verkehrszeichen und Verkehrseinrichtungen

RUB Richtlinien für Umleitungsbeschilderung

Fahrzeugrückhaltesysteme

RPS Richtlinien für passiven Schutz an Straßen durch Fahrzeug-Rückhaltesysteme

ZTV FRS Zusätzliche Technische Vertragsbedingungen und Richtlinien für Fahrzeugrückhaltesysteme



0 Grundlagen und Geltungsbereich

Grundlage für alle Verkehrssicherungen auf allen Bundesautobahnen im Niederlassungsgebiet Ost bilden die Straßenverkehrsordnung (StVO) mit den allgemeinen Verwaltungsvorschriften zur StVO, die Richtlinien für die Sicherung von Arbeitsstellen an Straßen (RSA), die Zusätzlichen Technischen Vertragsbedingungen und Richtlinien für Sicherungsarbeiten an Straßen (ZTV-SA) und die Anforderungen an Arbeitsplätze und Verkehrswege auf Baustellen im Grenzbereich zum Straßenverkehr Straßenbaustellen (A5.2) in der jeweils gültigen Fassung.

Weiterhin ist das übergeordnete Regelwerk der vorliegenden VVB-Ost die „Richtlinie für das Arbeitsstellenmanagement auf Autobahnen sowie auf Bundesstraßen in Bundesverwaltung“ der Autobahn GmbH des Bundes in der aktuellen Fassung gültig. Die VVB-Ost regelt die Anforderungen an Verkehrssicherungseinrichtungen und enthält Festlegungen zum Ablauf der Beantragung von verkehrsrechtlichen Anordnungen. Bei möglichen Widersprüchen ist die „Richtlinie für das Arbeitsstellenmanagement auf Autobahnen sowie auf Bundesstraßen in Bundesverwaltung“ maßgebend.

Unabhängig von den nachfolgenden Festlegungen behalten sich die Straßenverkehrsbehörde und die Polizei das Recht vor, in Ausnahmesituationen gesonderte Festlegungen zu treffen.



1 Zuständigkeiten

1.1 Abgrenzung Aufgaben Straßenverkehrsbehörde und Straßenbaubehörde

Vorliegende VVB-Ost regelt die baubehördlichen Belange von Verkehrssicherungseinrichtungen, die durch die Außenstellen Dresden, Erfurt und Magdeburg des Niederlassungsgebietes Ost der Straßenbaubehörde im Sinne des § 45 (2) StVO für Baumaßnahmen im Auftrag der folgenden AG erlassen werden:

- Die Autobahn GmbH des Bundes
- DEGES
- ÖPP-Vertragsnehmer (ÖPP-VN)

VAO für Arbeitsstellen anderer Auftraggeber werden nach § 45 (1) StVO durch die Straßenverkehrsbehörde für die BAB der Niederlassung Ost der Autobahn GmbH des Bundes erlassen. Für diese Anordnungen gilt die VVB-Ost nicht. Eine Übersicht über die verkehrsrechtlichen Zuständigkeitsgebiete der Niederlassung Ost ist in den Tabelle 1, Tabelle 2 und Tabelle 3 dargestellt.

1.2 Zuständigkeitsgebiet der AS Dresden

Das Zuständigkeitsgebiet der AS Dresden erstreckt sich wie folgt:

Tabelle 1: Übersicht über das Zuständigkeitsgebiet der AS Dresden

BAB	von Betr.-km	bis Betr.-km	von AS / von Landesgrenze	bis AS / von Landesgrenze
4	0,000	96,560	AS Dresden Flughafen	Staatsgrenze DE/PL
4	0,000	114,067	AS Dresden Flughafen	Landesgrenze TH/SN
13	124,731	151,054	Landesgrenze BB/SN	Dreieck Dresden-Nord
14	0	94,800	Dreieck Nossen	Landesgrenze ST/SN
17	0	44,618	Dreieck Dresden-West	Staatsgrenze DE/CZ
38	189,562	219,000	Landesgrenze ST/SN	Dreieck Parthenaue
72	72,977	168,800	Zuständigkeitsgrenze NL Ost/NL NordBY	A72/B2

Die Aufgaben einer Straßenbaubehörde werden in der Außenstelle Dresden in der Abteilung C2 „Ausstattung / Verkehr“ und den jeweiligen Autobahnmeistereien ausgeführt.



1.3 Zuständigkeitsgebiet der AS Magdeburg

Das Zuständigkeitsgebiet der AS Magdeburg erstreckt sich wie folgt:

Tabelle 2: Übersicht über das Zuständigkeitsgebiet der AS Magdeburg

BAB	von Betr.-km	bis Betr.-km	von AS / von Landesgrenze	bis AS / bis Landesgrenze
2	27,894	43,970	AS Wollin	Landesgrenze BB/ST
2	43,970	128,453	Landesgrenze BB/ST	Landesgrenze ST/NI
9	44,870	167,000	Landesgrenze BB/ST	Landesgrenze ST/TH
14	94,753	247,716	zwischen AS Schkeuditz und Schkeuditzer Kreuz (mit Unterbrechung zwischen AS Dahlenwarsleben und AS Wol- mirstedt)	AS Lüderitz
36	38,005	121,633	Landesgrenze NI/ST	Kreuz Bernburg
38	87,950	189,562	Landesgrenze TH/ST	Landesgrenze ST/SN
71	0	4,178	AD Südharz	Landesgrenze ST/TH
143	0	9,0	Dreieck Halle-Süd	AS Halle-Neustadt

Die Aufgaben einer Straßenbaubehörde werden in der Außenstelle Magdeburg in der Abteilung C2 „Ausstattung / Verkehr“ und den jeweiligen Autobahnmeistereien ausgeführt.

1.4 Zuständigkeitsgebiet der AS Erfurt

Das Zuständigkeitsgebiet der AS Erfurt erstreckt sich wie folgt:

Tabelle 3: Übersicht über das Zuständigkeitsgebiet der AS Erfurt

BAB	von Betr.-km	bis Betr.-km	von AS / von Landesgrenze	bis AS / bis Landesgrenze
4	114,067	283,000	Landesgrenze TH/SN	Landesgrenze TH/HE
9	167,000	243,049	Landesgrenze ST/TH	Landesgrenze TH/BY
38	12,970	87,950	Landesgrenze NI/TH	Landesgrenze TH/ST
71	4,178	164,700	Landesgrenze TH/ST	Landesgrenze TH/BY
73	0	33,674	Dreieck Suhl	Landesgrenze TH/BY



Die Aufgaben einer Straßenbaubehörde werden in der Außenstelle Erfurt in der Abteilung B2 „Verkehrstechnik / Verkehrsorganisation“ und den jeweiligen Autobahnmeistereien ausgeführt.



2 Verkehrsrechtliche Anordnung (VAO) für Arbeitsstellen

2.1 Allgemeines

Die VAO ist die unabdingbare Voraussetzung für die Einrichtung der Verkehrssicherung (Arbeitsstellenverkehrsführung).

Jede geplante Arbeitsstelle längerer Dauer und Verkehrseinschränkungen von erheblicher Bedeutung (siehe Abschnitt 3.2) ist frühestmöglich der Baustellenkoordination der zuständigen Außenstellen der Niederlassung Ost zu melden. Dabei sollten Informationen wie geplanter Beginn, Dauer und Art der Verkehrsführung angegeben werden, um eine vorläufige Prüfung durchführen zu können, ob bereits andere zeitlich und örtlich konkurrierende Maßnahmen im betroffenen Autobahnabschnitt angemeldet sind.

Die zuständige Baustellenkoordination ist außerdem unverzüglich über jegliche absehbare zeitliche Änderung einer Maßnahme zu informieren.

Um die VAO möglichst reibungslos zu erhalten bzw. zu einem sicheren Vertragsschluss zu gelangen, ist die frühzeitige Abstimmung der geplanten Verkehrsführung zwischen Fachabteilung bzw. DEGES / ÖPP-VN und VB erforderlich. Dies gilt insbesondere für die geplanten oder möglichen Verkehrsführungen für Arbeitsstellen von längerer Dauer. Hierfür sind bis zu 4 Wochen einzuplanen.

2.2 Bauvertrag und Gewährleistungsarbeiten

Durch den AG (Die Autobahn GmbH, DEGES oder ÖPP-VN) sind vor Abschluss des Bauvertrages folgende Punkte zu beachten:

- Die VVB-OST einschließlich der zugehörigen Anlagen, die RSA in der jeweils gültigen Fassung und alle sonstigen unter Punkt 1 genannten Vorschriften sind als Bestandteil des Bauvertrages zu vereinbaren.
- Die Vergabe der Bauleistung bzw. die zeitliche Einordnung von Gewährleistungsarbeiten hat in einem angemessenen Zeitraum vor Beginn der Bauarbeiten zu erfolgen, sodass der AN bzw. dessen NUN genügend Zeit hat, die Antragsunterlagen für die VAO zu erstellen und fristgerecht einzureichen.



2.3 Wahl der Betriebsform

Für den Bauablauf werden fünf Betriebsformen (BF) definiert:

- Betriebsform 1: Normale Tagesschicht
- Betriebsform 2: Arbeiten an allen Werktagen unter vollständiger Ausnutzung des Tageslichts
- Betriebsform 3: Arbeiten nur nachts
- Betriebsform 4: Arbeiten durchgängig rund um die Uhr (24 Stunden)
- Betriebsform 5: Betriebsform 2 und teilweise Arbeiten rund um die Uhr bei bestimmten Tätigkeiten

Arbeitsstellen längerer Dauer sind grundsätzlich mindestens in der Betriebsform 2 zu planen.

2.4 Verkehrsführung und Ausführungszeitraum

Die Wahl der Ausführungszeiträume für Arbeitsstellen längerer Dauer muss unter Abwägung verkehrlicher und baulicher Aspekte nach wirtschaftlichen Gesichtspunkten erfolgen. Dazu sind die Verkehrsbelastungen einschließlich größerer Ereignisse und weitere lokale Rahmenbedingungen zu berücksichtigen:

- Ferienbeginne (Deutschland und betroffene Bundesländer)
- Ferienenden (Deutschland und betroffene Bundesländer)
- Feiertage (Deutschland und betroffene Bundesländer) und damit verbundene Brückentage
- Veranstaltungen mit maßgeblichen verkehrlichen Auswirkungen
- Lkw-Fahrverbote
- Baumaßnahmen im Basisnetz, insbesondere auf Bedarfsumleitungsstrecken

Anhand der Jahresganglinien des Verkehrsaufkommens sind verkehrsschwache Zeiträume auszuwählen. Die Ergebnisse der automatischen Dauerzählstellen auf Autobahnen sind auf der Website der Bundesanstalt für Straßenwesen verfügbar und können dort eingesehen werden.

https://www.bast.de/DE/Verkehrstechnik/Fachthemen/v2-verkehrszaehlung/Aktuell/zaehl_aktuell_node.html



Im Bereich von Arbeitsstellen längerer Dauer ist grundsätzlich die regulär vorhandene Fahrstreifenanzahl zu erhalten.

Folgende Ausnahmen sind im Einzelfall zulässig:

- a) Die Zahl der Fahrstreifen kann im Bereich der Arbeitsstelle verringert werden, wenn die zu erwartenden Verkehrsspitzen weniger als 1.500 Kfz/h pro verbleibenden Fahrstreifen betragen.
- b) Wenn die Art der Arbeiten (z.B.: Montage/ Demontage von Leegerüstträgern, Brückenteilen; Leitungskreuzungen etc.) es erfordern, kann der Verkehr für kurzzeitige Verkehrsstopps angehalten werden. Die Sperrzeit für einen Verkehrsstopp beträgt maximal 15 Minuten. Zwischen den einzelnen Stopps muss die Fahrbahn zum Abfließen des Verkehrs freigegeben werden. Den Verkehrsstopp selbst dürfen nur Polizeibeamte, die selbst als solche oder deren Fahrzeuge als Polizeifahrzeuge erkennbar sind, durchführen.
- c) In anderen Fällen sind Sperrungen mit Reduzierung der Fahrstreifenanzahl oder Verkehrsstopps nur in verkehrssarmen Zeiten durchzuführen, d.h.:
 - außerhalb der Berufsverkehrsspitzen,
 - an Wochenenden oder
 - nachts
- d) Alle weiteren Sonderfälle sind mit der Straßenbaubehörde und dem AG abzustimmen.

Als Orientierung für 1-streifige Verkehrsführungen können die in der ANLAGE 4 enthaltenen Ausschlusszeiten genutzt werden. Dabei ist zu beachten, dass Tage vor und nach Wochenfeiertagen analog wie Tage vor und nach Wochenenden (Freitag und Montag) zu behandeln sind. Die Regelungen für einstreifige Verkehrsführungen gelten auch für das Einrichten, den Umbau und den Abbau von Verkehrssicherungen. Maßgebend sind die von der Bast hinterlegten Verkehrszahlen, welche in Mia eingepflegt sind.

2.5 Antragstellung

Antragsteller ist der mit den Arbeiten im Straßenraum bzw. Straßenbauarbeiten seitens AN beauftragte NUN oder bei gesonderter Vergabe der mit der Verkehrssicherung beauftragte AN.

In der Übersicht in der ANLAGE 1 ist der Ablauf des Antragsverfahrens für verschiedene Arten von



Verkehrssicherungen dargestellt. Alle Anträge sind unter Nutzung des Formulars nach ANLAGE 2 vollständig ausgefüllt und unterzeichnet mit Verkehrszeichen- und Umleitungsplänen (siehe Abschnitt 2.5.2) dem AG zu übergeben.

Durch den Antragsteller ist namentlich der Verantwortliche für die Verkehrssicherung zu benennen (Qualifikationsnachweis "Sicherung von Arbeitsstellen im öffentlichen Verkehrsraum" gemäß § 45 StVO, RSA, ZTV-SA und MVAS für BAB).

2.5.1 Antragsfristen

Die Anträge auf VAO müssen der anordnenden Stelle spätestens 14 Tage vor Beginn der Einrichtung der Arbeitsstelle vollständig vorliegen.

Für Verkehrseinschränkungen von erheblicher Verkehrsbedeutung, bei denen eine Anhörung weiterer Behörden sowie eine Verkehrsbesprechung notwendig sind, müssen die Unterlagen für die verkehrsrechtliche Anordnung, einschließlich der Verkehrszeichenpläne, mindestens vier Wochen vor Beginn der Einrichtung der Arbeitsstelle eingereicht werden.

Verkehrseinschränkungen von erheblicher Bedeutung sind z.B.:

- Vollsperrung der Autobahn
- Sperrung einer Fahrtrichtung
- Sperrung von Fahrstreifen auf hochbelasteten Autobahnabschnitten
- Anschlussstellensperrungen
- Anschlussstellenrampensperrungen

Gemäß den Richtlinien für die Sicherung von Arbeitsstellen (RSA) ist die Öffentlichkeit frühzeitig über absehbare Verkehrsbeeinträchtigungen zu informieren. Dazu erfolgt über die Pressestelle der Autobahn GmbH eine Pressemitteilung.

Bei langfristigen Baumaßnahmen und erheblichen Auswirkungen auf das nachgeordnete Straßennetz ist es erforderlich, vor der Beantragung der verkehrsrechtlichen Anordnung die Streckenführungen der Umleitungen mit den betroffenen Baulastträgern, Straßenverkehrsbehörden und Polizeidienststellen abzustimmen. Die Federführung liegt bei der Autobahn GmbH des Bundes. Das Ergebnis dieser Abstimmung ist in Form von bestätigten Umleitungsplänen durch die zuständigen Straßenverkehrsbehörden der Planungsunterlage beizufügen.

Die Beantragung hat so rechtzeitig zu erfolgen, dass die Antragsunterlagen vom AG geprüft und bestätigt innerhalb der folgenden Fristen bei der anordnenden Stelle vorliegen:



Tabelle 4: Fristen für die Beantragung von VAO.

Beantragungen für:	Frist
Arbeitsstellen kürzerer Dauer (AkD)	1 Woche
Arbeitsstellen kürzerer Dauer (AkD) im Bereich von VBA (ohne Tunnel) im Bereich von Tunneln	1 Woche 4 Wochen
Globalanordnungen	2 Wochen
Arbeitsstellen länger Dauer (AID) ohne Umleitungen mit Verkehrseinschränkungen von erheblicher Bedeutung mit Umleitungen	2 Wochen 4 Wochen 4 Wochen

2.5.2 Verkehrszeichen-, Umleitungs- und Bauzeitenpläne

Mit dem Antrag auf VAO sind Verkehrszeichenpläne und ggf. Umleitungs- und Bauzeitenpläne vorzulegen.

2.5.2.1 Verkehrszeichenpläne

Wenn zur Darstellung der beantragten Verkehrsbeschränkung nur wenige Änderungen und Ergänzungen notwendig sind, können diese in die Regelpläne eingetragen werden. Dies gilt in der Regel für Arbeitsstellen kürzerer Dauer auf „freier Strecke“ (außerhalb von Ein- und Ausfahrstreifen von AS, AK, AD und RA) zutreffend.

In allen anderen Fällen müssen gemäß den Regelpläne der RSA und den Vorschriften, die unter Abschnitt 1 der VVB-Ost genannt sind, sowie unter Berücksichtigung des jeweiligen Fahrbahnquerschnittes (RQ 26, SQ 27, RQ 29,5, RQ 35,5 und RQ 37,5) individuelle Verkehrszeichenpläne und Querschnitte für jede Bauphase erstellt werden. Diese Pläne sollen den spezifischen Gegebenheiten des konkreten Falls Rechnung tragen.

Dabei müssen die in den Regelplänen dargestellten Standardsituationen zunächst an die örtlichen Gegebenheiten angepasst werden. Anschließend ist die beabsichtigte Verkehrsbeschränkung darzustellen, wobei der Arbeitsbereich, der Verkehrsbereich und der Sicherheitsbereich deutlich erkennbar sein



müssen.

In den Unterlagen müssen unter anderem folgende Elemente dargestellt, bemessen (Länge und Breite) und benannt werden:

Arbeitsbereich

- Baubereich und technologische Flächen (in Länge und Breite)
- Baustellenein- und ausfahrten

Verkehrsbereich

- Fahrstreifen, Behelfsfahrstreifen, Standstreifen, Mittelstreifen, Ein- und Ausfädelungstreifen (vorhandene und geplante)
- Verschwenkungs- und Überleitungsbereiche
- Mittelstreifenüberfahrten mit Angaben zu Querneigung, Nothaltebuchten, Notöffnung
- Verkehrszeichen und Markierung (vorhandene, geplante, ggf. Änderungen an der vorhandenen)
- Schutz- und Leiteinrichtungen mit Angaben zur Aufhaltestufe, Wirkungsbereich, Mindestaufstelllängen, Vor- und Nachlaufängen
- Absperrvorrichtungen
- Verkehrsbeeinflussungsanlagen (vorhandener und geplanter Inhalt der Anzeigequerschnitte)
- Anschlussstellen, Autobahnkreuze, -dreiecke, Rastanlagen (Rampen, Fahrgassen)
- Bauwerke (Brücken, Tunnel)

Sicherheitsbereich

- Sicherheitsabstände (in Längsrichtung und im Querschnitt) sind entsprechend ASR A5.2 einzuhalten.

Für alle in den Verkehrszeichenplänen dargestellten Elemente sind die Betriebskilometer anzugeben. Grundlage für Verkehrszeichenpläne für Arbeitsstellen kürzerer Dauer sind die in ANLAGE 5 enthaltenen Regelpläne.

Die Verkehrszeichenpläne sind im A3 – Format zu übergeben, bzw. als pdf-Datei zu senden. Dabei sollten die Unterlagen so formatiert sein, dass ein Ausdruck im A3 – Format gut lesbar ist.

2.5.2.2 Umleitungspläne an Anschlussstellen

Nach Möglichkeit sollte die Umleitung über die BAB zur Nachbaranschlussstelle und von dort zurück über die BAB zur gegenüberliegenden Seite der gesperrten Anschlussstelle geführt werden.

Wenn der Verkehr über das nachgeordnete Straßennetz umgeleitet werden muss, sind aussagefähige



Umleitungspläne zu erstellen.

Bei Sperrungen von Anschlussstellen sind die Umleitungspläne in Anlehnung an U-Plan 1 bzw. U-Plan 2 der RSA zu erstellen.

Ist an der zu sperrenden Anschlussstelle eine Lichtsignalanlage vorhanden, sind über ein evtl. Abschalten mit dem Betreiber der LSA Regelungen zu treffen.

2.5.2.3 Bauzeitenpläne

Bei Baumaßnahmen und anderen langfristigen verkehrseinschränkenden Tätigkeiten ist dem Antrag auf VAO ein Bauzeitenplan bzw. Bauphasenplan beizufügen.

2.6 Prüfung des Antrages durch AG und ZBL

Der Auftraggeber (Die Autobahn GmbH des Bundes, DEGES oder ÖPP-VN) prüft den Antrag auf verkehrsrechtliche Anordnung einschließlich dessen Anlagen auf Vollständigkeit und Genehmigungsfähigkeit sowie auf Übereinstimmung mit dem Bauvertrag. Insbesondere prüft der AG:

- ob die Anpassung an die örtlichen Verhältnisse ausreichend berücksichtigt wurde
- ob die beabsichtigten Arbeiten in ausreichendem Umfang dargestellt sind
- ob Art und Umfang der Verkehrssicherung geeignet sind, die erforderlichen Bauarbeiten auszuführen.

Gegebenenfalls sind Ergänzungen und Korrekturen zu veranlassen. Der AG bestätigt die Antragsunterlagen mit Unterschrift auf dem Antragsformular und übergibt diese der anordnenden Stelle.

Anträge mit ANLAGE 2b werden zusätzlich von der ZBL geprüft und auf der Rückseite des Antrages mit Unterschrift bestätigt.

2.7 Prüfung des Antrages durch anordnende Stelle

Die anordnende Stelle prüft die eingereichten Antragsunterlagen vorrangig auf die Einhaltung der in Abschnitt 0 genannten Vorschriften. Dabei wird insbesondere die Eignung der gewählten Verkehrssicherung unter Berücksichtigung der Art und Dauer der Arbeiten und der anstehenden örtlichen Verhältnisse untersucht. Die Belange der Verkehrsteilnehmer und der am Bau Beteiligten sind gegeneinander abzuwägen. Ebenso ist die Verhältnismäßigkeit von Aufwand und Nutzen zu wahren.

Gegebenenfalls sind Korrekturen und Überarbeitungen der Antragsunterlagen zu veranlassen.



2.8 Anhörungsverfahren

Bei Anträgen längerer Dauer und bei besonderen Fällen¹ von kürzerer Dauer beteiligt die anordnende Stelle alle von der Verkehrssicherung betroffenen Behörden (Straßenverkehrsbehörde BAB, Autobahnpolizeiinspektion, Tunnelmanager, Tunnelverwaltung, Baulastträger und Straßenverkehrsbehörden von betroffenen Straßen im nachgeordneten Straßennetz, Tank & Rast GmbH).

Die Art der Verkehrssicherung wird anhand der Verkehrszeichen- und Umleitungspläne erläutert. Anschließend wird den betroffenen Behörden Gelegenheit zur Stellungnahme in einer angemessenen Frist eingeräumt.

2.9 Erlass der Verkehrsrechtlichen Anordnung

2.9.1 Anträge gemäß ANLAGE 2

Nach Erhalt aller Stellungnahmen sind gegebenenfalls weitere Korrekturen und Überarbeitungen vorzunehmen.

Bei widersprüchlichen Stellungnahmen ist eine Einigung anzustreben. Sollte dies nicht möglich sein, liegt es im eigenen Ermessen, widersprüchliche Forderungen gegeneinander abzuwägen.

Die verkehrsrechtlichen Anordnungen, die gemäß ANLAGE 2 beantragt wurden, werden von der Straßenbaubehörde der entsprechenden Außenstellen (Dresden, Erfurt, Magdeburg) vom Abteilungsleiter oder dessen Vertreter unterzeichnet und anschließend an die bauausführende Firma, die Verkehrssicherungsfirma, den Auftraggeber (AG), die Bauüberwachung (BÜ), die Autobahnmeisterei, die Zentrale Betriebsleitstelle (ZBL) sowie alle betroffenen Parteien gemäß Abschnitt 2.8 verteilt.

2.9.2 Anträge gemäß ANLAGE 2, ANLAGE 2a und ANLAGE 2b

Anordnungen die durch die zuständige Autobahnmeistereien erfolgen, benötigen zusätzlich die Anlage 2a oder Anlage 2b. Diese entsprechende Anlage ist dem Antrag zur Genehmigung beizufügen.

¹ Besondere Fälle bestehen bei (Voll-)Sperrungen und bei Arbeiten im Bereich von Ein- und Ausfahrten, sowie in Rampen von Anschlussstellen, Autobahndreiecken, Autobahnkreuzen und Rastanlagen.



2.9.3 Vereinfachtes Verfahren

Bei Jahresverträgen (Anträge gemäß ANLAGE 2 - Global), deren Maßnahmen keine wesentlichen Eingriffe in den Verkehrsablauf zur Folge haben und stets gleichartige Sicherungsmaßnahmen nach sich ziehen, d.h. vorrangig bei Arbeitsstellen von kürzerer Dauer kommt das vereinfachte Verfahren im Sinne von Punkt 1.3.1. RSA zur Anwendung.

Der Unternehmer erhält von der Straßenbaubehörde eine Jahresgenehmigung, die dann erforderlichenfalls jeweils durch Einzelanordnungen untersetzt wird. Näheres regelt die Jahresgenehmigung.

2.9.4 Gebühren

Für verkehrsregelnde und -sichernde Anordnungen nach § 45 Absatz 2 StVO, die im Auftrag der folgenden AG's ausgeführt werden:

- Die Autobahn GmbH des Bundes
- DEGES
- ÖPP-Vertragsnehmer (ÖPP-VN)

werden keine Gebühren erhoben.



3 Einrichten, Umsetzen und Räumen der Verkehrssicherung

3.1 Arbeitsstellen kürzerer Dauer

Arbeitsstellen kürzerer Dauer sind entsprechend der Regelpläne der RSA einzurichten. Ausnahmen gibt es bei Arbeitsstellen in Bereich von Verkehrsbeeinflussungsanlagen oder Tunneln. In diesen Bereichen können die Regelpläne nach ANLAGE 5 verwendet werden.

Auf Autobahnen mit einer Standstreifenbreite von 2,00 m ist die Anwendung des Regelplanes DIII/1s der ANLAGE 5 nicht zulässig. Dies betrifft folgende Autobahnabschnitte:

- A 71 von Betr.-km 52,9 (AS Erfurt-Nord) bis Betr.-km 164,7 (Landesgrenze Thüringen / Bayern)
- A 73 auf gesamter Länge
- A 36 auf gesamter Länge

Für Arbeiten neben der befestigten Fahrbahn gilt auf den o.g. Strecken Regelplan DIII/1s-A.

Bewegliche Arbeitsstellen im Sinne der in der ANLAGE 5 enthaltenen Regelpläne sind

- Arbeitsstellen, die sich in der Verkehrsrichtung kontinuierlich fortbewegen und
- kurzzeitig stationäre Arbeitsstellen mit einer Dauer bis zu 2 Stunden

Arbeitsstellen kürzerer Dauer – auch solche zum Auf- und Abbau von Arbeitsstellen längerer Dauer sowie im Rahmen von Globalanordnungen – sind durch den Antragsteller bei der für den Unterhaltungsdienst zuständigen Autobahnmeisterei an-, um und abzumelden. Dies hat entsprechend den Auflagen der VAO zu erfolgen.

Die An-, Um- und Abmeldung hat ausschließlich unter Angabe des Aktenzeichens der VAO zu erfolgen.

Die Informationen zu den einzelnen Arbeitsstellen werden in das elektronische Sperrbuch der Autobahn GmbH des Bundes eingetragen. Dabei ist die Gültigkeit der Anordnung anhand des angegebenen Aktenzeichens zu kontrollieren.

3.2 Arbeitsstellen längerer Dauer und Sperrungen

Bei Arbeitsstellen längerer Dauer sowie bei Sperrungen aller Art hat der Antragsteller nach Einrichten der Verkehrssicherung sowie nach Beräumung der Verkehrssicherung folgende Teilnehmer zur Abnahme einzuladen:

- die bauausführende Firma
- die Verkehrssicherungsfirma
- die Autobahnpolizei



- den AG und die örtliche BÜ
- die hoheitlich zuständige Autobahnmeisterei
- auf ÖPP-Strecken die für den Unterhaltungsdienst zuständige Autobahnmeisterei
- die anordnende Stelle
- die Straßenverkehrsbehörde der BAB

Die Ergebnisse der Abnahmen sind schriftlich zu dokumentieren. Dazu sind Abnahmeprotokolle (ANLAGE 3) auszufüllen, zu unterzeichnen und der anordnenden Stelle zu übergeben.

Falls die Bauarbeiten nicht innerhalb des beantragten und angeordneten Zeitraums fristgerecht abgeschlossen werden und die Einschränkungen auf der Autobahn (BAB) nicht aufgehoben werden können, ist es erforderlich, unaufgefordert und rechtzeitig, spätestens 24 Stunden vor Ablauf der Verkehrsrechtlichen Anordnung (VRAO) beziehungsweise vor Wochenenden und Feiertagen, über den Auftraggeber einen Antrag auf Verlängerung zu stellen.

Der Abstand zwischen zwei Arbeitsstellen längerer Dauer soll mindestens 5 km betragen. Beträgt der Abstand zwischen zwei Arbeitsstellen im Zuge einer durchgehenden Fahrbahn weniger als 10 km, soll bei der Festlegung der Behelfsfahrestreifenmindestbreiten nach den RSA von der Summe der Arbeitsstellenlängen ausgegangen werden.

Bei Arbeitsstellen ab einer Länge von 6 km kann es in Abhängigkeit der örtlichen Gegebenheiten sinnvoll sein, mehrmalige Hinweise auf die Restlänge der Arbeitsstelle, verbunden mit entsprechenden Grafiken, zu geben.



4 Kontrolle und Wartung der Arbeitsstellen

4.1 Verantwortlicher für die Sicherungsarbeiten

Für die Sicherungsarbeiten an der Arbeitsstelle ist ein geeigneter, qualifizierter Verantwortlicher durch den Antragssteller einzusetzen. Die Qualifikation des Verantwortlichen ist durch ein Zertifikat einer von der BAST anerkannten Schulungseinrichtung gemäß dem MVAS 1999 (Schulungsgruppe E) nachzuweisen. Die telefonische Erreichbarkeit ist im Zeitraum der Bauausführung einschließlich Auf- und Abbau der Verkehrssicherung zu jeder Zeit sicherzustellen. Mit Einrichtung der Verkehrssicherung muss der Antragsteller der jeweiligen Autobahnmeisterei mitteilen, unter welcher Telefonnummer sein für die Kontrollen zuständiger Mitarbeiter zu erreichen ist.

4.2 Kontrolle der Arbeitsstellen

Der Verantwortliche bzw. ein qualifizierter Beauftragter mit Entscheidungsbefugnis im Sinne des Adressaten der Anordnung hat sicherzustellen, dass regelmäßige Kontrollen der gesamten Verkehrssicherung durchgeführt werden, damit zu jeder Zeit die Verkehrssicherheit im Baustellenbereich gewährleistet ist. Diese Kontrollen erstrecken sich über die gesamte Bauzeit einschließlich aller arbeitsfreien Tage.

Bei Arbeitsstellen von kürzerer Dauer hat sich der Verantwortliche ständig an der Arbeitsstelle aufzuhalten

- um auf Weisungen der Polizei, der Autobahnmeisterei oder Verkehrsbehörde unmittelbar reagieren zu können (z.B. bei besonderen Verkehrslagen, Witterungsumschwung, etc.),
- um die Funktion der Absicherung, insbesondere der Vorwarner und der fahrbaren Absperrtafel in regelmäßigen Abständen zu kontrollieren
- um die Absperrung unverzüglich nach Arbeitsende zu beräumen.

Der Verkehrssicherer hat die Kontrolle und Wartung gemäß ZTV-SA 97, Abschnitt 7, durchzuführen hat. Die Häufigkeit der Kontrolle ist vertraglich festzulegen, hat aber mindestens dreimal täglich, einmal bei Tagesanbruch, nach Eintritt der Dunkelheit und nachts zwischen 23:00 und 1:00 zu erfolgen.

Beginn und Ende jeder Kontrolle ist bei Arbeitsstellen

- in Thüringen der Zentralen Betriebsleitstelle in der AM Zella-Mehlis, Tel.-Nr.: 03682/4666-0
- in Sachsen der Tunnelbetriebsstelle, Tel.-Nr. 0351/8840-100
- in Sachsen-Anhalt gemäß Vertragsbestandteil zu jeder Einzelbaumaßnahme



mitzuteilen. Beim Einsatz technischer Kontrollsysteme für den Nachweis der Kontrollfahrten entfällt die telefonische Meldung einzelner Kontrollfahrten.

Die durchgeführten Kontrollen sind in geeigneter Weise zu dokumentieren und diese Dokumentationen dem Auftraggeber unverzüglich zu übergeben.

Während der Dauer der Vorhaltung ist die gesamte angeordnete Maßnahme zu unterhalten und durch laufende Reinigung funktionsfähig zu halten. Während dieser Zeit abhanden gekommene, beschädigte oder unbrauchbare Teile der Verkehrseinrichtungen sind sofort zu ersetzen.

Durch die zuständige Autobahnmeisterei wird die Umsetzung der VAO stichprobenartig überwacht.

4.3 Überprüfung

Die Überprüfung der Verkehrssicherung erfolgt im Rahmen von Abnahmen (siehe Abschnitt 3.2). Das mit der Verkehrssicherung beauftragte Unternehmen teilt dem Auftraggeber die Fertigstellung der Einrichtung der Verkehrsführung mit und veranlasst die Überprüfung.



5 Sonderrechte

Für sämtliche Tätigkeiten im Bereich der Autobahnen sind die autobahnspezifischen Besonderheiten, wie sie im § 18 StVO geregelt sind, zu beachten. Eine Ausnahme von diesen Vorschriften ist gem. § 35 Abs. 6 StVO bei Erfordernis für den Bau und die Unterhaltung der Strecke grundsätzlich gegeben. Bauunternehmer und sonstige Unternehmer dürfen im Rahmen ihrer Verträge mit der Autobahn GmbH des Bundes diese Sonderrechte in Anspruch nehmen.

Arbeiten außerhalb der befestigten Fahrbahn dürfen dabei folgendermaßen abgesichert werden:

- für die Dauer von maximal 15 Minuten mit einem Fahrzeuge mit weiß-rot-weißer Sicherheits-
ennzeichnung nach DIN 30710 und mindestens einer Kennleuchte für gelbes Blinklicht (Rund-
umlicht gemäß § 52 Abs. 4 StVZO)



6 Verkehrszeichen und Verkehrssicherungseinrichtungen

6.1 Verkehrszeichen

6.1.1 Inhalt und Reflexionsklasse

Sämtliche Verkehrszeichen, Lenkungsstafeln usw. müssen der StVO, dem Verkehrszeichenkatalog und den "Richtlinien für die Sicherung von Arbeitsstellen an Straßen (RSA)" in der jeweils gültigen Fassung entsprechen.

Alle Verkehrszeichen müssen das RAL-Gütezeichen der Güteschutzgemeinschaft für Verkehrszeichen und Verkehrseinrichtungen e.V. und die Angabe der Hersteller-Kennziffer und des Herstellerdatums (Quartal und Jahr) auf der Rückseite witterungsbeständig aufweisen.

Für alle Verkehrszeichen und Verkehrseinrichtungen ist entsprechend der Neufassung der DIN 67520 "Retroreflektierende Materialien zur Verkehrssicherung und lichttechnische Anforderungen an Reflexstoffe" (Stand: Nov. 2008) mindestens ein Material der Reflexions-Klasse RA 2 zu verwenden. Dabei ist einheitlich RA 2 Aufbau B oder einheitlich RA 2 Aufbau C auszuführen. Die Verkehrszeichen dürfen keine sichtbaren Schäden (Kratzer) aufweisen.

6.1.2 Schildgrößen

Für alle Standardverkehrszeichen mit festen Bildinhalten ist auf Bundesautobahnen und deren Anlagen generell die Schildgröße 3 zu verwenden. Im nachgeordneten Straßennetz ist die Schildgröße 2 zu verwenden.

Die Schildgröße von Wegweisern, Hinweistafeln und Planskizzen ergibt sich aus der Schriftgröße. Für diese Schilder sind Werkstattzeichnungen zur Bestätigung einzureichen. In der Regel wird die Schriftgröße in Abhängigkeit von der max. zulässigen Geschwindigkeit wie folgt festgelegt:

Tabelle 5: Mindestanforderung Schrifthöhen

Mindestanforderung Schrifthöhe für prov. Wegweiser während der Bauzeit		
Schrifthöhe	> 100 km/h	280 mm
	≤ 100 km/h	210 mm
Schrifthöhe für VZ 333-20		280 mm
Schrifthöhe Überkopfbeschilderung		350 mm
Schriftart	Verkehrsschrift/Mittelschrift	



6.1.3 LED-Verkehrszeichen mit wechselndem Inhalt

In Arbeitsstellen, in denen mindestens zweimal pro Woche der Inhalt der Verkehrszeichen (Geschwindigkeitsbeschränkungen, Spurtafeln) geändert werden muss, sind LED-Verkehrszeichen einzusetzen, sofern die Platzverhältnisse dies zulassen.

Alle sonstigen Verkehrszeichen, die in der StVO oder im Verkehrszeichenkatalog aufgeführt sind, können optional als LED-Verkehrszeichen ausgeführt werden.

Die LED-Verkehrszeichen müssen über eine automatische Dokumentation verfügen und fernbedienbar sein. Weitere Anforderungen ergeben sich aus der DIN EN 12966-1.

6.1.4 Aufstellung, Aufstellkonstruktionen, Auskreuzvorrichtungen

Durch die Fußkonstruktion der Aufstellvorrichtung dürfen in den Fahrbahnflächen keine Druckstellen entstehen.

Aufstellhöhen für Verkehrszeichen (Abstand Unterkante Zeichen - Fahrbahnoberkante):

Tabelle 6: Aufstellhöhe von Verkehrszeichen.

Zeichenart	Aufstellhöhe
Gefahrenzeichen, Vorschriftenzeichen	2,00 m bei einem Zeichen je Standort 1,50 m bei mehreren Zeichen je Standort
alle übrigen Zeichen	1,50 m

Die Begrenzungen des lichten Raumes sind einzuhalten. Die Sichtbarkeit der Verkehrszeichen ist in allen Fällen zu gewährleisten.

Vorhandene Standardverkehrszeichen sind für die Dauer der Baumaßnahme abzdrehen, abzubauen bzw. in die Baustellenbeschilderung einzubeziehen. Im Widerspruch stehende Ziele der Wegweisung sind ebenfalls berührungslos (rot, retroreflektierend) auszukreuzen.

Werden Aufstellvorrichtungen für Verkehrslenkungstafeln oder Verkehrszeichen vor dem Tag der Inbetriebnahme einer Verkehrsführung an der BAB seitlich gelagert oder aufgebaut, müssen sie wegen der damit verbundenen Gefährdung eindeutig außerhalb der Verkehrsflächen hinter den Fahrzeugrückhaltesystemen gelagert werden. Dies gilt gleichfalls, wenn Lenkungstafeln oder Verkehrszeichen abgebaut werden, die Aufstellvorrichtungen jedoch nicht mehr am gleichen Tag abtransportiert werden können. Seilabspannungen an Aufstellkonstruktionen sind nicht zulässig.



6.1.5 Vorwarnanzeiger mit aktivem lichttechnischen Informationsteil

Bei Arbeitsstellen kürzerer Dauer bei Nacht sind Vorwarnanzeiger mit aktivem lichttechnischen Informationsteil entsprechend der Regelpläne DIV einzusetzen. Bei allen anderen Arbeitsstellen sollten diese eingesetzt werden. Voraussetzung ist, dass entweder nur Vorwarnanzeiger mit oder ohne aktivem lichttechnischen Informationsteil in einer Arbeitsstelle verwendet werden.

Bei kurzzeitigen Sperrungen von Anschlussstellen (bis zu 3 Tagen) können Hinweistafeln für gesperrte Ausfahrten in vereinfachter Form verwendet werden. Weitere Inhalte sind mit der anordnenden Stelle abzustimmen.

Beim Einsatz von Vorwarnanzeigern mit aktivem lichttechnischem Informationsteil sind die Geradeausfeile starr und der Einziehungspfeil dynamisch anzuzeigen.

6.1.6 Stauwarnanlage

In stauanfälligen Streckenabschnitten, die nicht mit Streckenbeeinflussungsanlagen ausgestattet sind, ist zu prüfen, ob im Zulauf auf die Arbeitsstelle eine mobile dynamische Stauwarnanlage einzurichten ist. Die Verkehrslagedatenerfassung hat über zwei vorzusehende Messquerschnitte zu erfolgen. Im Zulauf sind drei Anzeigequerschnitte mit LED-Wechselverkehrszeichen einzurichten.

Die Anzeigequerschnitte müssen in Abhängigkeit der Verkehrsdaten immer den restriktivsten Inhalt anzeigen. Nach RWVZ/RWVA ist folgende Prioritätenreihung der Anzeigehalte umzusetzen.

Prioritäten (absteigend):

- Inhalt: Stau VZ 124 (Stau)
- Inhalt: Staugefahr VZ 101 (Gefahrstelle) + ZZ 1066-38 (Staugefahr)
- Inhalt: zulässige Höchstgeschwindigkeit 60 km/h (VZ 274-60)
- Inhalt: zulässige Höchstgeschwindigkeit 80 km/h (VZ 274-80)
- Inhalt: Neutral

Die Abstände der Anzeigequerschnitte richten sich nach den örtlichen Gegebenheiten.

Regelabstand:

AQ1 bei ca. 8 km, AQ 2 bei ca. 6 km, AQ 3 bei ca. 4 km



Der Standort von AQ 3 beträgt – je nach Örtlichkeit – einen Abstand von zwei Kilometer zur Vorankündigung der Arbeitsstelle (Z123+ZZ „2 km“).

Die Wechselverkehrszeichen sind im Regelfall Bestandteil der verkehrsrechtlichen Anordnung und dürfen nicht im Widerspruch zur statischen Beschilderung stehen.

6.2 Beleuchtung

Am Beginn von Überleitungsbereichen (Verkehrsführung nach DII-Regelplan) sind zwei Vorwarnblinkleuchten (1 x links, 1 x rechts) mit Durchmesser 340 mm mit einer automatischen Helligkeitsanpassung im Steuerrückstrahler einzusetzen. Die Unterkante der Strahler muss mindestens 2,50 m über der Fahrbahnkante liegen.

In Überleitungsbereichen (Verkehrsführung nach DII-Regelplan) sind am äußeren Fahrbahnrand (bei Überleitungen nach links am rechten Fahrbahnrand, bei Überleitungen nach rechts am linken Fahrbahnrand) Aufbaulichtanlagen vorzusehen.

Werden Energiekabel zur Beleuchtung von Verkehrszeichen verwendet, so sind sie zu kennzeichnen und so zu verlegen, dass keine Behinderungen und Gefährdungen dadurch entstehen. Überführungen von Energiekabeln über befahrene Bereiche (z. B. Baustraßen) müssen eine lichte Höhe von mindestens 5 m aufweisen.

6.3 Temporäre Fahrbahnmarkierung

6.3.1 Allgemeines

Die Markierung erfolgt grundsätzlich in Folie Typ II. Auf alten, später rückzubauenden Decken kann in Ausnahmefällen und nur auf Anordnung durch die Autobahn GmbH eine Kaltplastikmarkierung in Agglomeraten erfolgen. Die Markierung erfolgt auf der Grundlage der geltenden Richtlinien.

Die Markierung ist in regelmäßigen Abständen zu überprüfen. Hierbei muss der Nachsichtbarkeit besondere Aufmerksamkeit gewidmet werden. Bei Bedarf bzw. nach Aufforderung durch die entsprechende Abteilung im Bereich Betrieb und Verkehr ist die Markierung nachzubessern.

Die Demarkierung der Folie und das Entfernen von Kleberesten sind umweltverträglich und deckenschonend (ohne Brenneinsatz) auszuführen. Das Herausreißen von Bestandteilen der Fahrbahndecke ist in jedem Fall zu verhindern. Alle aufgeklebten Materialien wie Folien usw. sind rückstandsfrei zu entfernen. Insbesondere ist darauf zu achten, dass nach dem Entfernen keine Rückstände verbleiben, die bei bestimmten Lichteinflüssen Spiegelungen hervorrufen.



Die Markierungen sind ausschließlich in der ausgeschriebenen Breite und Form zugelassen. Stückelungen zur Erreichung größerer Breiten sind nicht zulässig.

6.3.2 Markierungsfolien

Die Markierung ist so auszuwählen, dass sie sich ohne dauerhafte (nach spätestens 8 Wochen nicht sichtbaren) Rückstände fahrbahndeckenschonend, umweltfreundlich und angemessen schnell entfernen lässt.

Es gelten folgende Anforderungen an die Markierungsfolien (Gelbmarkierung Typ II mit erhöhter Nachsichtbarkeit bei Nässe) bezüglich ihrer verkehrstechnischen Eigenschaften nach DIN/EN 1436 und TL M a:

Spezifikation für Folien Typ II mit einer Liegedauer bis 2 Monate Verkehrsklasse P 6

Verkehrstechnische Eigenschaften nach 2,0 Mio. Radüberrollungen, auf der Rundlaufprüfanlage (RPA).
Schichtdicke: mindestens 1,9 mm.

Tabelle 7: Mindestanforderungen für Folien der Verkehrsklasse P6.

Eigenschaft	Mindestanforderung
Verschleißfestigkeit	P6
Nachtsichtbarkeit (trocken)	R 5
Nachtsichtbarkeit (feucht)	RW 6
Tagessichtbarkeit (trocken)	Klasse Q 3

Spezifikation für Folien Typ II mit einer Liegedauer über 2 Monate Verkehrsklasse P 7

Verkehrstechnische Eigenschaften nach 4,0 Mio. Radüberrollungen, auf der Rundlaufprüfanlage (RPA).
Schichtdicke: mindestens 2 mm.

Tabelle 8: Mindestanforderungen für Folien der Verkehrsklasse P7.

Eigenschaft	Anforderung
Verschleißfestigkeit	P7
Griffigkeit	S 2
Nachtsichtbarkeit (trocken)	R 5
Nachtsichtbarkeit (feucht)	RW 6



Tagessichtbarkeit (trocken)	Klasse Q 3
-----------------------------	------------

6.3.3 Sonderlösungen Markierungsmaterial

Der Einsatz von Kaltplastikmasse als Agglomeratmarkierung, gelb darf nur auf Bestandsdeckschichten erfolgen, die in einer weiteren Bauphase erneuert werden. Die Vereinbarkeit mit den Anforderungen an den Lärmschutz ist durch den Planer im vorgesehenen Anwendungsfall zu prüfen und das Ergebnis zu dokumentieren. Folgende Mindestanforderungen (Neuzustand) sind einzuhalten:

Tabelle 9: Sonderlösung temporäre Fahrbahnmarkierung als Agglomeratmarkierung.

Eigenschaft	Mindestanforderung
Verschleißfestigkeit	P6
Trocknungszeit	T3
Mindestauftragsmenge	2,2 kg/m ²
Nachtsichtbarkeit (trocken)	R 4
Nachtsichtbarkeit (feucht)	RW 5
Tagessichtbarkeit (trocken)	Klasse Q 3

Der Einsatz von High-Solid-Markierfarbe, gelb, darf nur auf Bestandsdeckschichten erfolgen, die in einer weiteren Bauphase erneuert werden. Folgende Mindestanforderungen (Neuzustand) sind einzuhalten:

Tabelle 10: Sonderlösung temporäre Fahrbahnmarkierung als High-Solid-Markierfarbe.

Eigenschaft	Mindestanforderung
Verschleißfestigkeit	P6
Trocknungszeit	T3
Nachtsichtbarkeit (trocken)	R 4
Nachtsichtbarkeit (feucht)	RW 5
Tagessichtbarkeit (trocken)	Klasse Q 3



6.4 Leiteinrichtungen

6.4.1 Leitbaken

Grundlage bilden die geltenden Richtlinien. Es kommen jedoch nur Leitbaken aus Kunststoff mit Folie der Reflexions-Klasse RA 2, konstruktiver Aufbau C zum Einsatz.

Es sind einseitige Leitbaken einzusetzen. Doppelseitige Leitbaken in der Ausführung rechts- /linksweisend dürfen nur dann verwendet werden, wenn die gleiche Fahrbahn auch vom Gegenverkehr benutzt wird und dieser nicht durch Markierungen oder bauliche Leitelemente abgetrennt ist.

Im Bereich von Fahrstreifeneinzügen, sowie Verschwenkungen sind einseitige Pfeilbaken einzusetzen.

Klappbaken sind zulässig, sofern diese eine Mindestfläche von 75cm x 18,75cm aufweisen.

6.4.2 Leitkegel

Auf Autobahnen sind Leitkegel der Höhe 750 mm grundsätzlich in der Gewichtsklasse III (5kg) anzuwenden. Sie haben eine Höhe von mindestens 750 mm und sind voll retroreflektierend auszubilden. Sie dürfen nur für Tagesbaustellen eingesetzt werden.

6.4.3 Warnschweller

Der Einsatz von Warnschweller erfolgt nach ARS 06/2014 entsprechend der Regelpläne nach ANLAGE 5. Abweichungen davon sind im Einzelfall mit der Autobahnmeisterei abzustimmen.

6.5 Leitschweller, Leitborde und temporäre Schutzeinrichtungen

Leitschweller und Leitborde sind mit nicht retroreflektierender, gelber Farbgebung gem. DIN 6171 und Reflektoren alle 1m zu versehen. Zusätzlich sind kleine Leitbaken aufzusetzen oder einzustecken.

Die Auswahl der einzelnen temporären Schutzeinrichtungen erfolgt entsprechend ZTV-SA, Tabelle 5 und Bild 2. Die temporären Schutzeinrichtungen müssen den Anforderungen der technischen Lieferbedingungen entsprechen.

Es kommen nur von der BAST bzw. einer entsprechenden anderen Institution geprüfte Schutzeinrichtungen zum Einsatz. Einzelheiten über bestimmte Typen (Aufhaltestufen, Wirkungsbereich) sind vertraglich zu vereinbaren. Die Unterhaltung der temporären Schutzeinrichtung umfasst alle Leistungen, die zur Aufrechterhaltung der Verkehrssicherheit der Schutzeinrichtung erforderlich sind, wie z. B.

- sofortige Korrektur der Lage bei Anfahrschäden



-
- Ersatz bzw. Ergänzung defekter Teile inkl. Reflektoren
 - Reinigung
 - Freihalten der Durchflussöffnungen für Regenwasser
 - nach Abbau der Schutzeinrichtung ist die Fahrbahnoberfläche grundhaft zu säubern

Die temporären Schutzeinrichtungen sind entsprechend den Ergebnissen ihrer Zulassungsprüfung einzusetzen. Die Mindestaufstelllänge darf nicht unterschritten werden. Wenn ein Hinterfahren der Schutzeinrichtung nicht ausgeschlossen werden kann, ist vor der Gefahrenstelle bzw. dem Beginn des Baubereiches, der abgesichert werden soll, eine Vorlauflänge von 100 m vorzusehen. Nach der Gefahrenstelle bzw. dem Ende des Baubereiches, der abgesichert werden soll, ist eine Nachlauflänge von 30 m vorzusehen. Bei Aufbaulängen über 2 km Länge sind technische Öffnungen für Rettungskräfte vorzusehen. Bei Längen von 2 km bis 4 km sind diese mittig anzuordnen. Bei Längen über 4 km sollten die temporären Schutzeinrichtungen technische Öffnungen im Abstand von ca. 2 km erhalten.



7 Verkehrssicherung in Tunneln und im Bereich von Verkehrsbeeinflussungsanlagen (VBA)

Die Beantragung von Verkehrssicherungen im Bereich von Tunneln bzw. Verkehrsbeeinflussungsanlagen (VBA) erfolgt grundsätzlich nach Abschnitt 2. Unterstützend zur Baustellenabsicherung nach RSA werden entsprechende Fahrstreifensperrungen und Geschwindigkeitsbeschränkungen durch die Wechselverkehrszeichen geschaltet.

Innerhalb der Tunnel gelten bei allen Verkehrsraumeinschränkungen generell max. 60 km/h. Mit Ausnahme des Tunnels Rennsteig, des Tunnels Berg Bock und des Tunnels Jagdberg erfolgt die Fahrstreifeneinziehung grundsätzlich vor dem Tunnel.

Für Autobahnabschnitte mit Verkehrsbeeinflussungsanlagen gelten die Regelpläne DIII/xx-xT. Voraussetzung ist, dass vor der fahrbaren Absperrtafel (FAT) mindestens zwei Anzeigequerschnitte (AQ) vorhanden sind und der AQ vor der FAT einen Abstand von mindestens 150 m aufweist.

Wenn die folgenden Voraussetzungen erfüllt sind, kann entsprechend Punkt „4.5 Sicherheitsabstand in Längsrichtung“, Absatz (4) des ASR A5.2 von den Forderungen der Tabelle 3 abgewichen werden:

- visuell wirkende Vorwarneinrichtungen durch Anzeige der Fahrstreifeneinziehung, der Fahrstreifensperrung, der max. zulässigen Geschwindigkeit, des Überholverbotes für Lkw usw. an Anzeigequerschnitten über der Fahrbahn mit LED-Technik
- max. zulässige Geschwindigkeit von 80 km/h im Grundzustand
- max. zulässige Geschwindigkeit von 60 km/h im Bereich von Arbeitsstellen
- Überwachung der tatsächlichen Geschwindigkeit

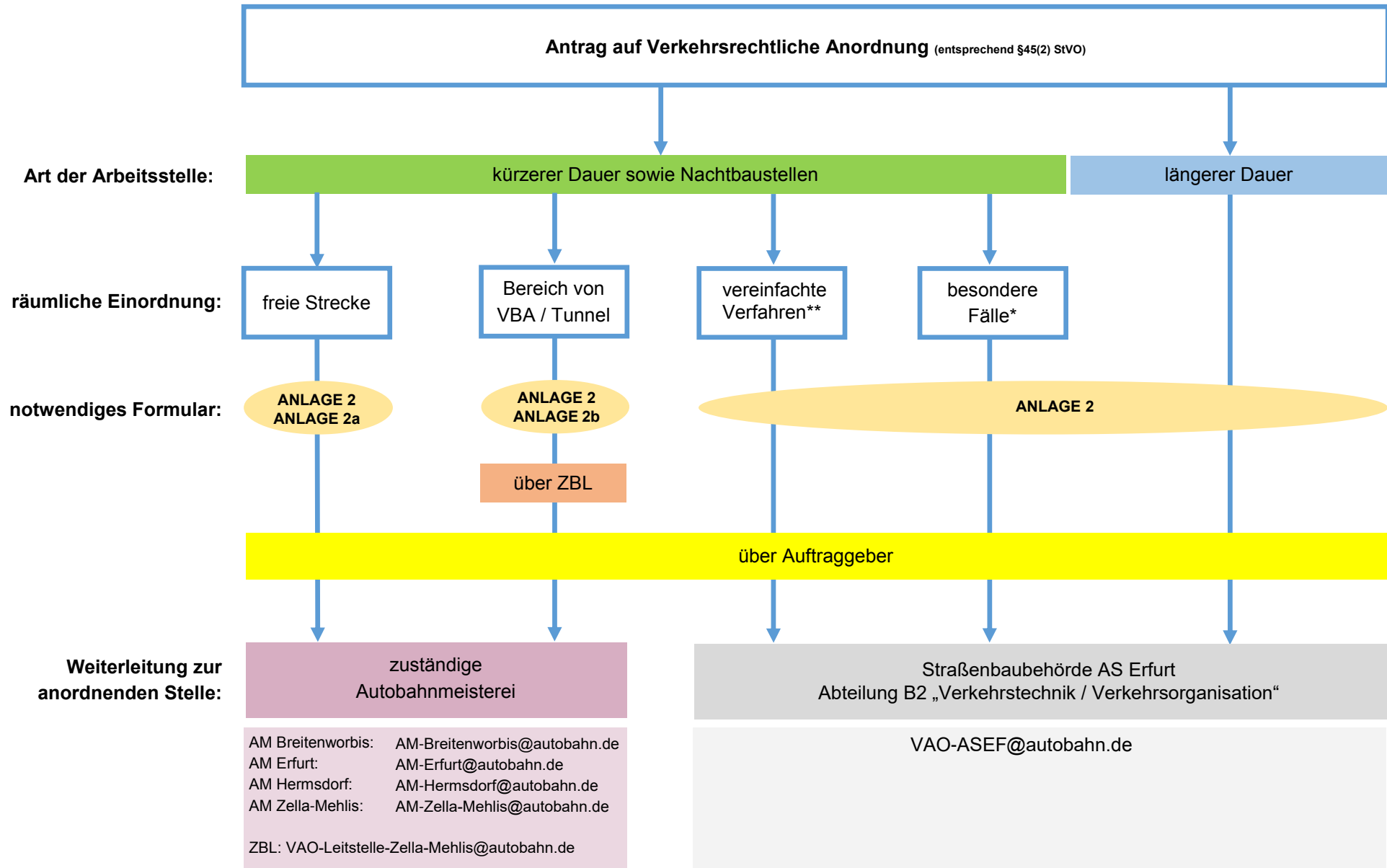
Unter diesen Voraussetzungen kann für Wartungs- und Instandsetzungsarbeiten an den Verkehrstechnischen Anlagen die fahrbare Absperrtafel ohne Zugfahrzeug abgestellt werden (siehe Regelpläne DIII/xx-xT in ANLAGE 5).

Bei Gefahr im Verzug, zur Abwendung unmittelbarer Gefahren oder zur Gewährleistung der Rettungswege für die Einsatzkräfte ist die ZBL im Einzelfall berechtigt, die sofortige Beräumung der Baustelle im Tunnel bzw. im Tunnelumfeld anzuweisen. Bei Sperrungen von Tunneln ist eine Hinweistafel mit der Information zur geplanten Sperrung (Name des Tunnels, Datum der Sperrung) mindestens 14 Tage vor Sperrbeginn vor dem entsprechenden Tunnel aufzustellen. Während der Einrichtung und Räumung der Verkehrssicherung sind alle Schaltungen der VBA direkt zwischen dem Antragsteller und der ZBL abzustimmen. Um Verkehrsraumeinschränkungen in Tunneln zu minimieren, behält sich die Autobahn GmbH des Bundes in diesem Bereich eine Koordinierung aller Arbeiten und Gewerke vor.



ANLAGE 1: Ablaufschema für Anträge auf VAO

Ablaufschema zur Beantragung einer VAO - AS Erfurt



*Besondere Fälle bestehen bei (Voll-)Sperrungen und bei Arbeiten im Bereich von Ein- und Ausfahrten, sowie in Rampen von Anschlussstellen, Autobahndreiecken, Autobahnkreuzen und Rastanlagen mit erheblichen Auswirkungen auf den Verkehrsteilnehmer.

** das vereinfachte Verfahren wurde für die AS Erfurt noch nicht final eingeführt



ANLAGE 2: Anträge auf VAO

an: Autobahnmeisterei über ZBL

Die Verkehrssicherung wird

wie beantragt bestätigt mit folgenden Auflagen genehmigt:

.....

.....

.....

.....

.....

Ort, Datum Zentrale Betriebsleitstelle

Aktenzeichen:

Die Verkehrssicherung wird

wie beantragt genehmigt mit folgenden Auflagen genehmigt:

.....

.....

.....

.....

.....

Ort, Datum Autobahnmeisterei

Verteiler:		
Baufirma	Verkehrssicherungsfirma	AG (Die Autobahn GmbH, DEGES, ÖPP-VN)
Bauüberwachung	API	ZBL
DEGES (als ÖPP-Vertragsgeber)		

Pflichten des Antragsstellers:

1. Die Aufwendungen für den Vollzug der Anordnung sind vom Empfänger zu tragen (Vgl. §5b Abs. 2d StVG).
2. Die Anordnung ist auf der Baustelle bereitzuhalten. Dies gilt auch für Nachunternehmer.
3. Die „Verfahrensordnung für Verkehrssicherungen auf Bundesautobahnen im Niederlassungsgebiet Ost (VVB-Ost)“ Stand 2024, ist anzuwenden und einzuhalten.
4. Vorübergehend außer Kraft gesetzte Verkehrszeichen sind berührungslos abzudecken oder wegzudrehen oder zu entfernen. Gesperrte Ziele auf Wegweisern und Vorwegweisern sind berührungslos auszukreuzen. Für die Verkehrsteilnehmer dürfen keine Zweifel über die Gültigkeit der Zeichen entstehen können. Im Widerspruch zu den angeordneten Verkehrszeichen stehende vorhandene Verkehrszeichen sind unwirksam zu machen.
5. Die Verkehrszeichen und –einrichtungen sind dem jeweiligen Fortschritt der Bauarbeiten anzupassen.
6. Der zeitliche und organisatorische Ablauf der Verkehrssicherung ist vor Beginn der Arbeiten mit der zuständigen Autobahnmeisterei (AM) abzustimmen.
7. Änderungen an der angeordneten Verkehrssicherung sind mit der anordnenden Behörde abzustimmen.
8. Kurzzeitige Veränderungen an der Verkehrssicherung zur Gewährleistung der Durchfahrt von Großraum- und Schwerlasttransporten dürfen nur in Abstimmung mit der Polizei durchgeführt werden.
9. Arbeitsstellen kürzerer Dauer sind vor Einfahrt in die BAB, vor Umsetzen zur nächsten Arbeitsstelle und vor Verlassen der BAB bei der für den Unterhaltungsdienst zuständigen AM an-, um- und abzumelden. Außerhalb der Regelarbeitszeiten der AM und im Bereich der ASM Oberröblingen sind die Arbeitsstellen kürzerer Dauer bei der Zentralen Betriebsleitstelle Zella-Mehlis (ZBL, Tel. 03682 / 4666110) an-, um- und abzumelden. Die für den Unterhaltungsdienst zuständige AM überwacht die Verkehrssicherung stichprobenartig während der gesamten Bauzeit.
10. Die Verschmutzung der BAB ist auszuschließen. Werden Verschmutzungen festgestellt, behält sich die anordnende Behörde vor, die Anordnung zu widerrufen.

Hinweis: Zuwiderhandlungen sind nach §49 Abs.4 Nr.3 StVO Ordnungswidrigkeiten im Sinne des §24 StVG.

Widerruf

Werden die Bestimmungen des Bescheides oder sonstige Vorschriften in irgendeiner Weise verletzt, so kann – unbeschadet der Verfolgung als Straftat oder Ordnungswidrigkeit – der Bescheid widerrufen oder eingezogen werden. Im Übrigen kann der Widerruf jederzeit erfolgen.

Rechtsbehelfsbelehrung

Gegen diesen Bescheid kann innerhalb eines Monats nach Bekanntgabe Widerspruch erhoben werden. Der Widerspruch ist schriftlich oder zur Niederschrift bei der ausstellenden Behörde einzulegen. Bei schriftlicher Einlegung des Widerspruchs ist die Widerspruchsfrist (Satz 1) nur gewahrt, wenn der Widerspruch noch vor Ablauf dieser Frist eingegangen ist. Falls die Frist durch das Verschulden eines von Ihnen Bevollmächtigten versäumt werden sollte, muss dieses Verschulden Ihnen zugerechnet werden.



ANLAGE 3: Abnahmeprotokolle

Die Autobahn GmbH des Bundes
 Außenstelle Erfurt
 Gustav-Weißkopf-Straße 4 99092 Erfurt

_____, den _____

Abnahmeprotokoll nach Einrichtung der Verkehrssicherung gem. VVB-T

1. Grundlagen

Aktenzeichen der VAO:			
Autobahn:	RF:	von km:	bis km:
Autobahn:	RF:	von km:	bis km:
Maßnahme:			
Bauausführende Firma:			
Ansprechpartner/-in:		Telefon (mobil):	
Verkehrssicherungsfirma:			
Ansprechpartner/-in:		Telefon (mobil):	

2. Abnahme

Am ____ . ____ .20__ um _____ Uhr wurde mit den folgenden Vertretern die o.g. Arbeitsstelle unter Zugrundelegung des angeordneten Verkehrszeichenplans hinsichtlich der Vollständigkeit überprüft und

abgenommen **nicht abgenommen**

Beteiligter	Vertreter	Unterschrift
Bauausführende Firma		
Verkehrssicherungsfirma		
Autobahnpolizei		
örtliche Bauüberwachung		
Auftraggeber		
Anordnende Behörde		
Autobahnmeisterei		

3. Restleistungen

Folgende Restleistungen sind zu erbringen

Restleistungen:	Termin:	Erfüllt am:	Unterschrift:

4. Sonstiges/Bemerkungen

_____ _____ _____

Das Protokoll ist nach erfolgter Abnahme unverzüglich der anordnenden Behörde zu übergeben!

Die Autobahn GmbH des Bundes _____, den _____
 Außenstelle Erfurt
 Gustav-Weißkopf-Straße 4 99092 Erfurt

Abnahmeprotokoll nach Räumung der Verkehrssicherung gem. VVB-T

1. Grundlagen

Aktenzeichen der VAO:			
Autobahn:	RF:	von km:	bis km:
Maßnahme:			
Bauausführende Firma:			
Ansprechpartner/-in:		Telefon (mobil):	
Verkehrssicherungsfirma:			
Ansprechpartner/-in:		Telefon (mobil):	

2. Abnahme

Am _____.____.20____ um _____ Uhr wurde mit den folgenden Vertretern die o.g. Arbeitsstelle unter Zugrundelegung des angeordneten Verkehrszeichenplans hinsichtlich der Vollständigkeit überprüft und

abgenommen nicht abgenommen

Beteiligter	Vertreter	Unterschrift
Bauausführende Firma		
Verkehrssicherungsfirma		
Autobahnpolizei		
örtliche Bauüberwachung		
Auftraggeber		
Anordnende Behörde		
Autobahnmeisterei		

3. Restleistungen

Folgende Restleistungen sind zu erbringen

Restleistungen:	Termin:	Erfüllt am:	Unterschrift:

4. Sonstiges/Bemerkungen

--

Das Protokoll ist nach erfolgter Abnahme unverzüglich der anordnenden Behörde zu übergeben!



ANLAGE 4: Ausschlusszeiten



**Ausschlusszeiten für 1 –streifige Verkehrsführungen auf der BAB A 4,
Betr.-km 283,283 – 221,9 (LG TH/HE – Erfurter Kreuz)**

		Montag	Dienstag	Mittwoch	Donnerstag	Freitag	Samstag	Sonntag
RF Dresden	Januar		13-17	13-18	13-19	11-19		
	Februar	15-17	14-17	13-18	11-20	10-20	10-12	13-18
	März	7-8 15-17	13-18	7-8 13-18	7-8 11-20	10-20	9-13	12-18
	April	7-8 10-17	13-18	7-18	7-20	9-21	9-15	12-18
	Mai	7-17	7-8 13-18	8-9 13-19	7-8 11-20	9-21	9-15	11-18
	Juni	7-8 10-17	7-8 13-1	7-18	7-20	7-21	9-15	11-19
	Juli	9-17	10-18	8-18	7-21	7-21	9-15	10-19
	August	9-17	11-18	10-18	7-21	9-20	9-15	10-19
	September	7-8 10-17	7-8 11-18	10-18	7-21	9-20	9-15	10-19
	Oktober	10-17	10-18	7-19	7-20	9-20	10-14	11-18
	November	7-9 11-17	7-8 13-18	8-18	7-20	9-20	10-14	11-18
	Dezember	7-8 10-17	10-18	8-18	7-20	9-20	10-15	10-17

		Montag	Dienstag	Mittwoch	Donnerstag	Freitag	Samstag	Sonntag
RF Frankfurt a.M.	Januar	7-17	7-9 14-17	14-18	14-17	12-17		13-18
	Februar	6-18	7-9 14-18	13-18	12-18	11-18		11-19
	März	6-18	7-9 13-18	7-9 13-18	12-18	11-18		11-19
	April	6-18	7-9 13-18	7-9 13-18	11-18	10-18	9-15	10-20
	Mai	5-18	7-9 13-18	7-9 12-18	11-18	10-19	10-15	10-20
	Juni	5-18	7-18	7-9 12-18	10-18	10-18	10-15	10-20
	Juli	5-18	7-18	10-18	10-18	10-18	10-15	10-20
	August	5-18	7-18	10-18	10-18	10-19	10-16	10-21
	September	5-18	7-18	10-18	10-18	10-19	10-15	10-20
	Oktober	5-18	8-18	10-18	10-18	10-18	10-15	10-20
	November	5-18	7-9 13-18	10-18	12-18	10-18		11-19
	Dezember	5-18	9-18	10-18	11-18	10-18	12-16	11-19

Die Ausschlusszeiten basieren auf den Daten der Straßenverkehrszählung 2019 unter Berücksichtigung der Datenerfassung 2021.

Die auf der folgenden Seite aufgeführten weiteren Einschränkungen sind zu beachten!

Zusätzlich zu den oben aufgeführten Ausschlusszeiten gelten folgende Festlegungen zum Ausschluss der 1-streifigen Verkehrsführung:

- An Feiertagen von Hessen und/oder Thüringen sowie einen Tag vor und einen Tag nach den Feiertagen (bei verlängertem Wochenende zwei Tage vor bzw. nach dem Feiertag)
- Zu jeglichem Ferienbeginn (erster Tag bis einschließlich erste komplette Ferienwoche) von Hessen und Thüringen gilt für jeden Tag mindestens 10 – 19 Uhr auf der entsprechenden Richtungsfahrbahn. Die Zeiten in den Tabellen dürfen nicht unterschritten werden.
- Zu jeglichem Ferienende (letzte komplette Ferienwoche bis letzter Tag) von Hessen und Thüringen gilt für jeden Tag mindestens 10 – 19 Uhr auf der entsprechenden Richtungsfahrbahn. Die Zeiten in den Tabellen dürfen nicht unterschritten werden.
- Am 22.12. u. 27. – 29.12. gilt der Ausschluss für mindestens 08 – 20 Uhr. Die Zeiten in den Tabellen dürfen nicht unterschritten werden.

**Ausschlusszeiten für 1 –streifige Verkehrsführungen auf der BAB A 4,
Betr.-km 221,9 – 153,2 (Erfurter Kreuz – Hermsdorfer Kreuz)**

		Montag	Dienstag	Mittwoch	Donnerstag	Freitag	Samstag	Sonntag
RF Görlitz (Dresden)	Januar	08 – 10 15 – 18	08 – 10 14 – 19	08 – 11 13 – 19	08 – 11 13 – 20	08 – 20	11 – 18	14 – 19
	Februar	08 – 11 13 – 19	08 – 11 13 – 19	08 – 20	08 – 21	08 – 21	10 – 16	12 – 19
	März	07 – 11 13 – 19	08 – 11 12 – 19	07 – 20	07 – 21	08 – 21	10 – 17	12 – 19
	April	07 – 19	07 – 20	07 – 20	08 – 21	08 – 22	09 – 17	11 – 20
	Mai	07 – 20	08 – 19	08 – 20	07 – 21	07 – 21	10 – 16	11 – 19
	Juni	07 – 19	08 – 19	08 – 20	07 – 21	07 – 21	09 – 18	11 – 20
	Juli	07 – 19	08 – 19	08 – 20	08 – 22	08 – 22	09 – 18	11 – 20
	August	07 – 19	08 – 19	08 – 20	07 – 22	08 – 22	09 – 17	11 – 20
	September	07 – 19	08 – 19	08 – 20	07 – 22	08 – 21	09 – 17	11 – 20
	Oktober	07 – 19	08 – 19	08 – 20	08 – 22	08 – 21	09 – 17	11 – 20
	November	08 – 19	08 – 11 14 – 19	08 – 19	08 – 21	08 – 21	10 – 16	12 – 19
	Dezember	08 – 19	08 – 19	08 – 19	08 – 21	08 – 21	10 – 16	12 – 19

		Montag	Dienstag	Mittwoch	Donnerstag	Freitag	Samstag	Sonntag
RF Aachen (Frankfurt a.M.)	Januar	07 – 19	07 – 19	08 – 19	08 – 11 13 – 19	08 – 09 12 – 19	11 – 16	12 – 20
	Februar	07 – 20	07 – 19	07 – 19	08 – 20	08 – 09	11 – 16	12 – 21
	März	06 – 20	07 – 19	07 – 19	07 – 20	12 – 20	10 – 16	12 – 21
	April	06 – 20	07 – 19	07 – 20	08 – 20	08 – 20	10 – 18	11 – 21
	Mai	06 – 20	07 – 20	07 – 20	07 – 20	08 – 20	10 – 16	11 – 22
	Juni	06 – 20	07 – 19	07 – 19	07 – 20	08 – 20	10 – 18	11 – 22
	Juli	07 – 19	07 – 19	07 – 19	08 – 20	08 – 20	10 – 18	11 – 22
	August	07 – 20	07 – 20	07 – 20	08 – 20	08 – 20	10 – 19	11 – 23
	September	07 – 20	07 – 20	07 – 20	08 – 20	08 – 20	10 – 19	11 – 22
	Oktober	06 – 20	07 – 20	07 – 20	08 – 20	08 – 20	10 – 19	11 – 21
	November	06 – 20	07 – 20	07 – 19	08 – 20	08 – 20	10 – 18	11 – 21
	Dezember	07 – 19	07 – 19	07 – 19	08 – 19	08 – 20	11 – 18	11 – 21

Die Ausschlusszeiten basieren auf den Daten der Straßenverkehrszählung 2019 unter Berücksichtigung der Datenerfassung 2021.

Die auf der folgenden Seite aufgeführten weiteren Einschränkungen sind zu beachten!

Zusätzlich zu den oben aufgeführten Ausschlusszeiten gelten folgende Festlegungen zum Ausschluss der 1-streifigen Verkehrsführung:

- An Feiertagen von Hessen und/oder Thüringen sowie einen Tag vor und einen Tag nach den Feiertagen (bei verlängertem Wochenende zwei Tage vor bzw. nach dem Feiertag)
- Zu jeglichem Ferienbeginn (erster Tag bis einschließlich erste komplette Ferienwoche) von Hessen und Thüringen gilt für jeden Tag mindestens 10 – 19 Uhr auf der entsprechenden Richtungsfahrbahn. Die Zeiten in den Tabellen dürfen nicht unterschritten werden.
- Zu jeglichem Ferienende (letzte komplette Ferienwoche bis letzter Tag) von Hessen und Thüringen gilt für jeden Tag mindestens 10 – 19 Uhr auf der entsprechenden Richtungsfahrbahn. Die Zeiten in den Tabellen dürfen nicht unterschritten werden.
- Am 22.12. u. 27. – 29.12. gilt der Ausschluss für mindestens 08 – 20 Uhr. Die Zeiten in den Tabellen dürfen nicht unterschritten werden.



**Ausschlusszeiten für 1 –streifige Verkehrsführungen auf der BAB A 4,
Betr.-km 153,2 – 114,1 (Hermsdorfer Kreuz – LG TH/SN)**

		Montag	Dienstag	Mittwoch	Donnerstag	Freitag	Samstag	Sonntag
RF Görlitz (Dresden)	Januar				16 – 18	14 - 18		
	Februar				15 – 19	13 – 18		
	März				15 – 19	13 – 18		
	April			15 – 19	15 – 19	13 – 18		
	Mai		17 – 19	16 – 18	16 – 19	12 – 19		
	Juni		16 – 18	15 – 19	14 – 19	12 – 19		
	Juli		16 – 18	15 – 19	14 – 19	11 – 20	11 – 15	
	August		16 – 18	15 – 19	14 – 19	12 – 19	11 – 13	
	September		16 – 18	15 – 19	14 – 20	12 – 20		
	Oktober		16 – 18	15 – 18	15 – 20	12 – 20		15 - 19
	November			16 – 18	15 – 19	13 - 19		
	Dezember			15 – 18	16 – 18	13 – 18		

		Montag	Dienstag	Mittwoch	Donnerstag	Freitag	Samstag	Sonntag
RF Aachen (Frankfurt a.M.)	Januar	07 – 10						
	Februar	07 – 10						
	März	07 – 10	08 – 09					
	April	07 – 10				13 – 17		
	Mai	07 – 10	08 – 10			13 – 17		
	Juni	07 – 11	08 – 10			13 – 17		12 – 19
	Juli	07 – 11	08 – 10			13 – 18		11 – 19
	August	07 – 11	09 – 11	09 – 12		14 – 17		11 – 19
	September	07 – 12	08 – 10	08 – 10		13 – 18	11 – 12	11 – 19
	Oktober	07 – 11	07 – 10	08 – 09 16 – 17	16 – 18	12 – 18	12 – 13	11 – 19
	November	07 – 11	08 – 09	08 – 10 16 – 18		14 – 17		
	Dezember	07 – 10						

Die Ausschlusszeiten basieren auf den Daten der Straßenverkehrszählung 2021 unter Berücksichtigung der Datenerfassung 2022.

Die auf der folgenden Seite aufgeführten weiteren Einschränkungen sind zu beachten!

Zusätzlich zu den oben aufgeführten Ausschlusszeiten gelten folgende Festlegungen zum Ausschluss der 1-streifigen Verkehrsführung:

- An Feiertagen von Bayern, Sachsen, Sachsen-Anhalt und/oder Thüringen sowie einen Tag vor und einen Tag nach den Feiertagen (bei verlängertem Wochenende zwei Tage vor bzw. nach dem Feiertag)
- Zu jeglichem Ferienbeginn (erster Tag bis einschließlich erste komplette Ferienwoche) von Bayern, Thüringen, Sachsen und Sachsen-Anhalt gilt für jeden Tag mindestens 10 – 19 Uhr auf der entsprechenden Richtungsfahrbahn. Die Zeiten in den Tabellen dürfen nicht unterschritten werden.
- Zu jeglichem Ferienende (letzte komplette Ferienwoche bis letzter Tag) von Bayern, Sachsen, Sachsen-Anhalt und Thüringen gilt für jeden Tag mindestens 10 – 19 Uhr auf der entsprechenden Richtungsfahrbahn. Die Zeiten in den Tabellen dürfen nicht unterschritten werden.
- Am 22.12. u. 27. – 29.12. gilt der Ausschluss für mindestens 08 – 20 Uhr. Die Zeiten in den Tabellen dürfen nicht unterschritten werden.

**Ausschlusszeiten für 1 –streifige Verkehrsführungen auf der BAB A 9,
Betr.-km 167,04 – 196,6 (LG TH/ST - AS Lederhose)**

		Montag	Dienstag	Mittwoch	Donnerstag	Freitag	Samstag	Sonntag
RF Berlin	Januar	8 - 11 13 - 18	9 - 11 13 - 19	9 - 11 13 - 19	9 - 21	10 - 21	11 - 19	14 - 19
	Februar	8 - 18	8 - 19	8 - 20	8 - 21	9 - 22	9 - 21	11 - 20
	März	7 - 19	8 - 19	8 - 20	8 - 21	9 - 21	9 - 19	11 - 21
	April	7 - 19	8 - 20	8 - 20	8 - 21	8 - 22	9 - 19	10 - 21
	Mai	7 - 19	8 - 20	8 - 20	8 - 22	8 - 22	9 - 18	11 - 21
	Juni	7 - 19	8 - 20	8 - 20	8 - 21	8 - 22	8 - 19	10 - 22
	Juli	7 - 19	8 - 20	8 - 20	8 - 22	8 - 22	9 - 20	10 - 22
	August	7 - 19	8 - 20	8 - 20	8 - 22	8 - 22	7 - 19	9 - 21
	September	7 - 19	8 - 20	8 - 20	8 - 22	8 - 21	9 - 19	10 - 21
	Oktober	7 - 19	8 - 19	9 - 20	9 - 21	9 - 22	10 - 20	10 - 21
	November	7 - 19	8 - 12 13 - 19	8 - 20	8 - 21	9 - 21	10 - 16	12 - 20
	Dezember	8 - 19	8 - 19	8 - 19	8 - 21	9 - 21	10 - 16	11 - 20

		Montag	Dienstag	Mittwoch	Donnerstag	Freitag	Samstag	Sonntag
RF München	Januar	7 - 19	8 - 19	8 - 19	8 - 19	10 - 20	9 - 16	11 - 20
	Februar	7 - 19	8 - 19	8 - 19	8 - 20	10 - 20	9 - 17	11 - 21
	März	6 - 19	8 - 19	8 - 19	8 - 20	10 - 20	10 - 16	11 - 21
	April	6 - 20	8 - 20	8 - 21	8 - 20	9 - 21	9 - 19	10 - 21
	Mai	6 - 20	8 - 19	8 - 20	8 - 20	9 - 21	9 - 17	10 - 22
	Juni	6 - 21	7 - 20	9 - 20	9 - 21	8 - 22	9 - 20	9 - 23
	Juli	6 - 20	8 - 20	8 - 20	8 - 21	8 - 22	8 - 20	9 - 22
	August	7 - 20	8 - 20	8 - 20	8 - 21	9 - 22	9 - 20	10 - 23
	September	7 - 20	8 - 20	8 - 20	8 - 21	9 - 21	9 - 19	10 - 22
	Oktober	7 - 20	8 - 20	9 - 20	9 - 20	10 - 20	9 - 20	10 - 22
	November	7 - 19	8 - 20	8 - 20	8 - 20	10 - 20	11 - 16	11 - 21
	Dezember	7 - 19	8 - 19	8 - 19	9 - 20	10 - 20	10 - 17	11 - 21

Die Ausschlusszeiten basieren auf den Daten der Straßenverkehrszählung 2019 unter Berücksichtigung der Datenerfassung 2021.

Die auf der folgenden Seite aufgeführten weiteren Einschränkungen sind zu beachten!

Zusätzlich zu den oben aufgeführten Ausschlusszeiten gelten folgende Festlegungen zum Ausschluss der 1-streifigen Verkehrsführung:

- An Feiertagen von Bayern, Sachsen-Anhalt und/oder Thüringen sowie einen Tag vor und einen Tag nach den Feiertagen (bei verlängertem Wochenende zwei Tage vor bzw. nach dem Feiertag)
- Zu jeglichem Ferienbeginn (erster Tag bis einschließlich erste komplette Ferienwoche) von Bayern, Sachsen-Anhalt und/oder Thüringen gilt für jeden Tag mindestens 10 – 19 auf der entsprechenden Richtungsfahrbahn. Die Zeiten in den Tabellen dürfen nicht unterschritten werden.
- Zu jeglichem Ferienende (letzte komplette Ferienwoche bis letzter Tag) von Bayern, Sachsen-Anhalt und/oder Thüringen gilt für jeden Tag mindestens 10 – 19 auf der entsprechenden Richtungsfahrbahn. Die Zeiten in den Tabellen dürfen nicht unterschritten werden.
- Am 22.12. u. 27. – 29.12. gilt der Ausschluss für mindestens 08 – 20 . Die Zeiten in den Tabellen dürfen nicht unterschritten werden.

**Ausschlusszeiten für 1 –streifige Verkehrsführungen auf der BAB A9,
Betr.-km 196,6 – 244,046 (Lederhose – LG TH/BY)**

		Montag	Dienstag	Mittwoch	Donnerstag	Freitag	Samstag	Sonntag
RF Berlin	Januar				16 - 18	13 - 19	14 - 18	14 - 17
	Februar				14 - 19	12 - 20	10 - 20	12 - 19
	März				14 - 20	12 - 20	12 - 18	13 - 19
	April			13 - 18	13 - 19	11 - 21	10 - 17	12 - 18
	Mai				14 - 20	11 - 21	11 - 15	12 - 19
	Juni			15 - 18	12 - 20	10 - 21	10 - 17	11 - 20
	Juli	11 - 19	13 - 18	13 - 19	12 - 20	11 - 22	10 - 19	10 - 21
	August	11 - 17	14 - 17	14 - 18	11 - 20	10 - 22	10 - 18	10 - 20
	September			14 - 18	13 - 20	11 - 20	11 - 17	11 - 20
	Oktober			14 - 18	14 - 20	12 - 21	11 - 18	12 - 20
	November				15 - 19	12 - 19		12 - 17
	Dezember				14 - 19	12 - 19		13 - 18

		Montag	Dienstag	Mittwoch	Donnerstag	Freitag	Samstag	Sonntag
RF München	Januar					13 - 18	10 - 13	
	Februar					12 - 20	05 - 16	11 - 19
	März				14 - 20	13 - 19		12 - 20
	April				13 - 18	12 - 20	10 - 17	11 - 20
	Mai				16 - 19	13 - 20	10 - 13	11 - 21
	Juni	08 - 17			14 - 19	09 - 16	10 - 17	10 - 23
	Juli	07 - 18	14 - 17	14 - 18	11 - 19	10 - 21	08 - 16	09 - 21
	August	10 - 18		14 - 18	12 - 19	11 - 20	11 - 17	10 - 22
	September	09 - 18		14 - 18	14 - 19	11 - 20	10 - 15	10 - 21
	Oktober	12 - 16				12 - 19	10 - 16	11 - 20
	November					13 - 18		12 - 19
	Dezember					13 - 18		13 - 19

Die Ausschlusszeiten basieren auf den Daten der Straßenverkehrszählung 2019 unter Berücksichtigung der Datenerfassung 2021.

Die auf der folgenden Seite aufgeführten weiteren Einschränkungen sind zu beachten!



Zusätzlich zu den oben aufgeführten Ausschlusszeiten gelten folgende Festlegungen zum Ausschluss der 1-streifigen Verkehrsführung:

- An Feiertagen von Bayern, Sachsen-Anhalt und/oder Thüringen sowie einen Tag vor und einen Tag nach den Feiertagen (bei verlängertem Wochenende zwei Tage vor bzw. nach dem Feiertag)
- Zu jeglichem Ferienbeginn (erster Tag bis einschließlich erste komplette Ferienwoche) von Bayern, Thüringen und Sachsen-Anhalt gilt für jeden Tag mindestens 10 – 19 Uhr auf der entsprechenden Richtungsfahrbahn. Die Zeiten in den Tabellen dürfen nicht unterschritten werden.
- Zu jeglichem Ferienende (letzte komplette Ferienwoche bis letzter Tag) von Bayern, Sachsen-Anhalt und Thüringen gilt für jeden Tag mindestens 10 – 10 Uhr auf der entsprechenden Richtungsfahrbahn. Die Zeiten in den Tabellen dürfen nicht unterschritten werden.
- Am 22.12. u. 27. – 29.12. gilt der Ausschluss für mindestens 12 – 18 Uhr (RF Berlin) und 10 – 18 Uhr (RF München). Die Zeiten in den Tabellen dürfen nicht unterschritten werden.



ANLAGE 5: Regelpläne

Regelplan D III / 11 - 2

Arbeitsstelle von kürzerer Dauer auf dem linken Fahrstreifen einer Richtungsfahrbahn

Zugfahrzeuge $\geq 7,49$ t zulässige Gesamtmasse

Zugfahrzeuge dürfen nicht abgekoppelt werden

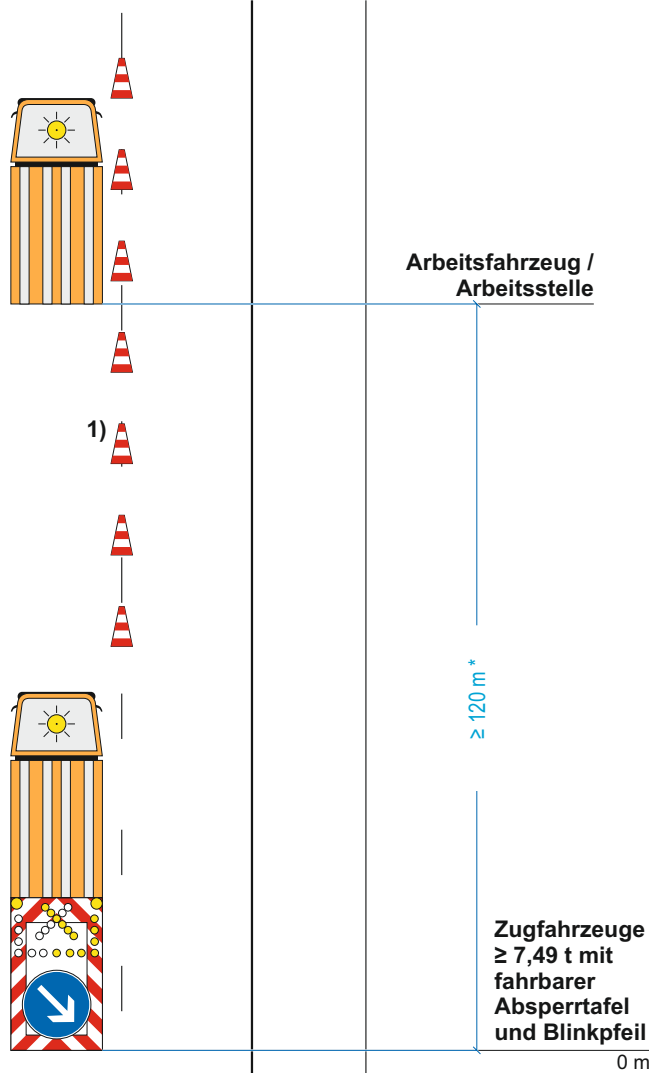
Längsabspernung:
Leitkegel [Höhe 0,75 m]
Abstand max. 18 m
(können bei beweglichen Arbeitsstellen entfallen)

*) ≥ 20 m in Rampen

1) [] entfällt

bei beweglichen Arbeitsstellen und ganz kurzzeitigen stationären Arbeitsstellen und erhöhtem Aufwand

2) [] Ende Arbeitsbereich +20 m: Z 278-80 anstatt Längenangabe auf zweitem Vorwarnanzeiger angeordnet



Z 274-80 1)

2) **Vorwarnanzeiger**
-800 m bis -500 m

Z 274-100 1)

2) **Vorwarnanzeiger**
-1200 m bis -800 m



Stand: 02.2024

Regelplan D III / 1I - 3

Arbeitsstelle von kürzerer Dauer bei Sperrung des linken Fahrstreifens einer Richtungsfahrbahn

Zugfahrzeuge $\geq 7,49$ t zulässige Gesamtmasse

Zugfahrzeuge dürfen nicht abgekoppelt werden

Längsabsperzung:
Leitkegel (Höhe 75 cm)
Abstand max. 18 m

*) ≥ 20 m in Rampen

1) [] Ende Arbeitsbereich
+20 m: Z 278-80 anstatt
Längenangabe auf
zweitem Vorwarnanzeiger
angeordnet

2) [] entfällt

*bei beweglichen Arbeitsstellen
und ganz kurzzeitigen stationären
Arbeitsstellen und erhöhtem
Aufwand*

Arbeitsfahrzeug /
Arbeitsstelle



Zugfahrzeug:
 $\geq 7,49$ t mit
fahrbarer
Absperrtafel und
Blinkpfeil

0 m

1)



Vorwarnanzeiger
-800 m bis -500 m



Vorwarnanzeiger
-1200 m bis -800 m

Z 274-80



Z 274-100



Stand: 02.2024

Regelplan D III / 1r - 2

Arbeitsstelle von kürzerer Dauer auf dem rechten Fahrstreifen einer Richtungsfahrbahn

Zugfahrzeuge $\geq 7,49$ t zulässige Gesamtmasse

Zugfahrzeuge dürfen nicht abgekoppelt werden

Längsabspernung:
Leitkegel [Höhe 0,75 m]
Abstand max. 18 m
(können bei beweglichen Arbeitsstellen entfallen)

*) ≥ 20 m in Rampen

1) [] Warnschwellen und blinkender Vorankündigungspfeil mit Entfernungsangabe angeordnet

Anordnungsvoraussetzungen siehe Teil D, Abschnitt 3 (12)

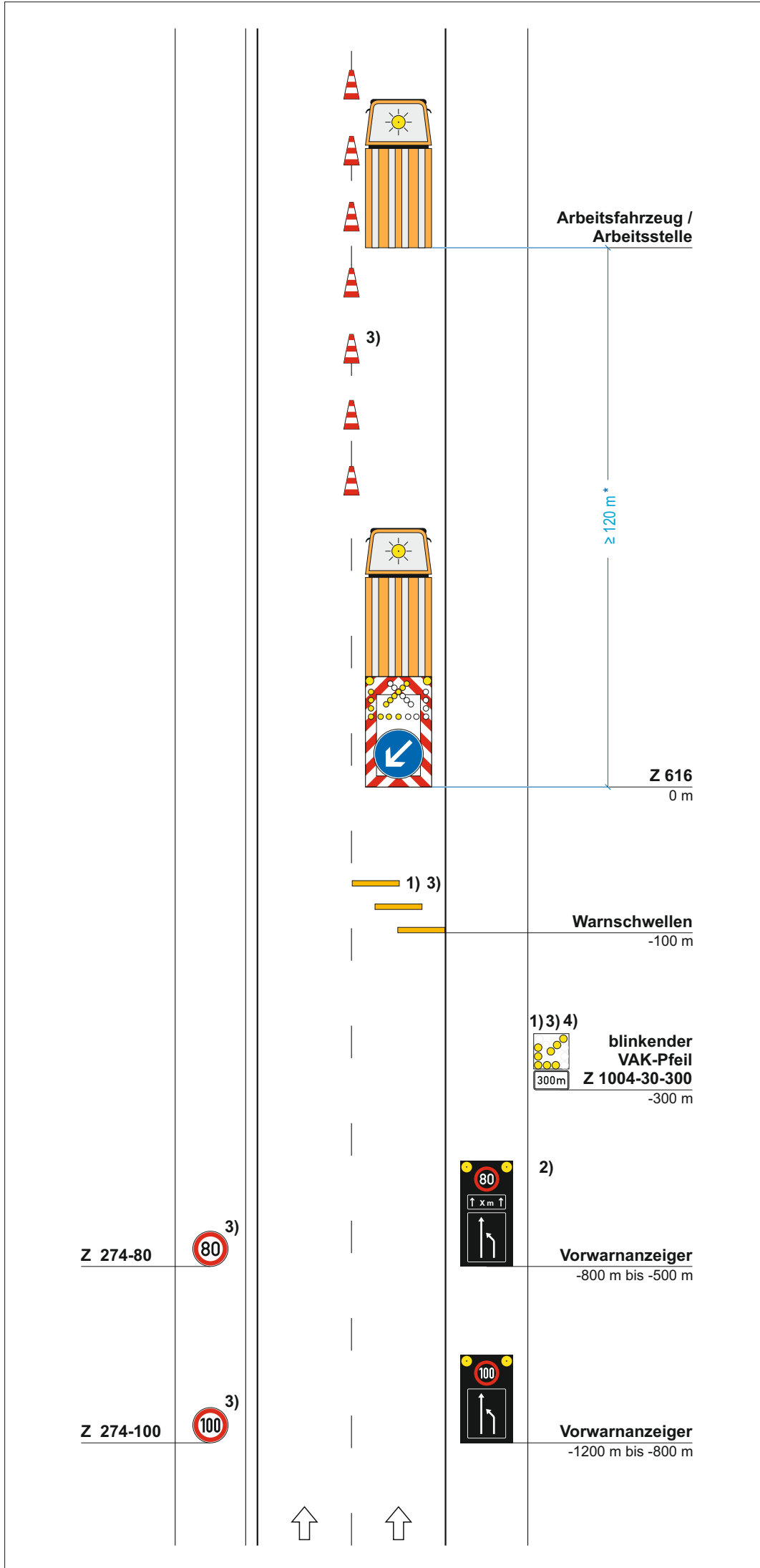
2) [] Ende Arbeitsbereich +20 m: Z 278-80 anstatt Längenangabe auf zweitem Vorwarnanzeiger angeordnet

3) [] entfällt

bei beweglichen Arbeitsstellen und ganz kurzzeitigen stationären Arbeitsstellen und erhöhtem Aufwand

4) [] optional

Stand: 02.2024



Regelplan D III / 1r - 3

Arbeitsstelle von kürzerer Dauer bei Sperrung des rechten Fahrstreifens einer Richtungsfahrbahn

Zugfahrzeuge $\geq 7,49$ t zulässige Gesamtmasse

Zugfahrzeuge dürfen nicht abgekoppelt werden

Längsabsperzung:
Leitkegel (Höhe 75 cm)
Abstand max. 18 m

*) ≥ 20 m in Rampen

1) [] Warnschwellen und blinkender Vorankündigungspfeil mit Entfernungsangabe angeordnet

Anordnungsvoraussetzungen siehe Teil D, Abschnitt 3 (12)

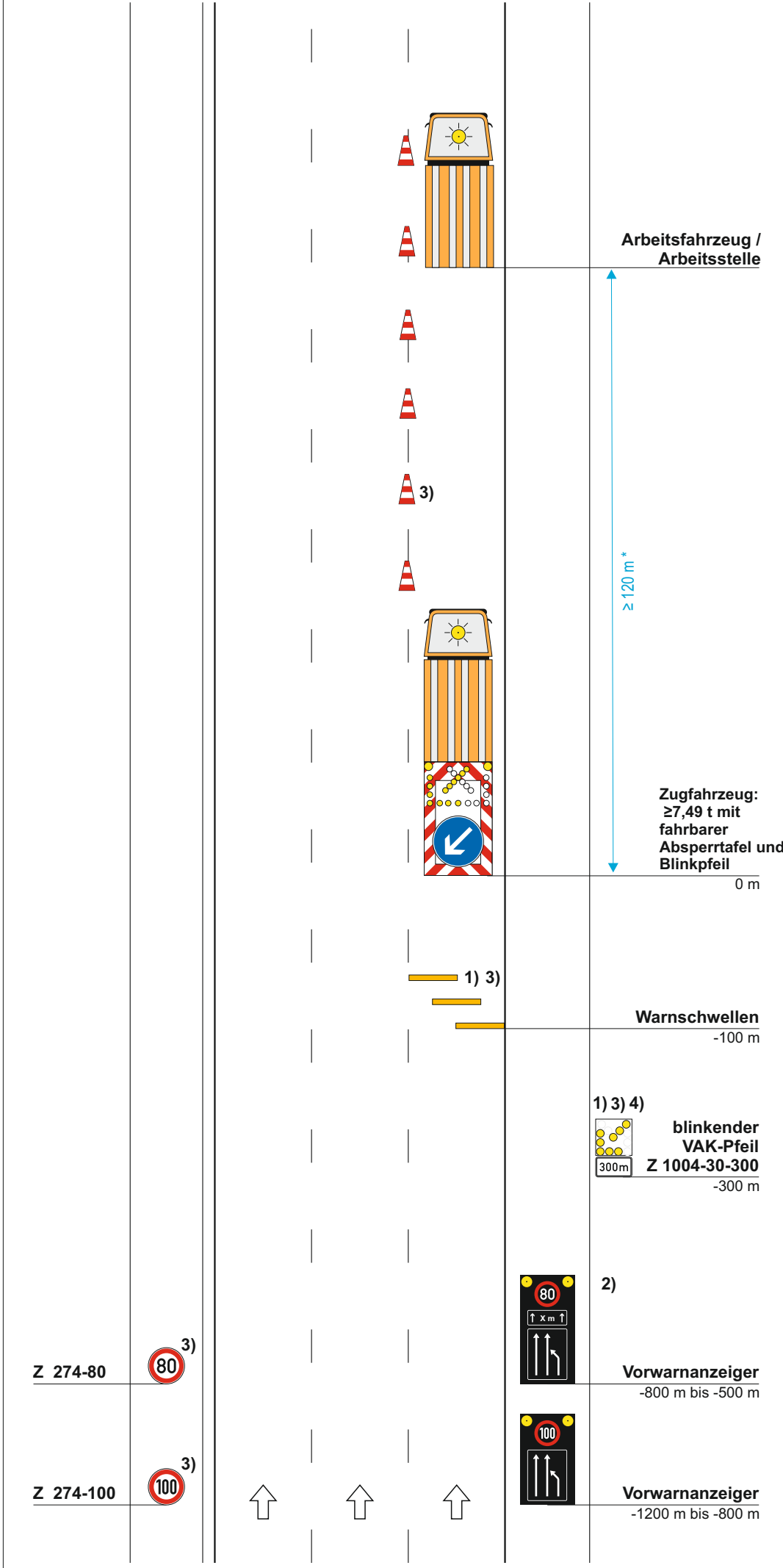
2) [] Ende Arbeitsbereich +20 m: Z 278-80 anstatt Längenangabe auf zweitem Vorwarnanzeiger angeordnet

3) [] entfällt

bei beweglichen Arbeitsstellen und ganz kurzzeitigen stationären Arbeitsstellen und erhöhtem Aufwand

4) [] optional

Stand: 02.2024



Regelplan D III / 1r-2-AE

Arbeitsstelle von kürzerer Dauer auf dem Ausfädel-/ Einfädelungsstreifen einer Richtungsfahrbahn

Zugfahrzeuge $\geq 7,49$ t zulässige Gesamtmasse

Zugfahrzeuge dürfen nicht abgekoppelt werden

Längsabsperzung:

Leitkegel [Höhe 0,75 m]
Abstand max. 18 m
(können bei beweglichen Arbeitsstellen entfallen)

*) ≥ 20 m in Rampen

1) [] Warnschwellen

*Anordnungsvoraussetzungen
siehe Teil D, Abschnitt 3 (12)*

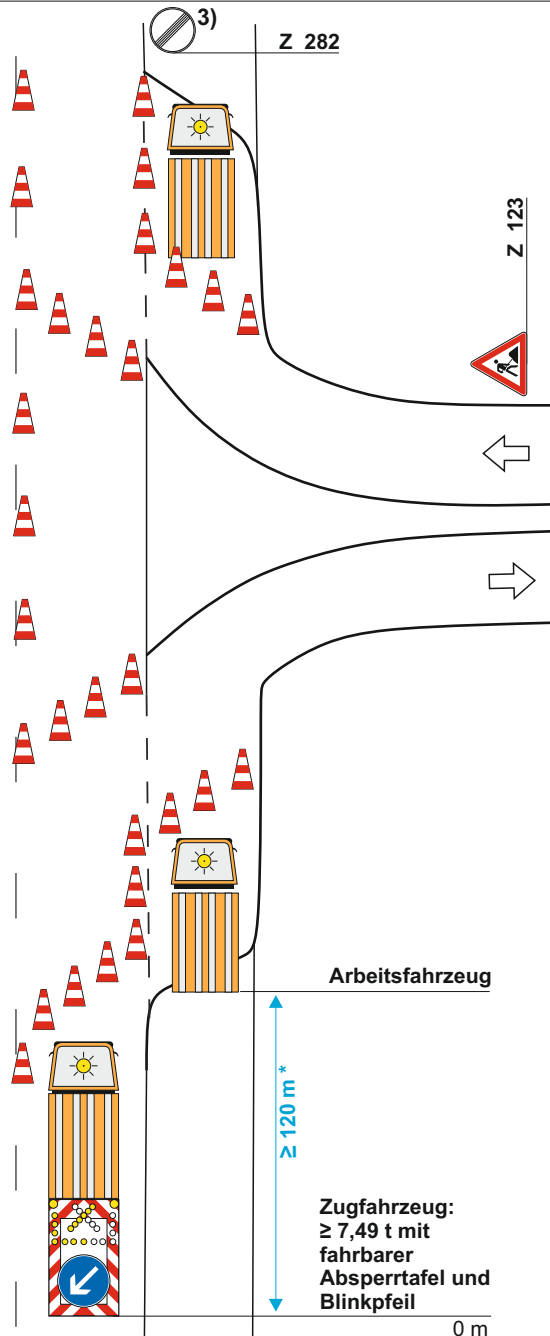
2) [] Ende Arbeitsbereich
+20 m: Z 278-80 anstatt
Längenangaben auf
zweitem Vorwarnanzeiger
angeordnet

3) [] Aufstellung Z 282 wenn keine
anderen Streckenge-
schwindigkeiten
vorgegeben sind und keine
Entfernungsangabe
(ZZ1001-30) am Vorwarn-
anzeiger dargestellt wird

Z 274-80



Z 274-100



Arbeitsfahrzeug

≥ 120 m *

Zugfahrzeug:
 $\geq 7,49$ t mit
fahrbarer
Absperrtafel und
Blinkpfeil

0 m

1)

Warnschwellen

-100 m

2) 3)



Vorwarnanzeiger

-800 m bis -500 m



Vorwarnanzeiger

-1200 m bis -800 m

Stand: 02.2024

Regelplan D III / 1r-3-AE

Arbeitsstelle von kürzerer Dauer auf dem Ausfädel-/ Einfädelstreifen einer Richtungsfahrbahn

Zugfahrzeuge $\geq 7,49$ t zulässige Gesamtmasse

Zugfahrzeuge dürfen nicht abgekoppelt werden

Längsabsperzung:
Leitkegel (Höhe 75 cm)
Abstand max. 18 m

*) ≥ 20 m in Rampen

1) [] Warnschwelle

Anordnungsvoraussetzungen siehe Teil D, Abschnitt 3 (12)

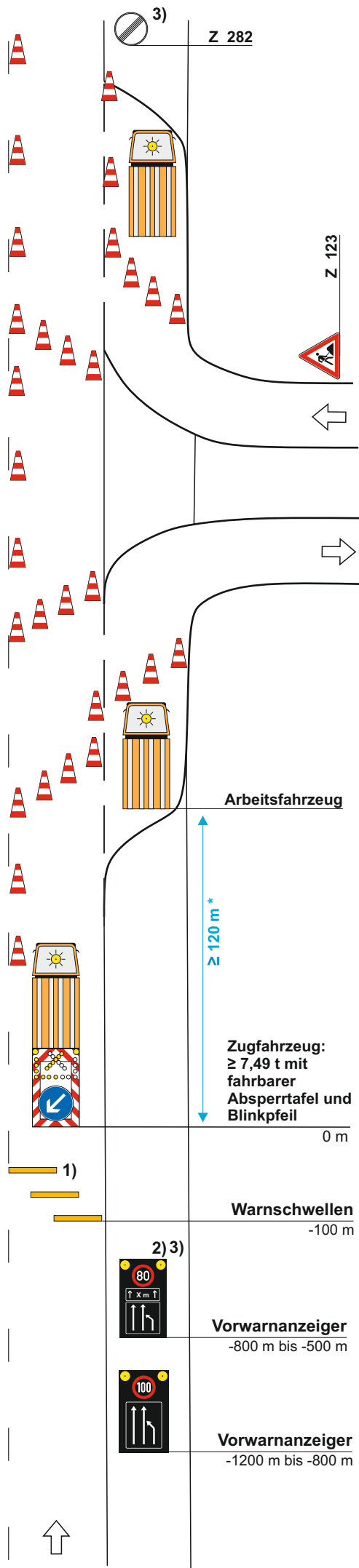
2) [] Ende Arbeitsbereich +20 m: Z 278-80 anstatt Längenangabe auf zweitem Vorwarnanzeiger angeordnet

3) [] Aufstellung Z 282 wenn keine anderen Streckengeschwindigkeiten vorgegeben sind und keine Entfernungsangabe (ZZ1001-30) am Vorwarnanzeiger dargestellt wird

Z 274-80



Z 274-100



Arbeitsfahrzeug

≥ 120 m *

Zugfahrzeug:
 $\geq 7,49$ t mit fahrbarer Absperrtafel und Blinkpfeil

0 m

Warnschwellen
-100 m

Vorwarnanzeiger
-800 m bis -500 m

Vorwarnanzeiger
-1200 m bis -800 m

Stand 02.2024

Regelplan D III / 1s

Arbeitsstelle von kürzerer Dauer
auf dem Seitenstreifen

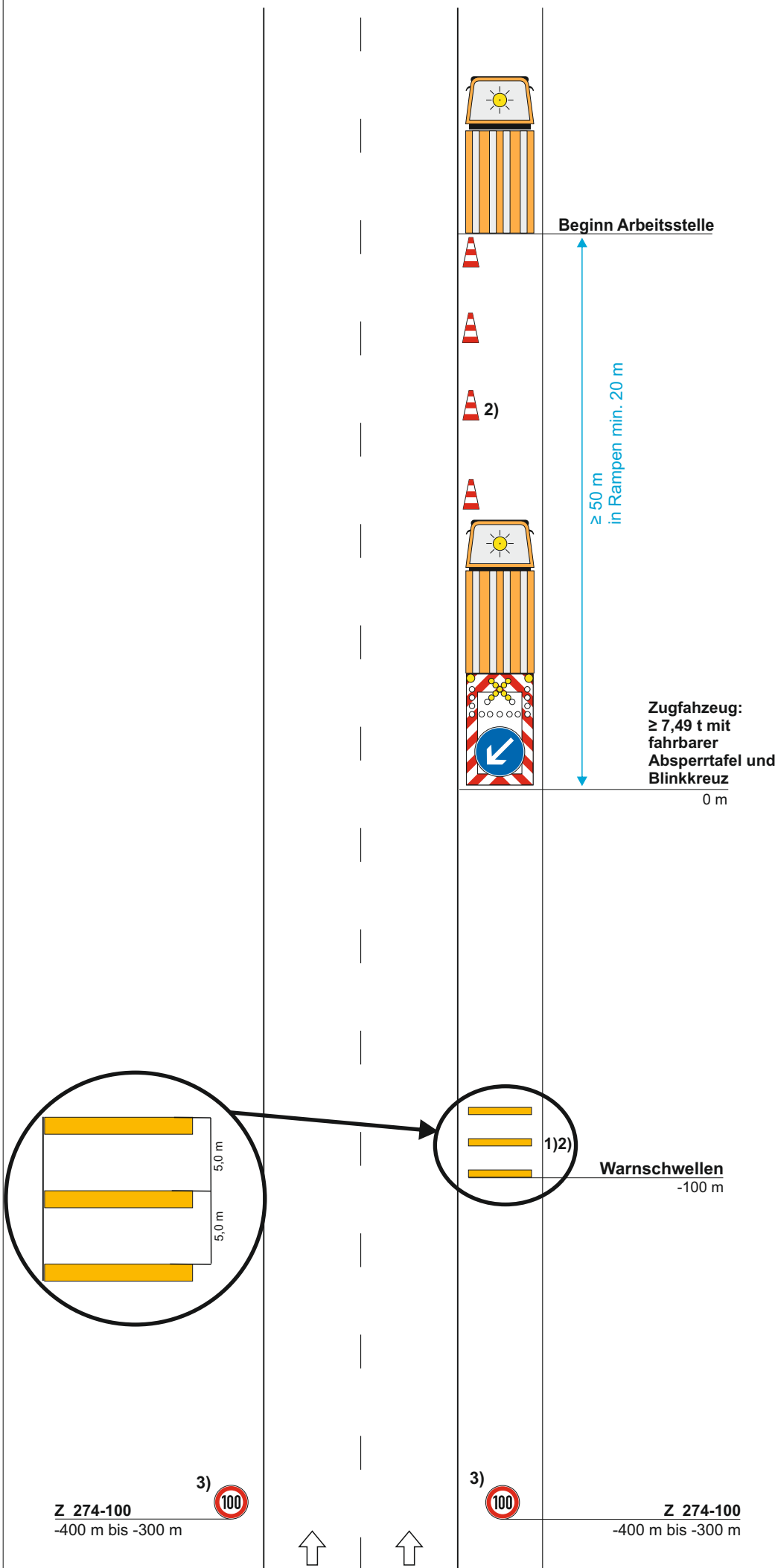
Gilt nicht für
BAB 71
km 52,9 (AS Erfurt-Nord)
bis
km 164,7 (LG Bayern)
BAB 73
km 0,0 (AD Suhl)
bis
km 33,9 (LG Bayern)

**Zugfahrzeuge $\geq 7,49$ t zulässige
Gesamtmasse**

**Zugfahrzeuge dürfen nicht
abgekoppelt werden**

Längsabsperzung:
Leitkegel [Höhe 0,75 m]
Abstand max. 18 m
(können bei beweglichen
Arbeitsstellen entfallen)

- 1) [] Warnschwellen angeordnet
siehe Teil D, Abschnitt 3(12)
- 2) [] entfällt
*bei beweglichen Arbeitsstellen
und ganz kurzzeitigen stationären
Arbeitsstellen und erhöhtem
Aufwand*
- 3) [] optional



**Zugfahrzeug:
 $\geq 7,49$ t mit
fahrbarer
Absperrtafel und
Blinkkreuz**
0 m

Warnschwellen
-100 m

Stand: 02.2024

Regelplan D III / 2 - 2

Arbeitsstelle von kürzerer Dauer auf dem linken Fahrstreifen einer Richtungsfahrbahn

Zweistreifige Verkehrsführung unter Mitnutzung des Seitenstreifens

Zugfahrzeuge $\geq 7,49$ t zulässige Gesamtmasse

Zugfahrzeuge dürfen nicht abgekoppelt werden

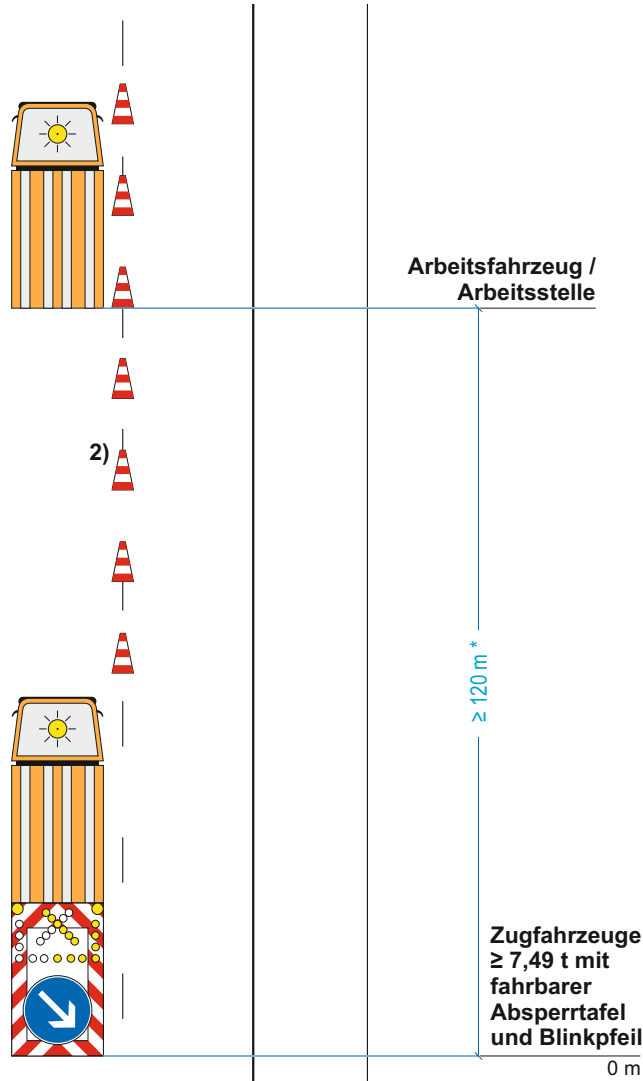
Längsabsperzung:
Leitkegel [Höhe 0,75 m]
Abstand max. 18 m
(können bei beweglichen Arbeitsstellen entfallen)

*) ≥ 20 m in Rampen

1) [] Ende Arbeitsbereich +20 m: Z 278-80 anstatt Längenangabe auf Vorwarnanzeiger angeordnet

2) [] entfällt

bei beweglichen Arbeitsstellen und ganz kurzzeitigen stationären Arbeitsstellen und erhöhtem Aufwand



Z 274-80



2)



1)

Vorwarnanzeiger
-800 m bis -500 m

Z 274-100



2)



Z 274-100
-1200 m bis -800 m



Stand: 02.2024

Regelplan D III / 3 - 3

Arbeitsstelle von kürzerer Dauer bei Sperrung des mittleren und rechten Fahrstreifens einer Richtungsfahrbahn

Zugfahrzeuge $\geq 7,49$ t zulässige Gesamtmasse

Zugfahrzeuge dürfen nicht abgekoppelt werden

Längsabsperzung:
Leitkegel (Höhe 75 cm)
Abstand max. 18 m

*) ≥ 20 m in Rampen

1) [] Warnschwellen und blinkender Vorankündigungspfeil mit Entfernungsangabe angeordnet

Anordnungsvoraussetzungen siehe Teil D, Abschnitt 3 (12)


2) [] Ende Arbeitsbereich +20 m: Z 278-80 anstatt Längenangabe auf zweitem Vorwarnanzeiger angeordnet

3) [] entfällt

bei beweglichen Arbeitsstellen und ganz kurzzeitigen stationären Arbeitsstellen und erhöhtem Aufwand


4) [] optional

Stand: 02.2024



Arbeitsfahrzeug /
Arbeitsstelle

3)



Zugfahrzeuge:
 $\geq 7,49$ t mit
fahrbarer
Absperrtafel und
Blinkpfeil

+500 m

≥ 120 m*



3)



Zugfahrzeuge:
 $\geq 7,49$ t mit
fahrbarer
Absperrtafel und
Blinkpfeil

0 m

1) 3)

Warnschwellen
-100 m

1) 3) 4)

blinkender
VAK-Pfeil
Z 1004-30-300
-300 m

300m

2)



Vorwarnanzeiger
-800 m bis -500 m



Vorwarnanzeiger
-1200 m bis -800 m

Z 274-80



3)

Z 274-100



3)



Regelplan D III / 4 - 3

Arbeitsstelle von kürzerer Dauer bei Sperrung des mittleren und linken Fahrstreifens einer Richtungsfahrbahn

Zugfahrzeuge $\geq 7,49$ t zulässige Gesamtmasse

Zugfahrzeuge dürfen nicht abgekoppelt werden

Längsabsperzung:
Leitkegel (Höhe 75 cm)
Abstand max. 18 m

*) ≥ 20 m in Rampen

1) [] Ende Arbeitsbereich
+20 m: Z 278-80 anstatt
Längenangabe auf
drittem Vorwarnanzeiger
angeordnet

2) [] entfällt

*bei beweglichen Arbeitsstellen
und ganz kurzzeitigen stationären
Arbeitsstellen und erhöhtem
Aufwand*

Arbeitsfahrzeug /
Arbeitsstelle

≥ 120 m *

**Zugfahrzeuge
 $\geq 7,49$ t mit
fahrbarer
Absperrtafel
und Blinkpfeil**
+500 m

1)

Vorwarnanzeiger
0 m

Vorwarnanzeiger
-800 m bis -500 m

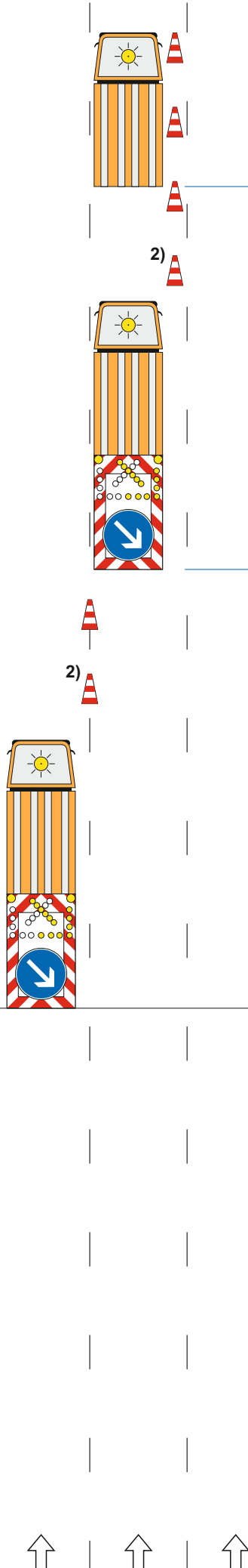
Vorwarnanzeiger
-1200 m bis -800 m

**Zugfahrzeuge
 $\geq 7,49$ t mit
fahrbarer
Absperrtafel
und Blinkpfeil**
0 m

Z 274-80



Z 274-100



Stand: 02.2024

Regelplan D III / 5 - 2

Arbeitsstelle von kürzerer Dauer auf dem rechten Fahrstreifen einer Richtungsfahrbahn

Zugfahrzeuge $\geq 7,49$ t zulässige Gesamtmasse

Zugfahrzeuge dürfen nicht abgekoppelt werden

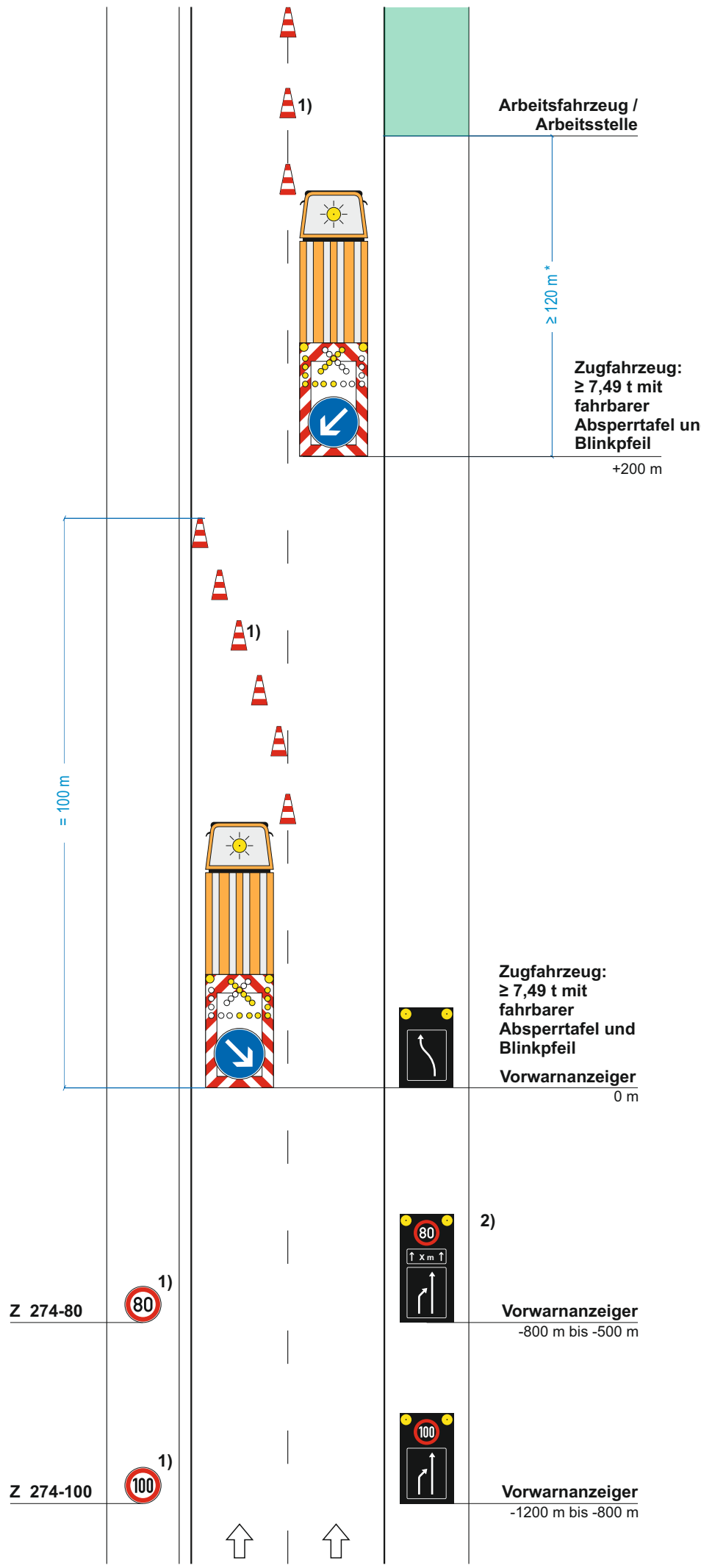
Längsabsperzung:
Leitkegel [Höhe 0,75 m]
Abstand max. 18 m
(können bei beweglichen Arbeitsstellen entfallen)

*) ≥ 20 m in Rampen

1) [] entfällt

bei beweglichen Arbeitsstellen und ganz kurzzeitigen stationären Arbeitsstellen und erhöhtem Aufwand

2) [] Ende Arbeitsbereich
+20 m: Z 278-80 anstatt Längenangabe auf zweitem Vorwarnanzeiger angeordnet



Stand: 02.2024

Regelplan D IV / 11 - 2

Nachtbaustelle

Arbeitsstelle von kürzerer Dauer auf dem linken Fahrstreifen einer Richtungsfahrbahn

Zugfahrzeuge $\geq 7,49$ t zulässige Gesamtmasse

Zugfahrzeuge dürfen nicht abgekoppelt werden

Längsabsperzung:
Leitbaken (min. 75 %)
unbeleuchtet
Abstand 18 m

*) ≥ 20 m in Rampen

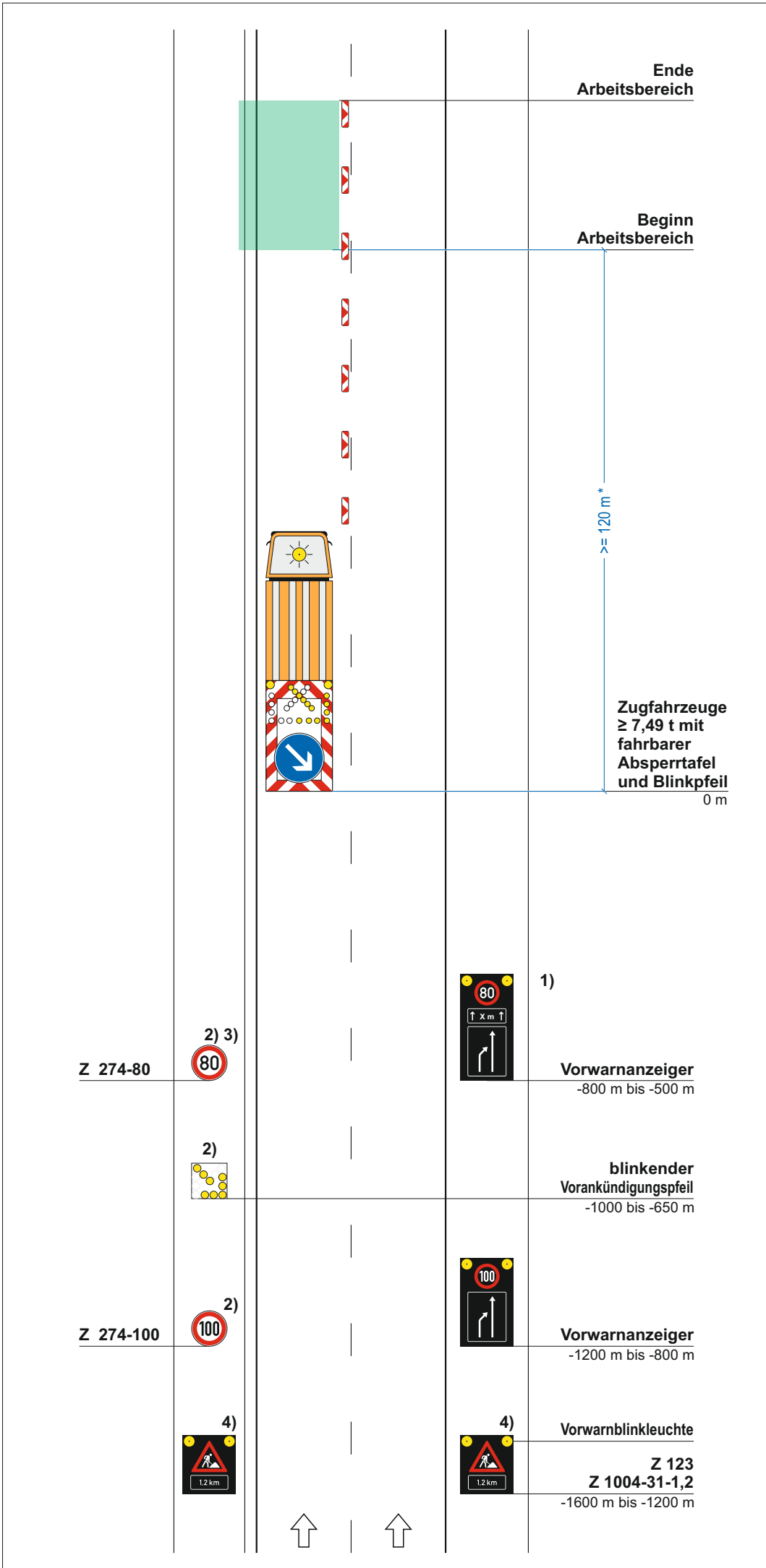
1) [] Ende Arbeitsbereich +20 m: Z 278-80 statt Längenangabe auf zweitem Vorwarnanzeiger angeordnet

2) [] entfällt
bei beweglichen Arbeitsstellen und ganz kurzzeitigen stationären Arbeitsstellen und erhöhtem Aufwand

3) [] Wiederholen bei Arbeitsstellen über 2000 m Länge im Abstand von 1000 m; Aufstellung am rechten Fahrbahnrand

4) [] Entfernungsangabe an Aufstellort anpassen

Stand: 02.2024



Regelplan D IV / 1I - 3

Nachtbaustelle

Arbeitsstelle von kürzerer Dauer bei Sperrung des linken Fahrstreifens einer Richtungsfahrbahn

Zugfahrzeuge ≥ 7,49 t zulässige Gesamtmasse

Zugfahrzeuge dürfen nicht abgekoppelt werden

Längsabsperzung:
Leitbaken (min. 75%)
Abstand max. 18 m

**) ≥ 20 m in Rampen*

1) [] Wiederholen bei Arbeitsstellen über 2000 m Länge im Abstand von 1000 m; Aufstellung am rechten Fahrbahnrand

2) [] Ende Arbeitsbereich +20 m: Z 278-80 anstatt Längenangabe auf zweitem Vorwarnanzeiger angeordnet

3) [] Entfernungsangabe an Aufstellort anpassen

4) [] entfällt

bei beweglichen Arbeitsstellen und ganz kurzzeitigen stationären Arbeitsstellen und erhöhtem Aufwand

Arbeitsfahrzeug /
Arbeitsstelle

≥ 120 m *

Zugfahrzeug:
≥ 7,49 t mit
fahrbarer
Absperrtafel und
Blinkpfeil

0 m

Z 274-80



1) 4)



4)

Z 274-100



4)

3)



2)

Vorwarnanzeiger
-800 m bis -500 m

**blinkender
Vorankündigungspfeil**
-1000 bis -650 m



Vorwarnanzeiger
-1200 m bis -800 m

3)

**Z 123
Z 1004-31-1,2**
-1600 m bis -1200 m



Stand: 02.2024

Regelplan D IV / 1r - 2

Nachtbaustelle

Arbeitsstelle von kürzerer Dauer auf dem rechten Fahrstreifen einer Richtungsfahrbahn

Zugfahrzeuge $\geq 7,49$ t zulässige Gesamtmasse

Zugfahrzeuge dürfen nicht abgekoppelt werden

Längsabspernung:
Leitbaken (min. 75 %)
unbeleuchtet
Abstand 18 m

*) ≥ 20 m in Rampen

1) Warnschwelen angeordnet

Anordnungsvoraussetzungen siehe Teil D, Abschnitt 3 (12)

2) Wiederholen bei Arbeitsstellen über 2000 m Länge im Abstand von 1000 m; Aufstellung am rechten Fahrbahnrand

3) Ende Arbeitsbereich +20 m: Z 278-80 anstatt Längenangabe auf zweitem Vorwarnanzeiger angeordnet

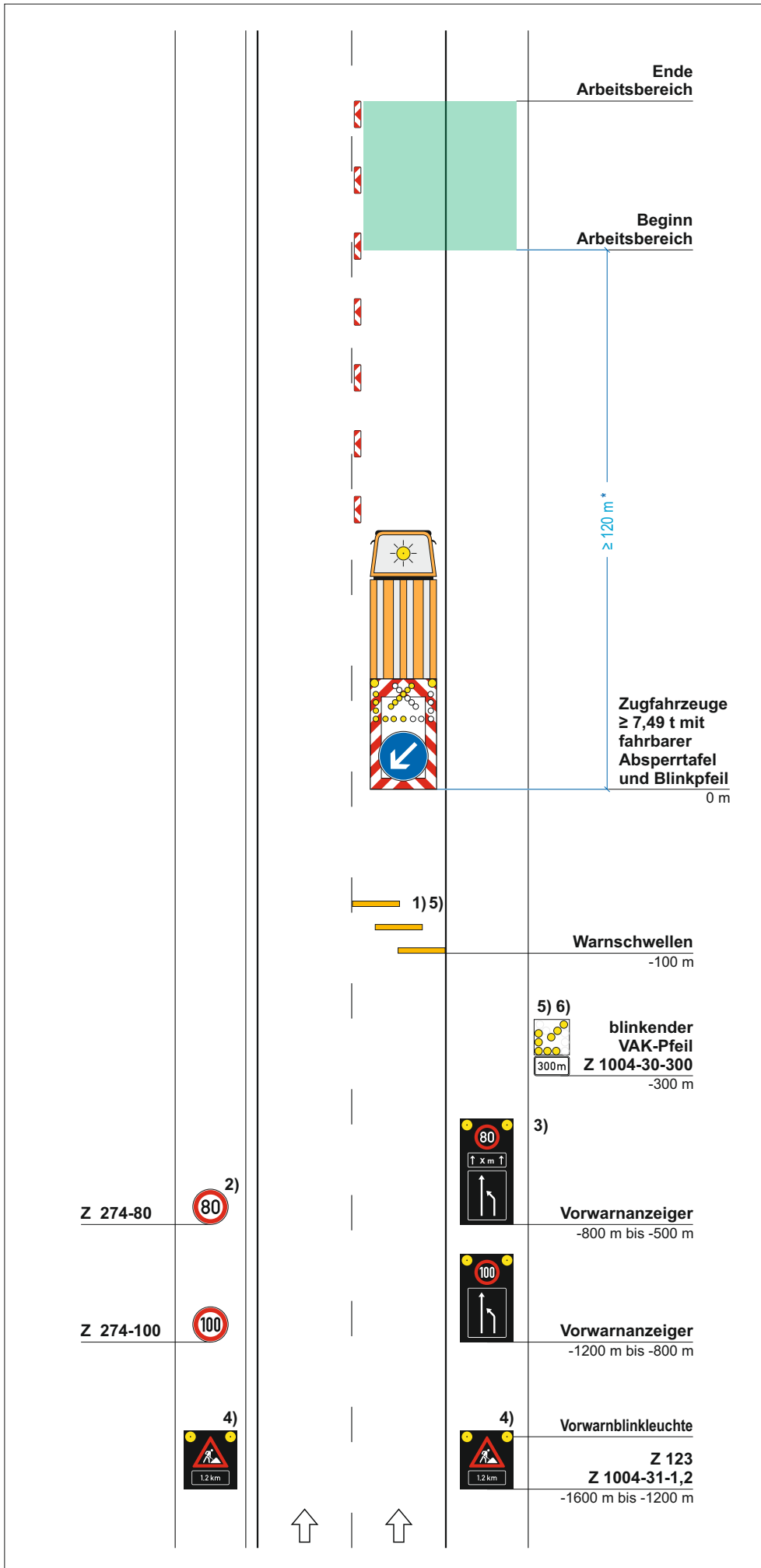
4) Entfernungsangabe an Aufstellort anpassen

5) entfällt

bei beweglichen Arbeitsstellen und ganz kurzzeitigen stationären Arbeitsstellen und erhöhtem Aufwand

6) optional (ZZ1004-30-300)

Stand: 02.2024



Regelplan D IV / 1r - 3

Nachtbaustelle

Arbeitsstelle von kürzerer Dauer bei Sperrung des rechten Fahrstreifens einer Richtungsfahrbahn

Zugfahrzeuge $\geq 7,49$ t zulässige Gesamtmasse

Zugfahrzeuge dürfen nicht abgekoppelt werden

Längsabspernung:
Leitbake (min. 75 %) unbeleuchtet
Abstand max. 18 m

*) ≥ 20 m in Rampen

1) [] Warnschwellen angeordnet

Anordnungsvoraussetzungen siehe Teil D, Abschnitt 3 (12)

2) [] Wiederholen bei Arbeitsstellen über 2000 m Länge im Abstand von 1000 m; Aufstellung am rechten Fahrbahnrand

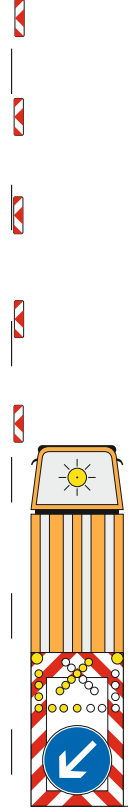

3) [] Ende Arbeitsbereich +20 m: Z 278-80 anstatt Längenangabe auf zweitem Vorwarnanzeiger angeordnet

4) [] Entfernungsangaben an Aufstellort anpassen

5) [] entfällt

bei beweglichen Arbeitsstellen und ganz kurzzeitigen stationären Arbeitsstellen und erhöhtem Aufwand

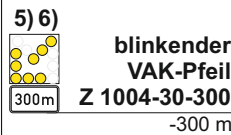
6) [] optional (ZZ1004-30-300)



0 m



Warnschwellen
-100 m



3)



Vorwarnanzeiger
-800 m bis -500 m





Vorwarnanzeiger
-1200 m bis -800 m



4)

Z 123
Z 1004-31-1,2
-1600 m bis -1200 m



Stand: 02.2024

Regelplan D IV / 1r beweglich

Nachtbaustelle

Arbeitsstelle von kürzerer Dauer auf dem rechten Fahrstreifen einer Richtungsfahrbahn

Zugfahrzeuge $\geq 7,49$ t zulässige Gesamtmasse

Zugfahrzeuge dürfen nicht abgekoppelt werden

*) ≥ 20 m in Rampen

1) [] optional (nach Örtlichkeit)

Ende Arbeitsbereich




Beginn Arbeitsbereich

≥ 120 m *




Zugfahrzeug: $\geq 7,49$ t mit fahrbarer Absperrtafel und Blinkpfeil

0 m



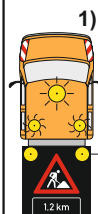
Zugfahrzeug mit Vorwarnanzeiger

-800 m bis -500 m



Zugfahrzeug mit Vorwarnanzeiger

-1200 m bis -800 m



Zugfahrzeug mit Vorwarnanzeiger

Z 123
Z 1004-31-xx
-1600 m bis -1200 m

Stand: 02.2024



Regelplan D IV / 2 - 3

Nachtbaustelle

Arbeitsstelle von kürzerer Dauer bei Sperrung des mittleren und rechten Fahrstreifens einer Richtungsfahrbahn

Zugfahrzeuge $\geq 7,49$ t zulässige Gesamtmasse

Zugfahrzeuge dürfen nicht abgekoppelt werden

Längsabsperzung:
Leitbaken (min. 75%) unbeleuchtet
Abstand max. 18 m

*) ≥ 20 m in Rampen

1) [] Warnschwellen angeordnet

Anordnungsvoraussetzungen siehe Teil D, Abschnitt 3 (12)

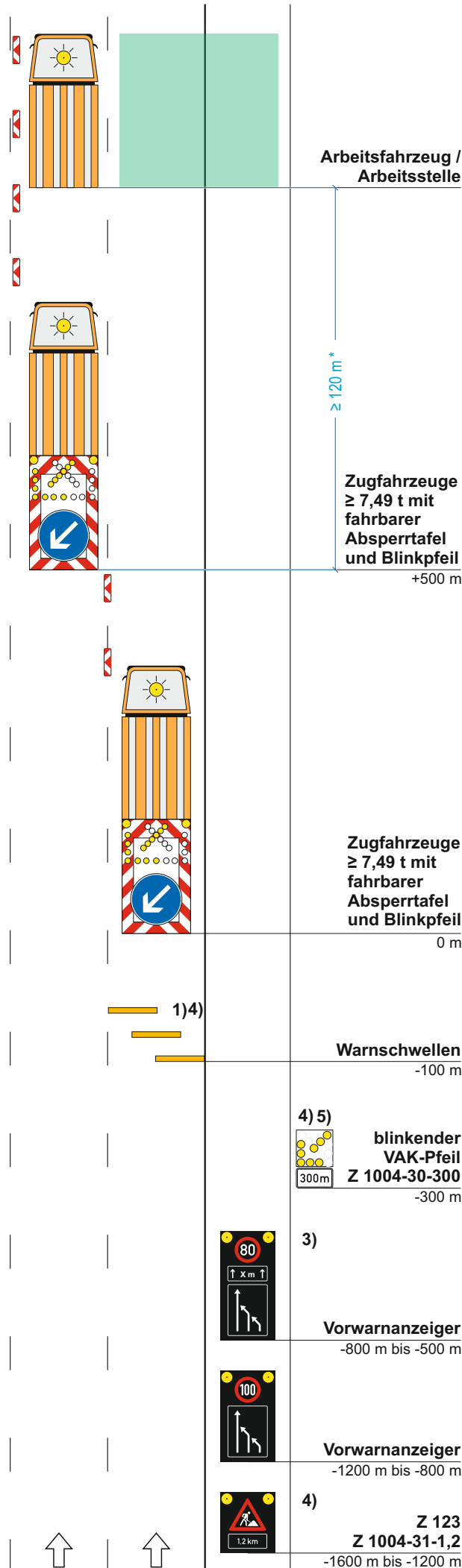
2) [] Wiederholen bei Arbeitsstellen über 2000 m Länge im Abstand von 1000 m; Aufstellung am rechten Fahrbahnrand

3) [] Ende Arbeitsbereich +20 m: Z 278-80 anstatt Längenangabe auf zweitem Vorwarnanzeiger angeordnet

4) [] entfällt

bei beweglichen Arbeitsstellen und ganz kurzzeitigen stationären Arbeitsstellen und erhöhtem Aufwand

5) [] optional (ZZ1004-30-300)



Z 274-80



2)

Z 274-100



4)



3)

Vorwarnanzeiger
-800 m bis -500 m



Vorwarnanzeiger
-1200 m bis -800 m



4)

Z 123
Z 1004-31-1,2
-1600 m bis -1200 m

Stand: 02.2024

Regelplan D IV / 3 - 3

Nachtbaustelle

Arbeitsstelle von kürzerer Dauer bei Sperrung des mittleren und linken Fahrstreifens einer Richtungsfahrbahn

Zugfahrzeuge $\geq 7,49$ t zulässige Gesamtmasse

Zugfahrzeuge dürfen nicht abgekoppelt werden

Längsabspernung:
Leitbaken (min. 75%)
Abstand max. 18 m

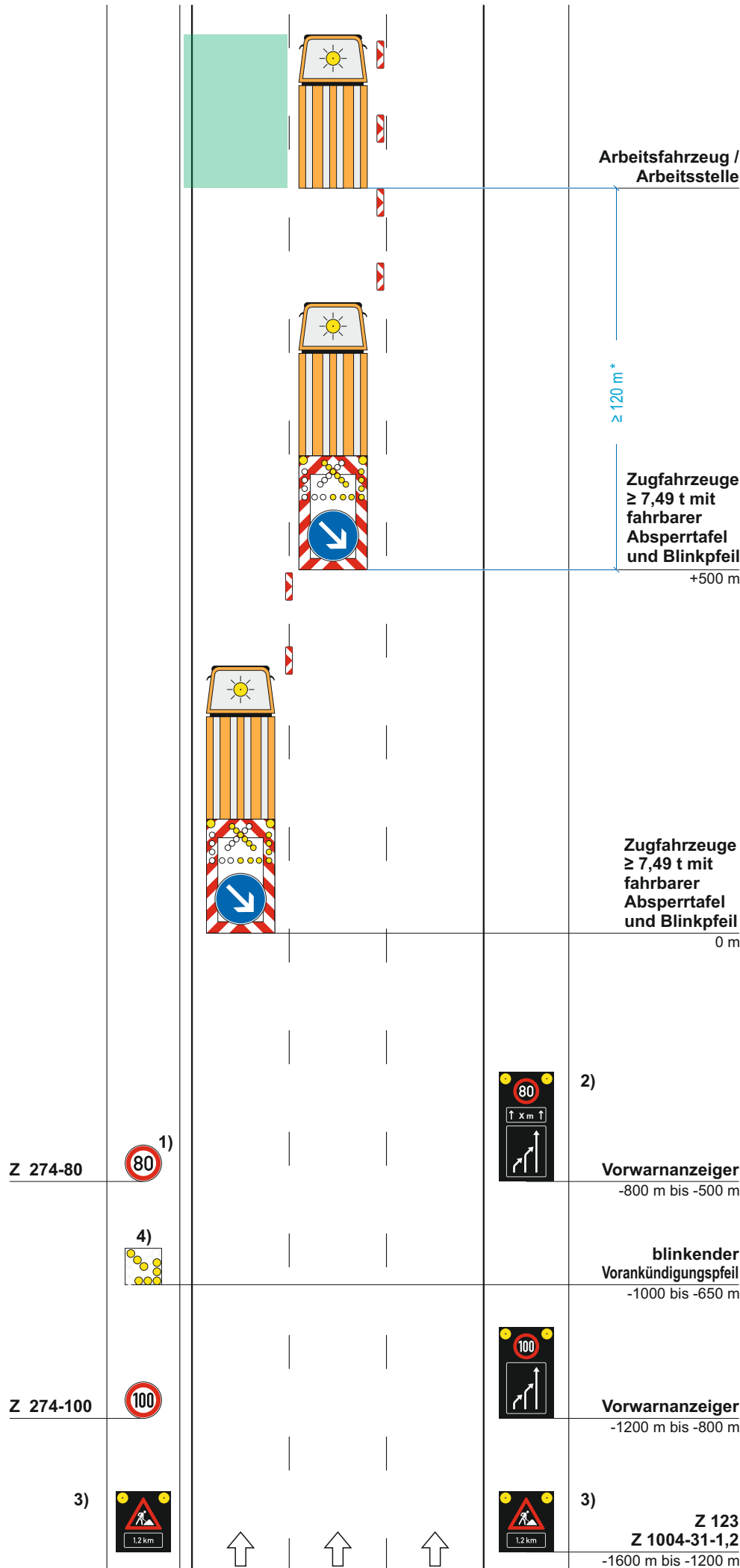
*) ≥ 20 m in Rampen

1) [] Wiederholen bei Arbeitsstellen über 2000 m Länge im Abstand von 1000 m; Aufstellung am rechten Fahrbahnrand

2) [] Ende Arbeitsbereich +20 m: Z 278-80 anstatt Längenangabe auf zweitem Vorwarnanzeiger angeordnet

3) [] Entfernungsangabe an Aufstellort anpassen

4) [] entfällt
bei beweglichen Arbeitsstellen und ganz kurzzeitigen stationären Arbeitsstellen und erhöhtem Aufwand



Stand: 02.2024

Regelplan D IV / 4 - 2

Nachtbaustelle

Arbeitsstelle von kürzerer Dauer auf dem rechten Fahrstreifen einer Richtungsfahrbahn

Zugfahrzeuge $\geq 7,49$ t zulässige Gesamtmasse

Zugfahrzeuge dürfen nicht abgekoppelt werden

Längsabsperzung:
Leitbaken (min. 75 %) unbeleuchtet
Abstand 18 m

*) ≥ 20 m in Rampen

1) [] Ende Arbeitsbereich +20 m: Z 278-80 anstatt Längenangabe auf zweitem Vorwarnanzeiger angeordnet

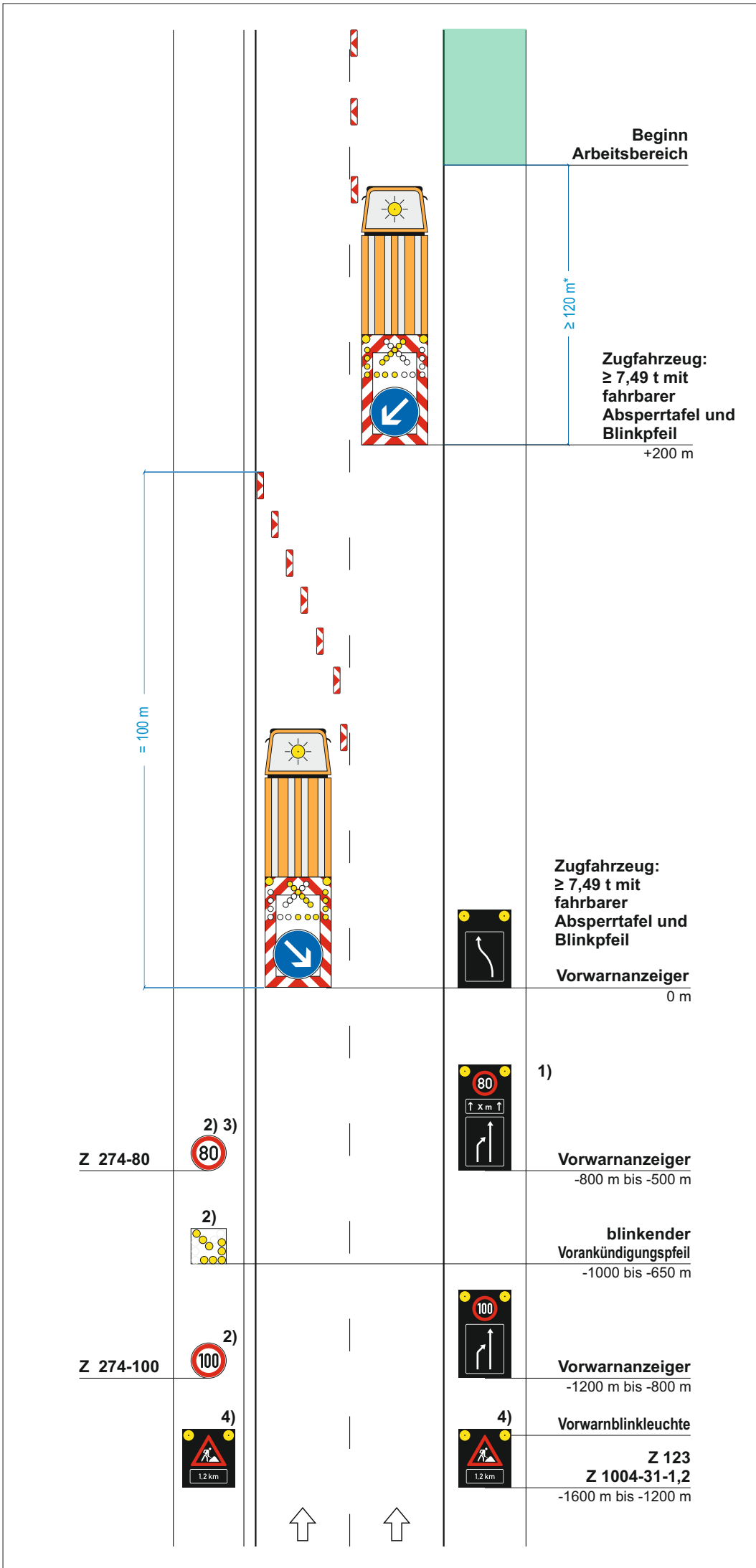
2) [] entfällt

bei beweglichen Arbeitsstellen und ganz kurzzeitigen stationären Arbeitsstellen und erhöhtem Aufwand

3) [] Wiederholen bei Arbeitsstellen über 2000 m Länge im Abstand von 1000 m; Aufstellung am rechten Fahrbahnrand

4) [] Entfernungsangabe an Aufstellort anpassen

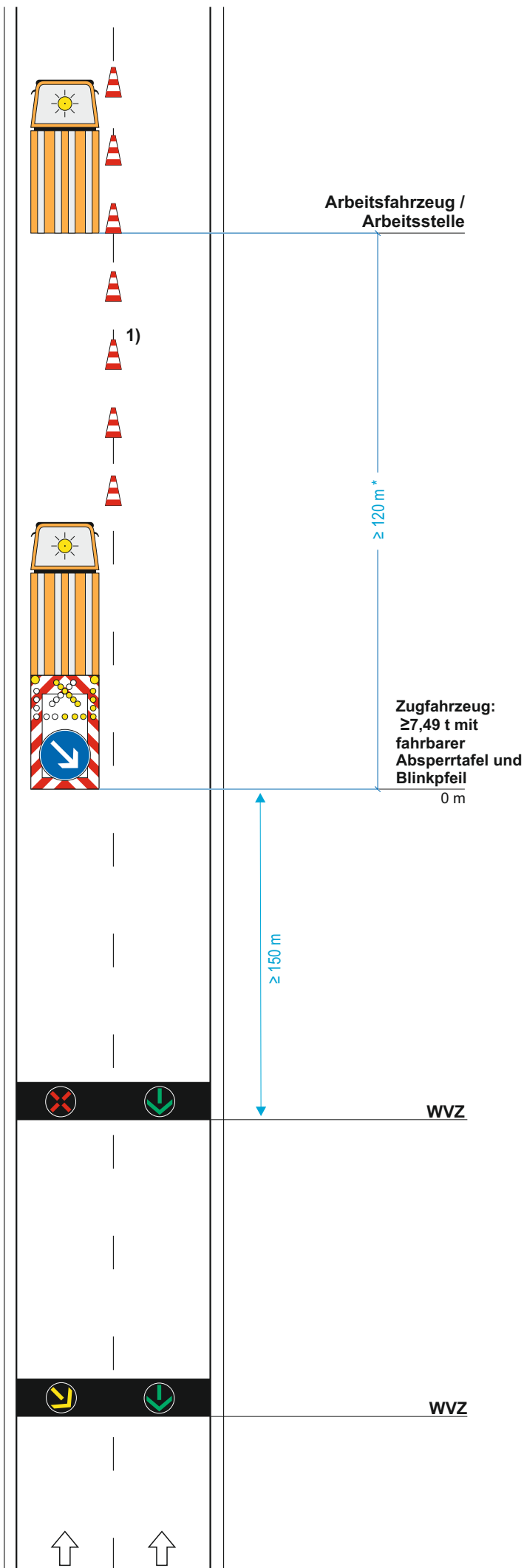
Stand: 02.2024



Gilt für:

BAB 71 in den Tunneln Rennsteig und Berg Bock in beiden Fahrrichtungen sowie in den Tunnelvorfeldern mit WVZ der Tunnel Schmücke, Behringen, Alte Burg, Rennsteig, Hochwald, Berg Bock und Eichelberg in beiden Fahrrichtungen

BAB 38 in den Tunnelvorfeldern mit WVZ des Tunnels Höllberg in beiden Fahrrichtungen



Regelplan D III / 1I - 2T

Arbeitsstelle von kürzerer Dauer auf dem linken Fahrstreifen einer Richtungsfahrbahn

Zugfahrzeuge $\geq 7,49\text{ t}$ zulässige Gesamtmasse

Zugfahrzeuge dürfen nicht abgekoppelt werden

Längsabspernung:
Leitkegel [Höhe 0,75 m]
Abstand max. 18 m
(können bei beweglichen Arbeitsstellen entfallen)

*) $\geq 20\text{ m}$ in Rampen

1) [] entfällt

bei beweglichen Arbeitsstellen und ganz kurzzeitigen stationären Arbeitsstellen und erhöhtem Aufwand

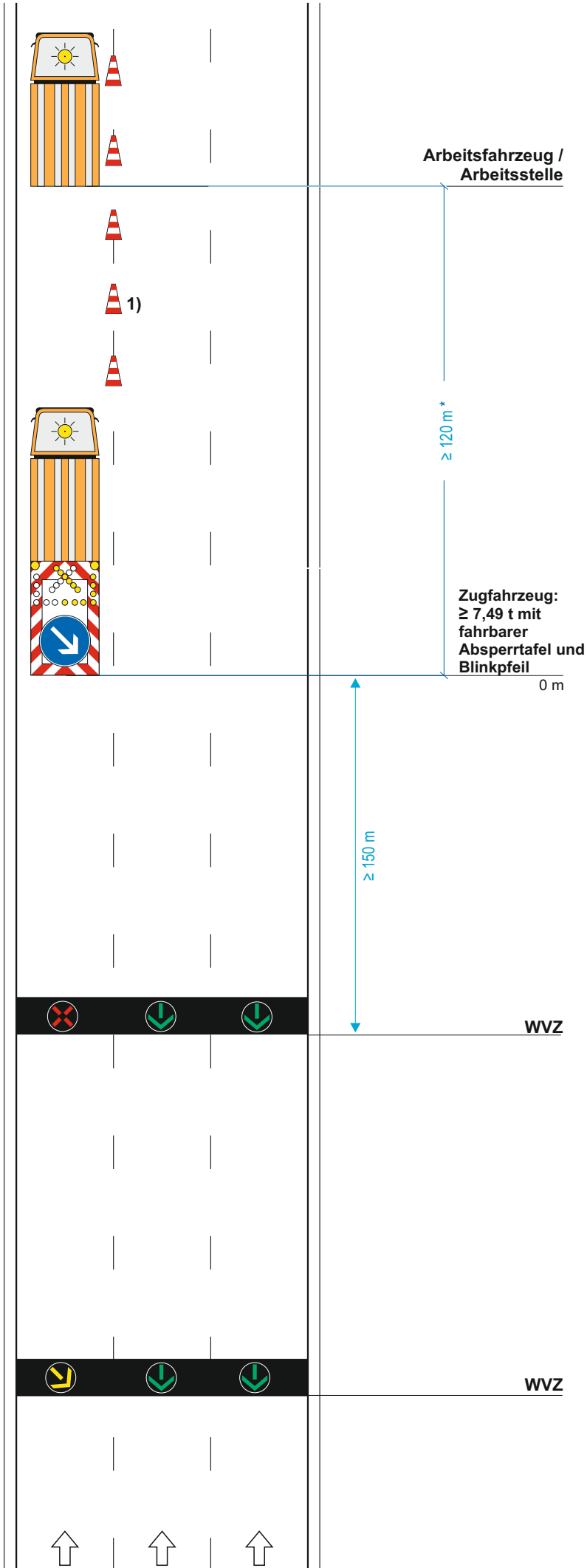
Zugfahrzeug:
 $\geq 7,49\text{ t}$ mit fahrbarer Absperrtafel und Blinkpfeil
0 m

Wechselverkehrszeichen (WVZ):
weitere Anzeigen für VZ 123 und VZ 274 entsprechend Betriebstechn. und / oder Baustellenprogramm

Stand: 02.2024

Gilt für:

BAB 4 in dem Tunnel Jagdberg in beiden Fahrrichtungen sowie in den Tunnelvorfeldern mit Wechselverkehrszeichen der Tunnel Lobdeburg und Jagdberg in beiden Fahrrichtungen



Regelplan D III / 1I - 3T

Arbeitsstelle von kürzerer Dauer bei Sperrung des linken Fahrstreifens einer Richtungsfahrbahn

Zugfahrzeuge ≥ 7,49 t zulässige Gesamtmasse

Zugfahrzeuge dürfen nicht abgekoppelt werden

Längsabspernung:
Leitkegel (Höhe 75 cm)
Abstand max. 18 m

*) ≥ 20 m in Rampen

1) [] entfällt

bei beweglichen Arbeitsstellen und ganz kurzzeitigen stationären Arbeitsstellen und erhöhtem Aufwand

**Zugfahrzeug:
≥ 7,49 t mit fahrbarer Absperrtafel und Blinkpfeil**

0 m

WVZ

WVZ

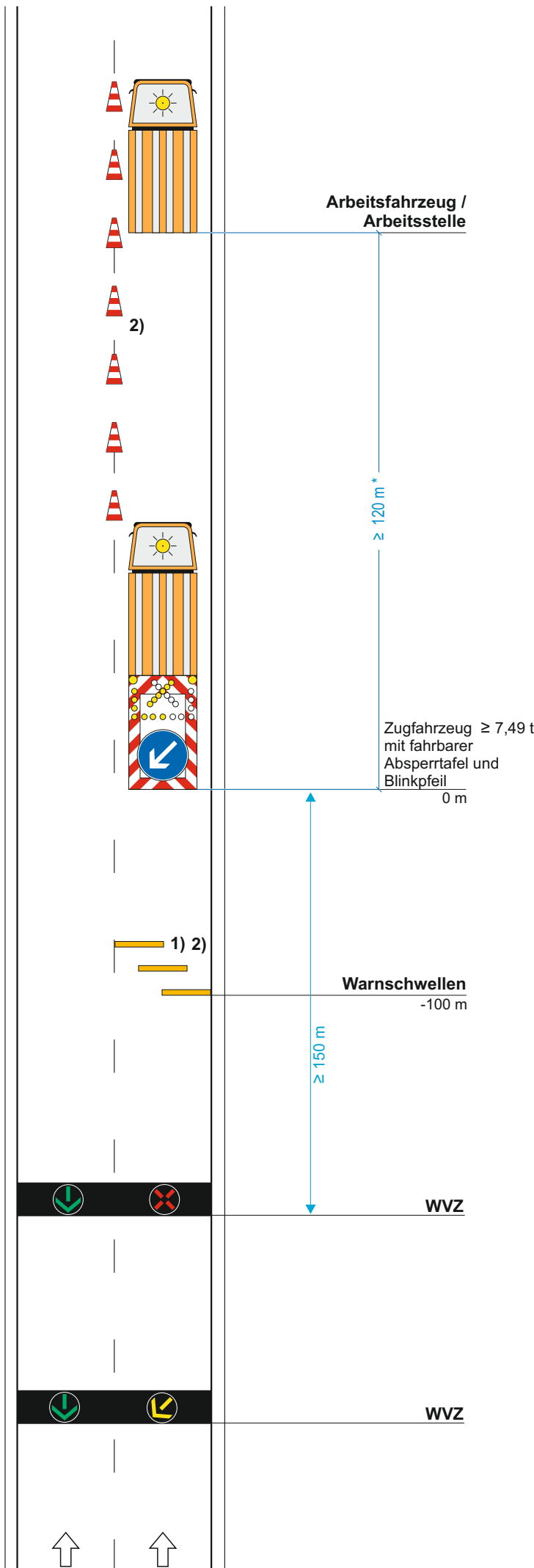
Wechselverkehrszeichen (WVZ):
weitere Anzeigen für VZ 123 und VZ 274 entsprechend Betriebstechn. und / oder Baustellenprogramm

Stand: 02.2024

Gilt für:

BAB 71 in den Tunneln Rennsteig und Berg Bock in beiden Fahrrichtungen sowie in den Tunnelvorfeldern mit WVZ der Tunnel Schmücke, Behringen, Alte Burg, Rennsteig, Hochwald, Berg Bock und Eichelberg in beiden Fahrrichtungen

BAB 38 in den Tunnelvorfeldern mit WVZ des Tunnels Höllberg in beiden Fahrrichtungen



Regelplan D III / 1r - 2T

Arbeitsstelle von kürzerer Dauer auf dem rechten Fahrstreifen einer Richtungsfahrbahn

Zugfahrzeuge $\geq 7,49\text{ t}$ zulässige Gesamtmasse

Zugfahrzeuge dürfen nicht abgekoppelt werden

Längsabspernung:
Leitkegel [Höhe 0,75 m]
Abstand max. 18 m
(können bei beweglichen Arbeitsstellen entfallen)

*) $\geq 20\text{ m}$ in Rampen

1) [] Warnschwellen

Anordnungsvoraussetzungen siehe Teil D, Abschnitt 3 (12)

2) [] entfällt

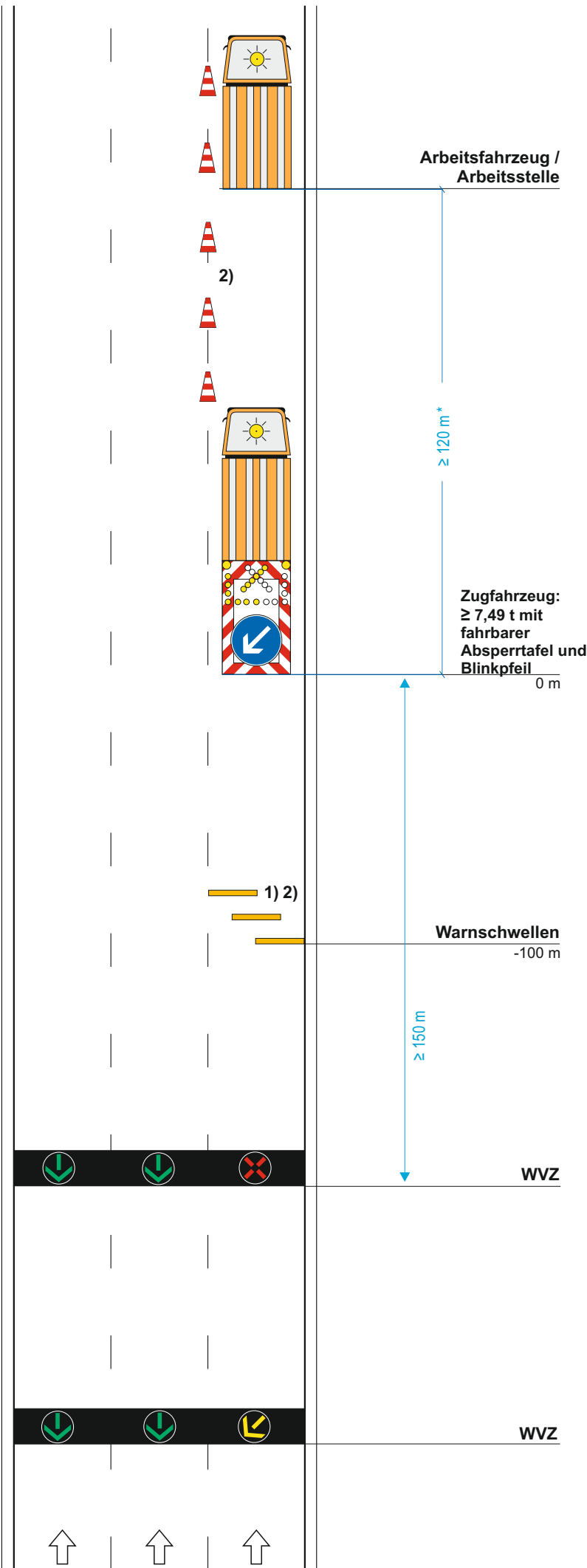
bei beweglichen Arbeitsstellen und ganz kurzzeitigen stationären Arbeitsstellen und erhöhtem Aufwand

Wechselverkehrszeichen (WVZ):
weitere Anzeigen für VZ 123 und VZ 274 entsprechend Betriebstechn. und / oder Baustellenprogramm

Stand: 02.2024

Gilt für:

BAB 4 in dem Tunnel Jagberg in beiden Fahrrichtungen sowie in den Tunnelvorfeldern mit Wechselverkehrszeichen der Tunnel Lobdeburg und Jagberg in beiden Fahrrichtungen



Regelplan D III / 1r - 3T

Arbeitsstelle von kürzerer Dauer bei Sperrung des rechten Fahrstreifens einer Richtungsfahrbahn

Zugfahrzeuge ≥ 7,49 t zulässige Gesamtmasse

Zugfahrzeuge dürfen nicht abgekoppelt werden

Längsabspernung:
Leitkegel (Höhe 75 cm)
Abstand max. 18 m

*) ≥ 20 m in Rampen

1) [] Warnschwellen

Anordnungsvoraussetzungen siehe Teil D, Abschnitt 3 (12)

2) [] entfällt

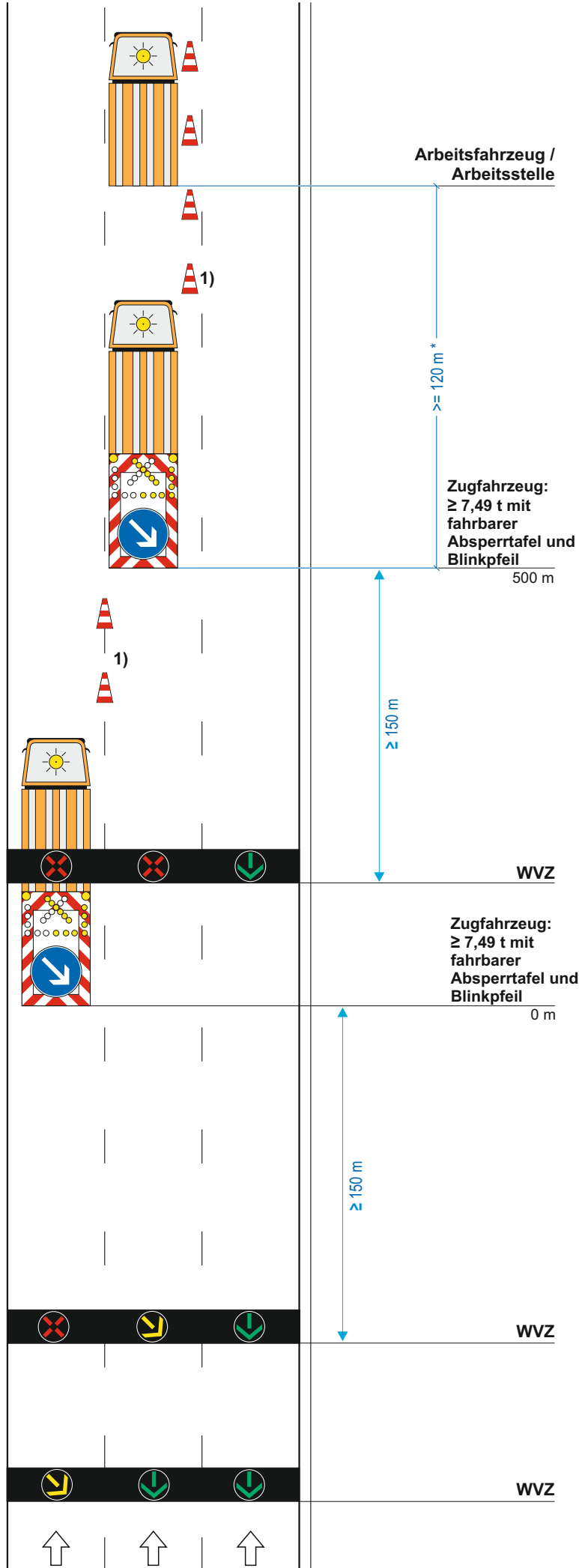
bei beweglichen Arbeitsstellen und ganz kurzzeitigen stationären Arbeitsstellen und erhöhtem Aufwand

Wechselverkehrszeichen (WVZ):
weitere Anzeigen für VZ 123 und VZ 274 entsprechend Betriebstechn. und / oder Baustellenprogramm

Stand: 02.2024

Gilt für:

BAB 4 in dem Tunnel Jagdberg in beiden Fahrrichtungen sowie in den Tunnelvorfeldern mit Wechselverkehrszeichen der Tunnel Lobdeburg und Jagdberg in beiden Fahrrichtungen



Regelplan D III / 2I - 3T

Arbeitsstelle von kürzerer Dauer bei Sperrung des mittleren und linken Fahrstreifens einer Richtungsfahrbahn

Zugfahrzeuge $\geq 7,49\text{ t}$ zulässige Gesamtmasse

Zugfahrzeuge dürfen nicht abgekoppelt werden

Längsabspernung:
Leitkegel (Höhe 75 cm)
Abstand max. 18 m

*) $\geq 20\text{ m}$ in Rampen

1) [] entfällt

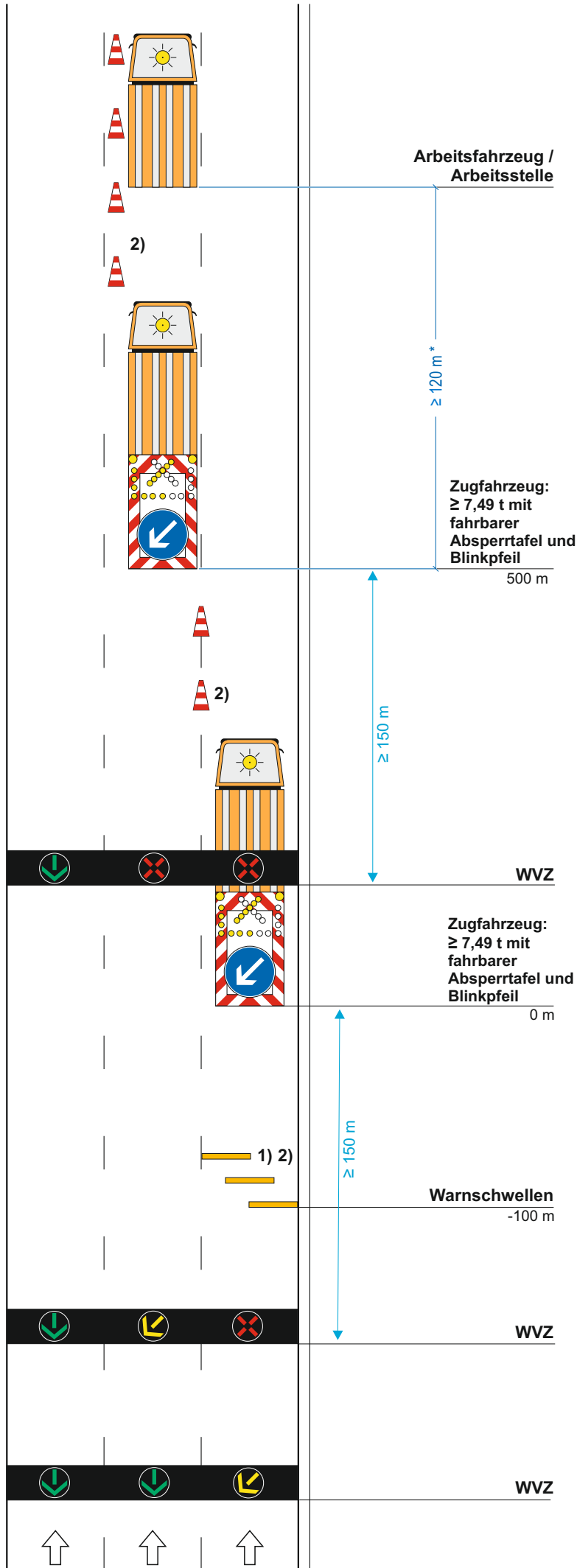
bei beweglichen Arbeitsstellen und ganz kurzzeitigen stationären Arbeitsstellen und erhöhtem Aufwand

Wechselverkehrszeichen (WVZ):
weitere Anzeigen für VZ 123 und VZ 274 entsprechend Betriebstechn. und / oder Baustellenprogramm

Stand: 02.2024

Gilt für:

BAB 4 in dem Tunnel Jagdberg in beiden Fahrrichtungen sowie in den Tunnelvorfeldern mit Wechselverkehrszeichen der Tunnel Lobdeburg und Jagdberg in beiden Fahrrichtungen



Regelplan D III / 2r - 3T

Arbeitsstelle von kürzerer Dauer bei Sperrung des mittleren und rechten Fahrstreifens einer Richtungsfahrbahn

Zugfahrzeuge $\geq 7,49\text{ t}$ zulässige Gesamtmasse

Zugfahrzeuge dürfen nicht abgekoppelt werden

Längsabspernung:
Leitkegel (Höhe 75 cm)
Abstand max. 18 m

*) $\geq 20\text{ m}$ in Rampen

1) [] Warnschwellen

Anordnungsvoraussetzungen siehe Teil D, Abschnitt 3 (12)

2) [] entfällt

bei beweglichen Arbeitsstellen und ganz kurzzeitigen stationären Arbeitsstellen und erhöhtem Aufwand

Wechselverkehrszeichen (WVZ):
weitere Anzeigen für VZ 123 und VZ 274 entsprechend Betriebstechn. und / oder Baustellenprogramm

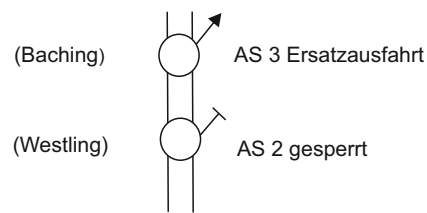
Stand: 02.2024



ANLAGE 6: Sperrung AS

U-Plan 3: Umleitung über folgende AS

(optional für max. 2 Stunden)



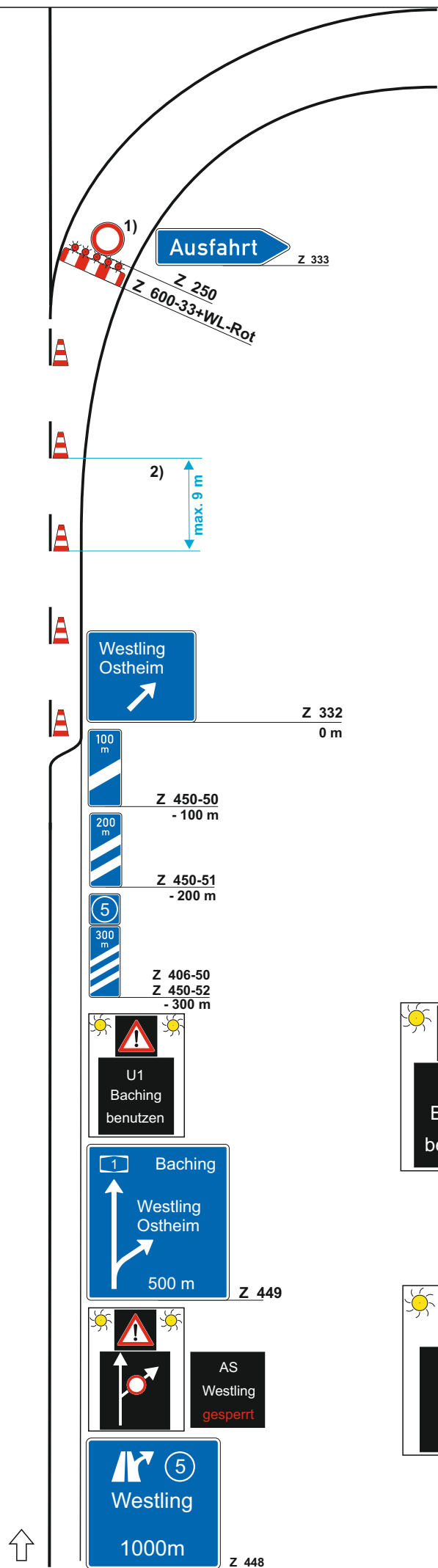
gilt nur für Arbeitsstellen kürzerer Dauer (bis 1 Stunde) bei Tageslicht

1) optional
fahrbare Absperrtafel mit Blinkkreuz und Zugfahrzeug ≥ 7,49 t

2) Längsabspernung der Ausfahrt durch Leitkegel
Abstand max. 9 m

3) Anzeige „U 1“ optional, wenn Umleitung „U1“ im weiteren Streckenverlauf ausgeschildert wird.

4) optionale Darstellung



Stand 04.2023

Anlage 2

A-P0343-00
AP343262405

Psch Unterhaltung Kompensationsmaßnahmen
UH-Pflege A/E A4-AM EF 2026-2029

Grobmengenermittlung

2026		
Maßnahme/Leistung	Menge	Einheit
Extensivfläche entkusseln	38.000	m2
Extensivfläche mähen	243.500	m2
Gehölzbestand verjüngen	14.000	m2
Kontrolle Ablaufbauwerk	1	Stk.
Kronenpflege durchführen	50	Stk.
Reinigung Infoschild im Infoständer	2	Stk
Sandfang beräumen	100	m3
Strauchbestand roden	3000	m2
Verbisschutzzaun abbauen	300	m
Verticutieren Landschaftsrasen	120000	m2
Zaun aufnehmen	800	m
Liefern Aufstellen Ständ. DIN A0	2	Stk.
Liefern Montage Infotafel DIN A0	2	Stk.
Lieferung Aufstellen Insektenhotel	2	Stk.
Lieferung Befestigung Nistkästen	70	Stk.
2027		
Maßnahme/Leistung	Menge	Einheit
Baum im Bestand fällen	30	Stk.
Baumverankerung entfernen	3	Stk.
Einzelgehölz pflegen	3	Stk.
Entfernen von Uferbewuchs	5000	m2
Extensivfläche entkusseln	41.000	m2
Extensivfläche mähen	204.800	m2
Gehölzbestand verjüngen	50.000	m2
Kronenpflege durchführen	240	Stk.
Lichttraumprofilschnitt durchführen	100	Stk.
Sandfang beräumen	50	m3
Verbisschutzzaun abbauen	1.200	m
2028		
Maßnahme/Leistung	Menge	Einheit
Extensivfläche entkusseln	38.000	m2
Extensivfläche mähen	204.800	m2
Gehölzbestand verjüngen	30.000	m2
Kronenpflege durchführen	130	Stk.
Schutzvorrichtung entfernen	30	Stk.
Verbisschutzzaun abbauen	2.000	m
Verticutieren Landschaftsrasen	120.000	m2

Grobmengenermittlung

2029		
Maßnahme/Leistung	Menge	Einheit
Entfernen von Uferbewuchs	5.000	m2
Extensivfläche entkusseln	61.000	m2
Extensivfläche mähen	204.800	m2
Gehölzbestand verjüngen	42.000	m2
Kontrolle Ablaufbauwerk	1	Stk.
Kronenpflege durchführen	218	Stk.
Lichtraumprofilschnitt durchführen	100	Stk.
Rückbau/Abbau Infoständer	1	St
Sandfang beräumen	150	m3
Verbisschutzzaun abbauen	2000	m
Reinigung Infoschild im Infoständer	5	Stk.

Sonstige Maßnahmen 2026-2029		
Maßnahme/Leistung	Menge	Einheit
Hinweis: Ausführung erfolgt maßnahmenbezogen und der tatsächlichen Erfordernisse in Abstimmung mit dem AG		
Baum im Bestand fällen	100	Stk.
Baum-Aufarbeitung Windwurf	20	Stk.
Baumverankerung entfernen	20	Stk.
Totholz am Baum beseitigen	100	Stk.
Kronenpflege durchführen	100	Stk.
Extensivfläche mähen	20.000	m2
Hecke schneiden	10.000	m
Lichtraumprofilschnitt durchführen	200	St
Vorbereitungen Teich ablassen	1	Psch
Wasserhaltung Abfischung	1	Psch
Teich abfischen	1	Stk.
Mönchbauwerk-Instandsetzung	1	Stk.
Liefern Montage Ständer DIN A3	10	Stk.
Liefern Hinweisschilder DIN A3	10	Stk.
Vorhängeschlösser liefern	30	Stk.
Begrenzungspfähle setzen	500	Stk.
N. gefährl. Siedl.abfall entsorgen,	10	t
Greifvogelstange setzen	20	Stk.
Greifvogelstange entfernen	10	Stk.
Beseitigung invasiver Pflanzenarten	20	m2
Nachpflege im Folgejahr (invasive Pflanzenarten)	20	m2
Biberschutzmaßnahmen an Gehölzen	100	Stk.

BAUÜBERWACHUNG - 2029

Nr.	Abschnitt	Maßnahme	Anzahl Maßnahmen Pflege	Pflegeleistung	Pflegeleistung	Pflegeleistung	Pflegeleistung	Gesamt
1	BAB Abschnitt: A 4 - BAB A4 Thüringer Zipfel, km 329,5 - 322,3	E 700 – Wiese Gerstungen	1	Mahd Extensivfläche September				1
2	BAB Abschnitt: A 4 - BAB A4, Hörschel - LGr.Th/He	1A – Ruderalfläche	1	Gehölze auf den Stock setzen				1
3	BAB Abschnitt: A 4 - BAB A4, Hörschel - LGr.Th/He	4E – Gehölzhecke Pferdsdorf	1	Gehölze auf den Stock setzen	Rückbau Verbisschutzzaun	Rückbau Infoständer	Kronenschnitt	4
4	BAB Abschnitt: A4 VKE 5521 Hörselberge (Östl. Werratalbrücke - AS Eisenach Ost (B84)	A 07 – Heckenpflanzungen nördl. Stregda	1	Gehölze auf den Stock setzen				1
5	BAB Abschnitt: A4 VKE 5521 Hörselberge (Östl. Werratalbrücke - AS Eisenach Ost (B84)	A 13 – Krummbach Uferrandgestaltung	1	Gehölze auf den Stock setzen				1
6	BAB Abschnitt: A4 VKE 5521 Hörselberge (Östl. Werratalbrücke - AS Eisenach Ost (B84)	A 14 – Erbsbach Uferrandgestaltung	1	Gehölze auf den Stock setzen				1
9	BAB Abschnitt: A4 VKE 5521 Hörselberge (Östl. Werratalbrücke - AS Eisenach Ost (B84)	A 17 – Bepflanzung	1	Mahd Extensivfläche Juli	Mahd Extensivfläche September			2
12	BAB Abschnitt: A4 VKE 5521 Hörselberge (Östl. Werratalbrücke - AS Eisenach Ost (B84)	A 20 – Uferrandstreifen Am Himmelbach	1	Gehölze auf den Stock setzen				1
13	BAB Abschnitt: A4 VKE 5521 Hörselberge (Östl. Werratalbrücke - AS Eisenach Ost (B84)	A 21 – Wegebepflanzung an den Windrädern	1	Gehölze auf den Stock setzen				1
14	BAB Abschnitt: A4 VKE 5521 Hörselberge (Östl. Werratalbrücke - AS Eisenach Ost (B84)	A 22 – Bepflanzung Großenlupnitz	1	Gehölze auf den Stock setzen				1
15	BAB Abschnitt: A4 VKE 5521 Hörselberge (Östl. Werratalbrücke - AS Eisenach Ost (B84)	A 23 – Heckenpflanzung K3	1	Gehölze auf den Stock setzen				1
16	BAB Abschnitt: A 4 - VKE 5522 Hörselberge (AS Eisenach Ost - Sättelstedt)	E 2.1 – Hecke-Brachestreifen Wenigenlupnitz	1	Gehölze auf den Stock setzen				1
17	BAB Abschnitt: A 4 - VKE 5522 Hörselberge (AS Eisenach Ost - Sättelstedt)	E 2.4 – Hecke-Brachestreifen Melborn	1	Gehölze auf den Stock setzen				1
18	BAB Abschnitt: A 4 - VKE 5522 Hörselberge (AS Eisenach Ost - Sättelstedt)	E 2.5 – Hecke-Brachestreifen Ettenhausen	1	Gehölze auf den Stock setzen				1
19	BAB Abschnitt: A 4 - VKE 5522 Hörselberge (AS Eisenach Ost - Sättelstedt)	E 4.3 – Grünland Nesseaue	1	Entkusseln				1
21	BAB Abschnitt: A 4 –BAB A4 Hörselberge VKE 552-1 u. -2, trassenfern	E 1 – Magerrasen	1	Mahd vor oder nach Beweidung				1
22	BAB Abschnitt: A 4 –BAB A4 Hörselberge VKE 552-1 u. -2, trassenfern	E 1.1 – Uferrand Böber	1	Gehölze auf den Stock setzen				1
24	BAB Abschnitt: A 4 –BAB A4 Hörselberge VKE 552-1 u. -2, trassenfern	E 01.3.2 – Uferrand Nesse	1	Gehölze auf den Stock setzen				1
25	BAB Abschnitt: A 4 –BAB A4 Hörselberge VKE 552-1 u. -2, trassenfern	E 01.3.3 – Uferrand Nesse	1	Gehölze auf den Stock setzen				1
27	BAB Abschnitt: A 4 –BAB A4 Hörselberge VKE 552-1 u. -2, trassenfern	E 01.4 – Uferrand Hörsel	1	Gehölze auf den Stock setzen				1
30	BAB Abschnitt: BAB A4, Erfurt Ost-Eichelborn, Abschnitt B	A 03 – Streuobstwiese	1	Kronenpflege				1
32	BAB Abschnitt: BAB A4, Erfurt Ost-Eichelborn, Abschnitt B	E 05 – Hecken Peterbach	1	Gehölze auf den Stock setzen				1
33	BAB Abschnitt: BAB A4, Erfurt Ost-Eichelborn, Abschnitt B	A4/E 15 – Wiesen+Hecken AS Eichelborn	1	Gehölze auf den Stock setzen				1
34	BAB Abschnitt: BAB A4, Erfurt Ost-Eichelborn, Abschnitt B	A/E 16 – Sonnenberg Erdfall	1	Gehölze auf den Stock setzen				1
35	BAB Abschnitt: A4, Eichelborn - Weimar - Apolda	E 107 – Streuobst Ottmannshausen	1	Entkusseln	Kronenpflege	Mahd Extensivfläche Juli	Mahd Extensivfläche September	4
39	BAB Abschnitt: A4, Apolda-Magdala	A 02 – Aufforstung Amselberg	1	Lichtraumprofil freischneiden				1
40	BAB Abschnitt: A4, Apolda-Magdala	E 01 – Streuobstwiese Schorba	1	Entkusseln	Auslichtungs- u. Pflegeschnitt			2
42	BAB Abschnitt: A4, Apolda-Magdala	E 108 – Auwald Beichlingen	1	Sandfang beräumen	Kontrolle/Reinigung Mönch	Infoschild reinigen		3
43	BAB Abschnitt: A4, Apolda-Magdala	E 170 – Neumühle Simonsen	1	1x Mahd Ende Juli	Gehölze auf den Stock setzen	Infoschild reinigen		3
44	BAB Abschnitt: A4, Apolda-Magdala	E 171 – Eselsgrund	1	1x Mahd Ende Juli	Gehölze auf den Stock setzen	Infoschild reinigen	Sandfang beräumen	4
45	BAB Abschnitt: A4, Apolda-Magdala	E 172 – Erbgruft	1	1x Mahd Ende Juli	Gehölze auf den Stock setzen	Infoschild reinigen		3
46	BAB Abschnitt: A4, Apolda-Magdala	E 173 – Auwald Orlishausen	1	50% d. Fläche Mahd bis Ende Juli	Gehölze auf den Stock setzen	Infoschild reinigen	Entfernen von Uferbewuchs	4
49	BAB Abschnitt: A4 - BAB A4, Gera Langenberg - Gera Leumnitz	E 18 – Golfplatz Burkersdorf	1	Mahd Extensivfläche Juli	Mahd Extensivfläche September			2
		Gesamtanzahl Maßnahmen pro Jahr	33				Gesamtsumme pro Jahr	54

BAUÜBERWACHUNG - 2026

Die in der Übersicht dargestellten Angaben beziehen sich auf die im jeweiligen Jahr vorgesehenen Pflegeleistungen je Maßnahmenfläche und dienen ausschließlich der transparenten Darstellung des fachlich zu begleitenden Leistungsumfanges der Bauüberwachung.

Die angegebenen Werte sind nicht als Kalendertage oder einzelne Vor-Ort-Termine zu verstehen.

Die in der Tabelle ausgewiesene „Gesamtanzahl Maßnahmen pro Jahr“ bezieht sich auf die im jeweiligen Jahr tatsächlich mit Pflegeleistungen belegten Maßnahmenflächen.

Die „Gesamtsumme pro Jahr“ ergibt sich aus der Summe der im jeweiligen Jahr vorgesehenen Pflegeleistungen der tatsächlich zu pflegenden Maßnahmenflächen.

Die Übersicht ersetzt nicht die im Leistungsverzeichnis und in den Vertragsunterlagen festgelegten Leistungsanforderungen.

Nr.	Abschnitt	Maßnahme	Anzahl Maßnahmen Pflege	Pflegeleistung	Pflegeleistung	Pflegeleistung	Pflegeleistung	Pflegeleistung	Gesamt	Google_Maps_Link	Koordinaten
1	BAB Abschnitt: A 4 - BAB A4 Thüringer Zipfel, km 329,5 - 322,3	E 700 - Wiese Gerstungen	1	Strauchbestand roden	Mahd Extensivfläche Juli	Mahd Extensivfläche September	Rückbau Zaun	Lieferung Pfähle	5	https://maps.app.goo.gl/cRNjtOfnPe1MUdH18	50°58'08.9"N 10°04'08.4"E
2	BAB Abschnitt: A 4 - BAB A4, Hörschel - LGr.Th/He	1A - Ruderallfläche								https://maps.app.goo.gl/75Rf64kRpj8paNN8	51°00'35.3"N 10°12'15.5"E
3	BAB Abschnitt: A 4 - BAB A4, Hörschel - LGr.Th/He	4E - Gehölzhecke Pferdsdorf								https://maps.app.goo.gl/NR9mqjWSV12XrdwD6	51°00'55.3"N 10°13'17.8"E
4	BAB Abschnitt: A4 VKE 5521 Hörselberge (Östl. Werratalbrücke - AS Eisenach Ost (B84)	A 07 - Heckenpflanzungen nördl. Stregda								https://maps.app.goo.gl/TVQITvebzMLK5ta7	51°01'05.6"N 10°18'07.1"E
5	BAB Abschnitt: A4 VKE 5521 Hörselberge (Östl. Werratalbrücke - AS Eisenach Ost (B84)	A 13 - Krummbach Uferandgestaltung								https://maps.app.goo.gl/9Rp1WdJdaErWfuG6	51°01'21.3"N 10°21'42.9"E
6	BAB Abschnitt: A4 VKE 5521 Hörselberge (Östl. Werratalbrücke - AS Eisenach Ost (B84)	A 14 - Erbsbach Uferandgestaltung	1	Gehölze auf den Stock setzen	Kronenpflege				2	https://maps.app.goo.gl/xB2wApFNkv29pmOZA	51°01'03.5"N 10°21'55.4"E
7	BAB Abschnitt: A4 VKE 5521 Hörselberge (Östl. Werratalbrücke - AS Eisenach Ost (B84)	A 15 - Wegepflanzung Neukirchen-Hötzelsroda								https://maps.app.goo.gl/29pblGx563ErRC3T6	51°00'41.1"N 10°21'33.1"E
8	BAB Abschnitt: A4 VKE 5521 Hörselberge (Östl. Werratalbrücke - AS Eisenach Ost (B84)	A 16 - Wegepflanzung Berteroda								https://maps.app.goo.gl/VfEuiXQohfmBzTQ8	51°00'56.4"N 10°21'56.8"E
9	BAB Abschnitt: A4 VKE 5521 Hörselberge (Östl. Werratalbrücke - AS Eisenach Ost (B84)	A 17 - Bepflanzung								https://maps.app.goo.gl/oU8apwe58hqcmgPc8	51°01'08.6"N 10°22'53.6"E
10	BAB Abschnitt: A4 VKE 5521 Hörselberge (Östl. Werratalbrücke - AS Eisenach Ost (B84)	A 18 - Bepflanzung K2								https://maps.app.goo.gl/Tq45ZPmj7M5mp5E8	51°00'59.7"N 10°23'17.4"E
11	BAB Abschnitt: A4 VKE 5521 Hörselberge (Östl. Werratalbrücke - AS Eisenach Ost (B84)	A 19 - Weiherbach								https://maps.app.goo.gl/dCTAe9mirBHpasp6	51°00'47.0"N 10°23'00.8"E
12	BAB Abschnitt: A4 VKE 5521 Hörselberge (Östl. Werratalbrücke - AS Eisenach Ost (B84)	A 20 - Uferandstreifen Am Himmelbach								https://maps.app.goo.gl/mU1rMN2FK2BNDHHe7	51°00'27.1"N 10°23'24.4"E
13	BAB Abschnitt: A4 VKE 5521 Hörselberge (Östl. Werratalbrücke - AS Eisenach Ost (B84)	A 21 - Wegepflanzung an den Windrädern								https://maps.app.goo.gl/vvgJmfNAKARsJwYkD6	51°00'08.2"N 10°22'32.6"E
14	BAB Abschnitt: A4 VKE 5521 Hörselberge (Östl. Werratalbrücke - AS Eisenach Ost (B84)	A 22 - Bepflanzung Großenlupnitz								https://maps.app.goo.gl/FPMOe43TncwEphZHA	50°59'19.7"N 10°24'22.2"E
15	BAB Abschnitt: A4 VKE 5521 Hörselberge (Östl. Werratalbrücke - AS Eisenach Ost (B84)	A 23 - Heckenpflanzung K3								https://maps.app.goo.gl/JDa6H74g6vtUjps6	51°00'33.8"N 10°18'02.0"E
16	BAB Abschnitt: A 4 - VKE 5522 Hörselberge (AS Eisenach Ost - Sättelstedt)	E 2.1 - Hecke-Brachestreifen Wenigenlupnitz								https://maps.app.goo.gl/hW3ZVymjJNKHbpbu8	50°59'41.2"N 10°25'57.6"E
17	BAB Abschnitt: A 4 - VKE 5522 Hörselberge (AS Eisenach Ost - Sättelstedt)	E 2.4 - Hecke-Brachestreifen Melborn								https://maps.app.goo.gl/7yy13uNE8bPqd1MR9	50°59'09.6"N 10°28'18.1"E
18	BAB Abschnitt: A 4 - VKE 5522 Hörselberge (AS Eisenach Ost - Sättelstedt)	E 2.5 - Hecke-Brachestreifen Ettenhausen								https://maps.app.goo.gl/k9f3vazc8f2KREJY7	50°58'22.1"N 10°27'50.6"E
19	BAB Abschnitt: A 4 - VKE 5522 Hörselberge (AS Eisenach Ost - Sättelstedt)	E 4.3 - Grünland Nesseaue								https://maps.app.goo.gl/EEscR2SnmR5jsMBbA	50°58'36.3"N 10°28'46.5"E
20	BAB Abschnitt: A 4 - BAB A4 Hörselberge VKE 552-1 u. -2, trassenfern	A 12.1 - Uferand Böber								https://maps.app.goo.gl/ZTCpQBvdiwVdixG9	51°01'38.5"N 10°21'33.8"E
21	BAB Abschnitt: A 4 - BAB A4 Hörselberge VKE 552-1 u. -2, trassenfern	E 1 - Magerrasen	1	Entkusseln	Mahd vor oder nach Beweidung				2	https://maps.app.goo.gl/HxdRcjdH24fymqX7	50°56'58.7"N 10°28'42.8"E
22	BAB Abschnitt: A 4 - BAB A4 Hörselberge VKE 552-1 u. -2, trassenfern	E 1.1 - Uferand Böber								https://maps.app.goo.gl/LDKizM2j5o2ZRWjB6	50°59'49.7"N 10°24'49.6"E
23	BAB Abschnitt: A 4 - BAB A4 Hörselberge VKE 552-1 u. -2, trassenfern	E 01.3.1 - Uferand Nesse								https://maps.app.goo.gl/EqJoT8p8eMY7Hyuq9	50°59'22.6"N 10°24'53.3"E
24	BAB Abschnitt: A 4 - BAB A4 Hörselberge VKE 552-1 u. -2, trassenfern	E 01.3.2 - Uferand Nesse								https://maps.app.goo.gl/7Rv5JmFW7SUCS4M6	50°58'24.1"N 10°26'48.0"E
25	BAB Abschnitt: A 4 - BAB A4 Hörselberge VKE 552-1 u. -2, trassenfern	E 01.3.3 - Uferand Nesse								https://maps.app.goo.gl/rH7HqSFGjJwp12SL6	50°58'31.7"N 10°28'21.0"E
26	BAB Abschnitt: A 4 - BAB A4 Hörselberge VKE 552-1 u. -2, trassenfern	E 01.3.4 - Uferand Nesse								https://maps.app.goo.gl/u3aaa7u9zcgAcux98	50°58'32.4"N 10°28'37.5"E
27	BAB Abschnitt: A 4 - BAB A4 Hörselberge VKE 552-1 u. -2, trassenfern	E 01.4 - Uferand Hörsel								https://maps.app.goo.gl/JWjXDvNcR4b69o5J6	50°56'21.4"N 10°29'58.8"E
28	BAB Abschnitt: BAB A4, Rückbau der Behelfsautobahn westlich der Hörselberge	A 605 - Rückbau BAB A4								https://maps.app.goo.gl/wo7g9OLqTCyzFbZE9	50°57'43.6"N 10°23'23.5"E
29	BAB Abschnitt: BAB A4, Erfurt Ost-Eichelborn, Abschnitt B	A 02 - Wiese Eichelborn								https://maps.app.goo.gl/CQeukGdneTYxqb5R8	50°56'42.1"N 11°10'12.9"E
30	BAB Abschnitt: BAB A4, Erfurt Ost-Eichelborn, Abschnitt B	A 03 - Streuobstwiese								https://maps.app.goo.gl/sExSz1NwQKEVbbhm9	50°56'40.4"N 11°10'40.7"E
31	BAB Abschnitt: BAB A4, Erfurt Ost-Eichelborn, Abschnitt B	A 05 - Hecken Peterbach								https://maps.app.goo.gl/GwWRccPTebXhrkHv9	50°56'39.5"N 11°09'37.8"E
32	BAB Abschnitt: BAB A4, Erfurt Ost-Eichelborn, Abschnitt B	E 05 - Hecken Peterbach								https://maps.app.goo.gl/oG7LFNGe1YERQiyM7	50°56'37.2"N 11°09'56.1"E
33	BAB Abschnitt: BAB A4, Erfurt Ost-Eichelborn, Abschnitt B	A4/E 15 - Wiesen+Hecken AS Eichelborn								https://maps.app.goo.gl/Cyq5TzZzvFr8f8SA	50°56'49.4"N 11°10'27.8"E
34	BAB Abschnitt: BAB A4, Erfurt Ost-Eichelborn, Abschnitt B	A/E 16 - Sonnenberg Erdfall								https://maps.app.goo.gl/3aLirib3ArcT41zo8	50°56'54.0"N 11°10'19.1"E
35	BAB Abschnitt: A4, Eichelborn - Weimar - Apolda	E 107 - Streuobst Ottmannshausen	1	Rückbau Verbißschutzzaun	Kronenpflege	Entkusseln	Mahd Extensivfläche Juli	Mahd Extensivfläche September	5	https://maps.app.goo.gl/K41usLFGD8wDzOrw6	51°02'32.3"N 11°15'03.7"E
36	BAB Abschnitt: A4, vorgezogener Bau TRA Eichelborn	A/E 40 - Halbtrockenrasen								https://maps.app.goo.gl/mY8xSN82V3jwCzDq5	50°57'02.3"N 11°11'42.2"E
37	BAB Abschnitt: A4, vorgezogener Bau TRA Eichelborn	A/E 41 - Halbtrockenrasen								https://maps.app.goo.gl/p6DSCAybtZAdWVB9	50°57'03.5"N 11°11'23.2"E
38	BAB Abschnitt: A4, TRA Eichelborn	A 43 - Extensivwiese								https://maps.app.goo.gl/PJmz7fdvOIBzz7hD8	50°57'01.4"N 11°11'24.6"E
39	BAB Abschnitt: A4, Apolda-Magdala	A 02 - Aufforstung Amselberg								https://maps.app.goo.gl/pma1YYzocLyyvBzdA	50°52'57.3"N 11°28'09.3"E
40	BAB Abschnitt: A4, Apolda-Magdala	E 01 - Streuobstwiese Schorba								https://maps.app.goo.gl/7NEfwFmQEOaZhoW9	50°52'55.2"N 11°26'46.7"E
41	BAB Abschnitt: A4, Apolda-Magdala	E 14 - Loßnitz								https://maps.app.goo.gl/HLBbKXIZMirnlbFM7	50°51'50.1"N 11°25'33.3"E
42	BAB Abschnitt: A4, Apolda-Magdala	E 108 - Auwald Beichlingen	1	Sandfang beräumen	Kontrolle/Reinigung Mönch	Infoschild reinigen			3	https://maps.app.goo.gl/hNLXNBPwe3KCq926	51°13'42.3"N 11°15'02.3"E
43	BAB Abschnitt: A4, Apolda-Magdala	E 170 - Neumühle Simonsen	1	1x Mahd Ende Juli	Gehölze auf den Stock setzen	Infoschild reinigen			3	https://maps.app.goo.gl/HRawSs2xLTTQqcPY8	50°52'24.6"N 11°45'38.0"E
44	BAB Abschnitt: A4, Apolda-Magdala	E 171 - Eselsgrund	1	1x Mahd Ende Juli	Gehölze auf den Stock setzen				2	https://maps.app.goo.gl/SmfSIUYVKPM3CM16	50°52'59.8"N 11°46'33.1"E
45	BAB Abschnitt: A4, Apolda-Magdala	E 172 - Erbgruft	1	1x Mahd Ende Juli	Gehölze auf den Stock setzen				2	https://maps.app.goo.gl/nCCYPTISmsLWB4yfM7	50°53'06.3"N 11°46'56.7"E
46	BAB Abschnitt: A4, Apolda-Magdala	E 173 - Auwald Orlishausen	1	50% d. Fläche Mahd bis Ende Juli					1	https://maps.app.goo.gl/sAz8YFryZ8T5sHBK7	51°09'13.7"N 11°13'04.0"E
47	BAB Abschnitt: A4, Apolda-Magdala	E 183 - Bornberg	1	Gehölze auf den Stock setzen					1	https://maps.app.goo.gl/G2bJaiehlGK5GQng6	50°52'56.4"N 11°26'45.3"E
48	BAB Abschnitt: A4, Apolda-Magdala	E 216 - Aufforstung Klengel								https://maps.app.goo.gl/wqd9d3bU8zJKF1qu5	50°57'03.6"N 11°49'52.4"E
49	BAB Abschnitt: A4 - BAB A4, Gera Langenberg - Gera Leumnitz	E 18 - Golfplatz Burkersdorf	1	Mahd Extensivfläche Juli	Mahd Extensivfläche September	Verticutieren Mitte März-Mitte April	Verticutieren Oktober nach der 2. Mahd		4	https://maps.app.goo.gl/Pw2Ce1Ve9nht7k7Z8	50°47'04.9"N 12°00'30.5"E
		Gesamtanzahl Maßnahmen pro Jahr	11							Gesamtsumme pro Jahr	30

BAUÜBERWACHUNG - 2027

Die in der Übersicht dargestellten Angaben beziehen sich auf die im jeweiligen Jahr vorgesehenen Pflegeleistungen je Maßnahmenfläche und dienen ausschließlich der transparenten Darstellung des fachlich zu begleitenden Leistungsumfangs der Bauüberwachung.

Die angegebenen Werte sind nicht als Kalendertage oder einzelne Vor-Ort-Termine zu verstehen.

Die in der Tabelle ausgewiesene „Gesamtanzahl Maßnahmen pro Jahr“ bezieht sich auf die im jeweiligen Jahr tatsächlich mit Pflegeleistungen belegten Maßnahmenflächen.

Die „Gesamtsumme pro Jahr“ ergibt sich aus der Summe der im jeweiligen Jahr vorgesehenen Pflegeleistungen der tatsächlich zu pflegenden Maßnahmenflächen.

Die Übersicht ersetzt nicht die im Leistungsverzeichnis und in den Vertragsunterlagen festgelegten Leistungsanforderungen.

Nr.	Abschnitt	Maßnahme	Anzahl Maßnahmen Pflege	Pflegeleistung	Pflegeleistung	Pflegeleistung	Pflegeleistung	Gesamt	Google_Maps_Link	Koordinaten
1	BAB Abschnitt: A 4 - BAB A4 Thüringer Zipfel, km 329,5 - 322,3	E 700 – Wiese Gerstungen	1	Mahd Extensivfläche September				1	https://maps.app.goo.gl/cRNjtQfnPe1MUdH18	50°58'08.9"N 10°04'08.4"E
2	BAB Abschnitt: A 4 - BAB A4, Hörschel - LGr.Th/He	1A – Ruderalfäche							https://maps.app.goo.gl/75Rfd64kRpj8paNN8	51°00'35.3"N 10°12'15.5"E
3	BAB Abschnitt: A 4 - BAB A4, Hörschel - LGr.Th/He	4E – Gehölzhecke Pferdsdorf							https://maps.app.goo.gl/NR9mqjWVSL2XrdwD6	51°00'55.3"N 10°13'17.8"E
4	BAB Abschnitt: A4 VKE 5521 Hörselberge (Östl. Werratalbrücke - AS Eisenach Ost (B84)	A 07 – Heckenpflanzungen nördl. Stregda							https://maps.app.goo.gl/TVQt1vebzMLKM5ta7	51°01'05.6"N 10°18'07.1"E
5	BAB Abschnitt: A4 VKE 5521 Hörselberge (Östl. Werratalbrücke - AS Eisenach Ost (B84)	A 13 – Krumbach Uferandgestaltung							https://maps.app.goo.gl/9Rp1WjdJdeErFvU6	51°01'21.3"N 10°21'42.9"E
6	BAB Abschnitt: A4 VKE 5521 Hörselberge (Östl. Werratalbrücke - AS Eisenach Ost (B84)	A 14 – Erbsbach Uferandgestaltung							https://maps.app.goo.gl/xB2wApFNkv29pmQZA	51°01'03.5"N 10°21'55.4"E
7	BAB Abschnitt: A4 VKE 5521 Hörselberge (Östl. Werratalbrücke - AS Eisenach Ost (B84)	A 15 – Wegepflanzung Neukirchen-Hötzersroda							https://maps.app.goo.gl/29pblGx563ErRC3T6	51°00'41.1"N 10°21'33.1"E
8	BAB Abschnitt: A4 VKE 5521 Hörselberge (Östl. Werratalbrücke - AS Eisenach Ost (B84)	A 16 – Wegepflanzung Berteroda							https://maps.app.goo.gl/vIEuzXQohfmBzT08	51°00'56.4"N 10°21'56.8"E
1	BAB Abschnitt: A4 VKE 5521 Hörselberge (Östl. Werratalbrücke - AS Eisenach Ost (B84)	A 17 – Bepflanzung	1	Kronenpflege	Mahd Extensivfläche Juli	Mahd Extensivfläche September		3	https://maps.app.goo.gl/oU8apwe58hqcqmqPc8	51°01'08.6"N 10°22'53.6"E
10	BAB Abschnitt: A4 VKE 5521 Hörselberge (Östl. Werratalbrücke - AS Eisenach Ost (B84)	A 18 – Bepflanzung K2	1	Gehölze auf den Stock setzen	Rückbau Verbißschutzzaun			2	https://maps.app.goo.gl/Tq45ZPmij7M5mP5E8	51°00'59.7"N 10°23'17.4"E
11	BAB Abschnitt: A4 VKE 5521 Hörselberge (Östl. Werratalbrücke - AS Eisenach Ost (B84)	A 19 – Weihersbach	1	Gehölze auf den Stock setzen				1	https://maps.app.goo.gl/dCTAe9LmirBHpsp6	51°00'47.0"N 10°23'00.8"E
12	BAB Abschnitt: A4 VKE 5521 Hörselberge (Östl. Werratalbrücke - AS Eisenach Ost (B84)	A 20 – Uferandstreifen Am Himmelbach							https://maps.app.goo.gl/mU1rMN2FK2BNDHHe7	51°00'27.1"N 10°23'24.4"E
13	BAB Abschnitt: A4 VKE 5521 Hörselberge (Östl. Werratalbrücke - AS Eisenach Ost (B84)	A 21 – Wegepflanzung an den Windrädern							https://maps.app.goo.gl/wqUmfNAKARsJwYkD6	51°00'08.2"N 10°22'32.6"E
14	BAB Abschnitt: A4 VKE 5521 Hörselberge (Östl. Werratalbrücke - AS Eisenach Ost (B84)	A 22 – Bepflanzung Großenlupnitz							https://maps.app.goo.gl/FPMQe43TncwEpHZA	50°59'19.7"N 10°24'22.2"E
15	BAB Abschnitt: A4 VKE 5521 Hörselberge (Östl. Werratalbrücke - AS Eisenach Ost (B84)	A 23 – Heckenpflanzung K3							https://maps.app.goo.gl/Da6H74q6vtUjps6	51°00'33.8"N 10°18'02.0"E
16	BAB Abschnitt: A 4 - VKE 5522 Hörselberge (AS Eisenach Ost - Sätelstedt)	E 2.1 – Hecke-Brachestreifen Wenigenlupnitz							https://maps.app.goo.gl/hW3ZVymnJNKHbpbu8	50°59'41.2"N 10°25'57.6"E
17	BAB Abschnitt: A 4 - VKE 5522 Hörselberge (AS Eisenach Ost - Sätelstedt)	E 2.4 – Hecke-Brachestreifen Metborn							https://maps.app.goo.gl/7yvt3uNE8bPqd1MR9	50°59'09.6"N 10°28'18.1"E
18	BAB Abschnitt: A 4 - VKE 5522 Hörselberge (AS Eisenach Ost - Sätelstedt)	E 2.5 – Hecke-Brachestreifen Ettenhausen							https://maps.app.goo.gl/k9f3vazc8f2KREJv7	50°58'22.1"N 10°27'50.6"E
19	BAB Abschnitt: A 4 - VKE 5522 Hörselberge (AS Eisenach Ost - Sätelstedt)	E 4.3 – Grünland Nesseaue	1	Entkusseln				1	https://maps.app.goo.gl/EEscr2SnmR5JsMbba	50°58'36.3"N 10°28'46.5"E
20	BAB Abschnitt: A 4 –BAB A4 Hörselberge VKE 552-1 u. -2, trassenfern	A 12.1 – Uferand Böber							https://maps.app.goo.gl/ZTcpgBWdviwVdixG9	51°01'38.5"N 10°21'33.8"E
21	BAB Abschnitt: A 4 –BAB A4 Hörselberge VKE 552-1 u. -2, trassenfern	E 1 – Magerrasen	1	Mahd vor oder nach Beweidung				1	https://maps.app.goo.gl/HxdRcjdH24fivmqX7	50°56'58.7"N 10°28'42.8"E
22	BAB Abschnitt: A 4 –BAB A4 Hörselberge VKE 552-1 u. -2, trassenfern	E 1.1 – Uferand Böber							https://maps.app.goo.gl/kDkizM2f5o2ZRWjB6	50°59'49.7"N 10°24'49.6"E
23	BAB Abschnitt: A 4 –BAB A4 Hörselberge VKE 552-1 u. -2, trassenfern	E 01.3.1 – Uferand Nesse							https://maps.app.goo.gl/EqUoT8p8eMY7Hyuq9	50°59'22.6"N 10°24'53.3"E
24	BAB Abschnitt: A 4 –BAB A4 Hörselberge VKE 552-1 u. -2, trassenfern	E 01.3.2 – Uferand Nesse							https://maps.app.goo.gl/7Rv5vjmFW7SUCS4M6	50°58'24.1"N 10°26'48.0"E
25	BAB Abschnitt: A 4 –BAB A4 Hörselberge VKE 552-1 u. -2, trassenfern	E 01.3.3 – Uferand Nesse							https://maps.app.goo.gl/rH7Hq5Gjwp12SL6	50°58'31.7"N 10°28'21.0"E
26	BAB Abschnitt: A 4 –BAB A4 Hörselberge VKE 552-1 u. -2, trassenfern	E 01.3.4 – Uferand Nesse							https://maps.app.goo.gl/u3aaa7u9zcgAcux98	50°58'32.4"N 10°28'37.5"E
27	BAB Abschnitt: A 4 –BAB A4 Hörselberge VKE 552-1 u. -2, trassenfern	E 01.4 – Uferand Hörset							https://maps.app.goo.gl/JWixDnCr4b69o5J6	50°56'21.4"N 10°29'58.8"E
28	BAB Abschnitt: BAB A4, Rückbau der Behelfsautobahn westlich der Hörselberge	A 605 – Rückbau BAB A4							https://maps.app.goo.gl/w67q9QLaTCyzFbZf9	50°57'43.6"N 10°23'23.5"E
29	BAB Abschnitt: BAB A4, Erfurt Ost-Eichelborn, Abschnitt B	A 02 – Wiese Eichelborn	1	Gehölze auf den Stock setzen				1	https://maps.app.goo.gl/CQeujGdneTYxob5R8	50°56'42.1"N 11°10'12.9"E
30	BAB Abschnitt: BAB A4, Erfurt Ost-Eichelborn, Abschnitt B	A 03 – Streuobstwiese	1	Kronenpflege				1	https://maps.app.goo.gl/sExSztNwQKEVbbhm9	50°56'40.4"N 11°10'40.7"E
31	BAB Abschnitt: BAB A4, Erfurt Ost-Eichelborn, Abschnitt B	A 05 – Hecken Peterbach	1	Gehölze auf den Stock setzen				1	https://maps.app.goo.gl/GwWRccPTebXhrkhv9	50°56'39.5"N 11°09'37.8"E
32	BAB Abschnitt: BAB A4, Erfurt Ost-Eichelborn, Abschnitt B	E 05 – Hecken Peterbach	1	Gehölze auf den Stock setzen				1	https://maps.app.goo.gl/oG71FNGe1YErQiyM7	50°56'37.2"N 11°09'56.1"E
33	BAB Abschnitt: BAB A4, Erfurt Ost-Eichelborn, Abschnitt B	A4/E 15 – Wiesen+Hecken AS Eichelborn	1	Gehölze auf den Stock setzen				1	https://maps.app.goo.gl/Cyq5TZzvFr8FL8SA	50°56'49.4"N 11°10'27.8"E
34	BAB Abschnitt: BAB A4, Erfurt Ost-Eichelborn, Abschnitt B	A/E 16 – Sonnenberg Erdfall	1	Gehölze auf den Stock setzen				1	https://maps.app.goo.gl/3aLirib3ArCT41zo8	50°56'54.0"N 11°10'19.1"E
35	BAB Abschnitt: A4, Eichelborn - Weimar - Apolda	E 107 – Streuobst Ottmannshausen	1	Gehölze auf den Stock setzen	Kronenpflege	Mahd Extensivfläche Juli	Mahd Extensivfläche September	4	https://maps.app.goo.gl/K4TusLFGD8wDzQrw6	51°02'32.3"N 11°15'03.7"E
36	BAB Abschnitt: A4, vorgezogener Bau TRA Eichelborn	A/E 40 – Halbtrockenrasen	1	Gehölze auf den Stock setzen				1	https://maps.app.goo.gl/nY8xSN82V3lwCzDa5	50°57'02.3"N 11°11'42.2"E
37	BAB Abschnitt: A4, vorgezogener Bau TRA Eichelborn	A/E 41 – Halbtrockenrasen	1	Gehölze auf den Stock setzen				1	https://maps.app.goo.gl/p6DSCAybtZTAdVWB9	50°57'03.5"N 11°11'23.2"E
38	BAB Abschnitt: A4, TRA Eichelborn	A 43 – Extensivwiese	1	Gehölze auf den Stock setzen				1	https://maps.app.goo.gl/PJmzzfdvQIBzz7hD8	50°57'01.4"N 11°11'24.6"E
39	BAB Abschnitt: A4, Apolda-Magdala	A 02 – Aufforstung Amselberg	1	Lichttraumprofil freischneiden				1	https://maps.app.goo.gl/pma1YYzocLyvBzdA	50°52'57.3"N 11°28'09.3"E
40	BAB Abschnitt: A4, Apolda-Magdala	E 01 – Streuobstwiese Schorba	1	Entkusseln	Verjüngungsschnitt (Streuobst)			2	https://maps.app.goo.gl/7NEfWfmQEOAzhioW9	50°52'55.2"N 11°26'46.7"E
41	BAB Abschnitt: A4, Apolda-Magdala	E 14 – Loßnitz	1	Bäume fällen im Bestand				1	https://maps.app.goo.gl/TLBbKXJZMirnlbFM7	50°51'50.1"N 11°25'33.3"E
42	BAB Abschnitt: A4, Apolda-Magdala	E 108 – Auwald Beichlingen							https://maps.app.goo.gl/hNXLxNBPwe3Kc926	51°13'42.3"N 11°15'02.3"E
43	BAB Abschnitt: A4, Apolda-Magdala	E 170 – Neumühle Simonsen	1	1x Mahd Ende Juli	Gehölze auf den Stock setzen			2	https://maps.app.goo.gl/HRawSs2xlTTOqcPY8	50°52'24.6"N 11°45'38.0"E
44	BAB Abschnitt: A4, Apolda-Magdala	E 171 – Eselsgrund	1	1x Mahd Ende Juli	Gehölze auf den Stock setzen	Sandfang beräumen		3	https://maps.app.goo.gl/jSmfSiUUYVKPM3CM16	50°52'59.8"N 11°46'33.1"E
45	BAB Abschnitt: A4, Apolda-Magdala	E 172 – Erbgruft	1	1x Mahd Ende Juli	Gehölze auf den Stock setzen			2	https://maps.app.goo.gl/nCCYPTsmlWB4yflM7	50°53'06.3"N 11°46'56.7"E
46	BAB Abschnitt: A4, Apolda-Magdala	E 173 – Auwald Ortishausen	1	50% d. Fläche Mahd bis Ende Juli	Gehölze auf den Stock setzen	Entfernen von Uferaufwuchs (Gehölzaufwuchs)		3	https://maps.app.goo.gl/sAz8YFryZ8T5sHBk7	51°09'13.7"N 11°13'04.0"E
47	BAB Abschnitt: A4, Apolda-Magdala	E 183 – Bornberg							https://maps.app.goo.gl/G2bJaiehlGK5GQnq6	50°52'56.4"N 11°26'45.3"E
48	BAB Abschnitt: A4, Apolda-Magdala	E 216 – Aufforstung Klengel	1	Rückbau Verbißschutzzaun				1	https://maps.app.goo.gl/wqd9d3bU8zJKF1qu5	50°57'03.6"N 11°49'52.4"E
49	BAB Abschnitt: A4 - BAB A4, Gera Langenberg - Gera Leumnitz	E 18 – Golfplatz Burkersdorf	1	Mahd Extensivfläche Juli	Mahd Extensivfläche September	Kronenpflege		3	https://maps.app.goo.gl/Pw2Ce1Ve9nht7k7Z8	50°47'04.9"N 12°00'30.5"E
		Gesamtanzahl Maßnahmen pro Jahr	25							
								Gesamtsumme pro Jahr		40

BAUÜBERWACHUNG - 2028

Die in der Übersicht dargestellten Angaben beziehen sich auf die im jeweiligen Jahr vorgesehenen Pflegeleistungen je Maßnahmenfläche und dienen ausschließlich der transparenten Darstellung des fachlich zu begleitenden Leistungsumfangs der Bauüberwachung.

Die angegebenen Werte sind nicht als Kalendertage oder einzelne Vor-Ort-Termine zu verstehen.

Die in der Tabelle ausgewiesene „Gesamtanzahl Maßnahmen pro Jahr“ bezieht sich auf die im jeweiligen Jahr tatsächlich mit Pflegeleistungen belegten Maßnahmenflächen.

Die „Gesamtsumme pro Jahr“ ergibt sich aus der Summe der im jeweiligen Jahr vorgesehenen Pflegeleistungen der tatsächlich zu pflegenden Maßnahmenflächen.

Die Übersicht ersetzt nicht die im Leistungsverzeichnis und in den Vertragsunterlagen festgelegten Leistungsanforderungen.

Nr.	Abschnitt	Maßnahme	Anzahl Maßnahmen Pflege	Pflegeleistung	Pflegeleistung	Pflegeleistung	Pflegeleistung	Pflegeleistung	Gesamt	Google_Maps_Link	Koordinaten
1	BAB Abschnitt: A 4 - BAB A4 Thüringer Zipfel, km 329,5 - 322,3	E 700 – Wiese Gerstungen	1	Mahd Extensivfläche September					1	https://maps.app.goo.gl/cRNj1QfnPe1MUdH18	50°58'08.9"N 10°04'08.4"E
2	BAB Abschnitt: A 4 - BAB A4, Hörschel - LGr.Th/He	1A – Ruderalffläche								https://maps.app.goo.gl/75Rfd64kRpi8paNN8	51°00'35.3"N 10°12'15.5"E
3	BAB Abschnitt: A 4 - BAB A4, Hörschel - LGr.Th/He	4E – Gehölzhecke Pferdsdorf								https://maps.app.goo.gl/NR9mqjVSVI2XrdwD6	51°00'55.3"N 10°13'17.8"E
4	BAB Abschnitt: A4 VKE 5521 Hörselberge (Östl. Werratalbrücke - AS Eisenach Ost (B84)	A 07 – Heckenpflanzungen nördl. Stregda								https://maps.app.goo.gl/TVO1TvebzMlKM5ta7	51°01'05.6"N 10°18'07.1"E
5	BAB Abschnitt: A4 VKE 5521 Hörselberge (Östl. Werratalbrücke - AS Eisenach Ost (B84)	A 13 – Krummbach Uferandgestaltung	1	Gehölze auf den Stock setzen					1	https://maps.app.goo.gl/9Rp1WdJdaErwFvuG6	51°01'21.3"N 10°21'42.9"E
6	BAB Abschnitt: A4 VKE 5521 Hörselberge (Östl. Werratalbrücke - AS Eisenach Ost (B84)	A 14 – Erbsbach Uferandgestaltung								https://maps.app.goo.gl/xB2wApFNkv29pmQZA	51°01'03.5"N 10°21'55.4"E
7	BAB Abschnitt: A4 VKE 5521 Hörselberge (Östl. Werratalbrücke - AS Eisenach Ost (B84)	A 15 – Wegepflanzung Neukirchen-Hötzelsroda	1	Gehölze auf den Stock setzen					1	https://maps.app.goo.gl/29pblGx563ErRC3T6	51°00'41.1"N 10°21'33.1"E
8	BAB Abschnitt: A4 VKE 5521 Hörselberge (Östl. Werratalbrücke - AS Eisenach Ost (B84)	A 16 – Wegepflanzung Berteroda	1	Gehölze auf den Stock setzen	Rückbau Verbißschutzzaun	Stammsschutzdraht entfernen			3	https://maps.app.goo.gl/VjEulzXOohfmbZTQ8	51°00'56.4"N 10°21'56.8"E
9	BAB Abschnitt: A4 VKE 5521 Hörselberge (Östl. Werratalbrücke - AS Eisenach Ost (B84)	A 17 – Bepflanzung	1	Mahd Extensivfläche Juli	Mahd Extensivfläche September				2	https://maps.app.goo.gl/oU8apwe58hcmqPe8	51°01'08.6"N 10°22'53.6"E
10	BAB Abschnitt: A4 VKE 5521 Hörselberge (Östl. Werratalbrücke - AS Eisenach Ost (B84)	A 18 – Bepflanzung K2								https://maps.app.goo.gl/Tq45ZPmij7M5mP5E8	51°00'59.7"N 10°23'17.4"E
11	BAB Abschnitt: A4 VKE 5521 Hörselberge (Östl. Werratalbrücke - AS Eisenach Ost (B84)	A 19 – Weihersbach								https://maps.app.goo.gl/dCTAe9lMirBHpas6	51°00'47.0"N 10°23'00.8"E
12	BAB Abschnitt: A4 VKE 5521 Hörselberge (Östl. Werratalbrücke - AS Eisenach Ost (B84)	A 20 – Uferandstreifen Am Himmelbach								https://maps.app.goo.gl/mU1rMN2FK2BNDHHe7	51°00'27.1"N 10°23'24.4"E
13	BAB Abschnitt: A4 VKE 5521 Hörselberge (Östl. Werratalbrücke - AS Eisenach Ost (B84)	A 21 – Wegepflanzung an den Windrädern								https://maps.app.goo.gl/wglUmfNAKARslwYkD6	51°00'08.2"N 10°22'32.6"E
14	BAB Abschnitt: A4 VKE 5521 Hörselberge (Östl. Werratalbrücke - AS Eisenach Ost (B84)	A 22 – Bepflanzung Großentlupnitz								https://maps.app.goo.gl/FPMQe43TncvHPHZA	50°59'19.7"N 10°24'22.2"E
15	BAB Abschnitt: A4 VKE 5521 Hörselberge (Östl. Werratalbrücke - AS Eisenach Ost (B84)	A 23 – Heckenpflanzung K3								https://maps.app.goo.gl/JDa6H74g6vtUjps6	51°00'33.8"N 10°18'02.0"E
16	BAB Abschnitt: A 4 - VKE 5522 Hörselberge (AS Eisenach Ost - Sättelestedt)	E 2.1 – Hecke-Brachestreifen Wenigenlupnitz								https://maps.app.goo.gl/hW3ZVymmJNKHbpbu8	50°59'41.2"N 10°25'57.6"E
17	BAB Abschnitt: A 4 - VKE 5522 Hörselberge (AS Eisenach Ost - Sättelestedt)	E 2.4 – Hecke-Brachestreifen Melborn								https://maps.app.goo.gl/7yvt3uNE8Pqd1MR9	50°59'09.6"N 10°28'18.1"E
18	BAB Abschnitt: A 4 - VKE 5522 Hörselberge (AS Eisenach Ost - Sättelestedt)	E 2.5 – Hecke-Brachestreifen Ettenhausen								https://maps.app.goo.gl/k9f3vazc8f2KREJY7	50°58'22.1"N 10°27'50.6"E
19	BAB Abschnitt: A 4 - VKE 5522 Hörselberge (AS Eisenach Ost - Sättelestedt)	E 4.3 – Grünland Nesseaue								https://maps.app.goo.gl/EFscR2SnmR5JslMBbA	50°58'36.3"N 10°24'46.5"E
20	BAB Abschnitt: A 4 –BAB A4 Hörselberge VKE 552-1 u. -2, trassenfern	A 12.1 – Uferand Böber	1	Gehölze auf den Stock setzen					1	https://maps.app.goo.gl/ZTcnpBWdviwVdixG9	51°01'38.5"N 10°21'33.8"E
21	BAB Abschnitt: A 4 –BAB A4 Hörselberge VKE 552-1 u. -2, trassenfern	E 1 – Magerrasen	1	Entkusseln	Mahd vor oder nach Beweidung				2	https://maps.app.goo.gl/HxdRcjdH24fymqX7	50°56'58.7"N 10°28'42.8"E
22	BAB Abschnitt: A 4 –BAB A4 Hörselberge VKE 552-1 u. -2, trassenfern	E 1.1 – Uferand Böber	1	Gehölze auf den Stock setzen					1	https://maps.app.goo.gl/LDkizM2j5o2ZRWjB6	50°59'49.7"N 10°24'49.6"E
23	BAB Abschnitt: A 4 –BAB A4 Hörselberge VKE 552-1 u. -2, trassenfern	E 01.3.1 – Uferand Nesse	1	Gehölze auf den Stock setzen					1	https://maps.app.goo.gl/EqUoT8p8eM7YHyyu9	50°59'22.6"N 10°24'53.3"E
24	BAB Abschnitt: A 4 –BAB A4 Hörselberge VKE 552-1 u. -2, trassenfern	E 01.3.2 – Uferand Nesse	1	Gehölze auf den Stock setzen					1	https://maps.app.goo.gl/7Rv5vImFW7SUCS4M6	50°58'24.1"N 10°26'48.0"E
25	BAB Abschnitt: A 4 –BAB A4 Hörselberge VKE 552-1 u. -2, trassenfern	E 01.3.3 – Uferand Nesse	1	Gehölze auf den Stock setzen					1	https://maps.app.goo.gl/rH7HqSfGijwv12SL6	50°58'31.7"N 10°28'21.0"E
26	BAB Abschnitt: A 4 –BAB A4 Hörselberge VKE 552-1 u. -2, trassenfern	E 01.3.4 – Uferand Nesse	1	Gehölze auf den Stock setzen					1	https://maps.app.goo.gl/u3aaa7u9zcgAcux98	50°58'32.4"N 10°28'37.5"E
27	BAB Abschnitt: A 4 –BAB A4 Hörselberge VKE 552-1 u. -2, trassenfern	E 01.4 – Uferand Hörsel	1	Gehölze auf den Stock setzen					1	https://maps.app.goo.gl/JWIXDvncr4b69o5J6	50°56'21.4"N 10°29'58.8"E
28	BAB Abschnitt: BAB A4, Rückbau der Behelfsautobahn westlich der Hörselberge	A 605 – Rückbau BAB A4	1	Gehölze auf den Stock setzen					1	https://maps.app.goo.gl/wo7q9LqTCyZfE9	50°57'43.6"N 10°23'23.5"E
29	BAB Abschnitt: BAB A4, Erfurt Ost-Eichelborn, Abschnitt B	A 02 – Wiese Eichelborn								https://maps.app.goo.gl/CQeukGdneTYxqb5R8	50°56'42.1"N 11°10'12.9"E
30	BAB Abschnitt: BAB A4, Erfurt Ost-Eichelborn, Abschnitt B	A 03 – Streuobstwiese	1	Kronenpflege					1	https://maps.app.goo.gl/sExSztNwOKEVbbhm9	50°56'40.4"N 11°10'40.7"E
31	BAB Abschnitt: BAB A4, Erfurt Ost-Eichelborn, Abschnitt B	A 05 – Hecken Peterbach								https://maps.app.goo.gl/GwWRccP1ebXhrkHv9	50°56'39.5"N 11°09'37.8"E
32	BAB Abschnitt: BAB A4, Erfurt Ost-Eichelborn, Abschnitt B	E 05 – Hecken Peterbach								https://maps.app.goo.gl/oG7LFNGe1YerQiyM7	50°56'37.2"N 11°09'56.1"E
33	BAB Abschnitt: BAB A4, Erfurt Ost-Eichelborn, Abschnitt B	A4/E 15 – Wiesen+Hecken AS Eichelborn								https://maps.app.goo.gl/Cyq5Tz7zvFr8FL8SA	50°56'49.4"N 11°10'27.8"E
34	BAB Abschnitt: BAB A4, Erfurt Ost-Eichelborn, Abschnitt B	A/E 16 – Sonnenberg Erdfall								https://maps.app.goo.gl/3aLirib3ArCT41zo8	50°56'54.0"N 11°10'19.1"E
35	BAB Abschnitt: A4, Eichelborn - Weimar - Apolda	E 107 – Streuobst Ottmannshausen	1	Entkusseln	Kronenpflege	Mahd Extensivfläche Juli	Mahd Extensivfläche September		4	https://maps.app.goo.gl/K4TuslFGD8wDzOrw6	51°02'32.3"N 11°15'03.7"E
36	BAB Abschnitt: A4, vorgezogener Bau TRA Eichelborn	A/E 40 – Halbtrockenrasen								https://maps.app.goo.gl/nY8xSN82V3jwCzDg5	50°57'02.3"N 11°11'42.2"E
37	BAB Abschnitt: A4, vorgezogener Bau TRA Eichelborn	A/E 41 – Halbtrockenrasen								https://maps.app.goo.gl/p6DSCAybtZTAdWVb9	50°57'03.5"N 11°11'23.2"E
38	BAB Abschnitt: A4, TRA Eichelborn	A 43 – Extensivwiese								https://maps.app.goo.gl/PjmzfdvQIBz7hD8	50°57'01.4"N 11°11'24.6"E
39	BAB Abschnitt: A4, Apolda-Magdala	A 02 – Aufforstung Amselberg								https://maps.app.goo.gl/pma1YyzoClvYvBzdA	50°52'57.3"N 11°28'09.3"E
40	BAB Abschnitt: A4, Apolda-Magdala	E 01 – Streuobstwiese Schorba								https://maps.app.goo.gl/7NEfwfmoQEOAzhoW9	50°52'55.2"N 11°26'46.7"E
41	BAB Abschnitt: A4, Apolda-Magdala	E 14 – Loßnitz								https://maps.app.goo.gl/tlBbKXJZMimLbFM7	50°51'50.1"N 11°25'33.3"E
42	BAB Abschnitt: A4, Apolda-Magdala	E 108 – Auwald Beichlingen								https://maps.app.goo.gl/hNXLxNBPwe3Kc926	51°13'42.3"N 11°15'02.3"E
43	BAB Abschnitt: A4, Apolda-Magdala	E 170 – Neumühle Simonsen	1	1x Mahd Ende Juli	Gehölze auf den Stock setzen				2	https://maps.app.goo.gl/HRawSs2xLTTQacPY8	50°52'24.6"N 11°45'38.0"E
44	BAB Abschnitt: A4, Apolda-Magdala	E 171 – Eselsgrund	1	1x Mahd Ende Juli	Gehölze auf den Stock setzen				2	https://maps.app.goo.gl/JSmfSIUYVKPM3CM16	50°52'59.8"N 11°46'33.1"E
45	BAB Abschnitt: A4, Apolda-Magdala	E 172 – Erbgruft	1	1x Mahd Ende Juli	Gehölze auf den Stock setzen				2	https://maps.app.goo.gl/nCCYPTSmSLWB4yflM7	50°53'06.3"N 11°46'56.7"E
46	BAB Abschnitt: A4, Apolda-Magdala	E 173 – Auwald Orlishausen	1	50% d. Fläche Mahd bis Ende Juli					1	https://maps.app.goo.gl/sAz8YFrYz8T5sHBk7	51°09'13.7"N 11°13'04.0"E
47	BAB Abschnitt: A4, Apolda-Magdala	E 183 – Bornberg								https://maps.app.goo.gl/G2bJaeHLGK5GQnq6	50°52'56.4"N 11°26'45.3"E
48	BAB Abschnitt: A4, Apolda-Magdala	E 216 – Aufforstung Klengel								https://maps.app.goo.gl/wqd9d3bU8zJKf1qu5	50°57'03.6"N 11°49'52.4"E
49	BAB Abschnitt: A4 - BAB A4, Gera Langenberg - Gera Leumnitz	E 18 – Golfplatz Burkersdorf	1	Mahd Extensivfläche Juli	Mahd Extensivfläche September	Verticutieren Mitte März-Mitte April	Verticutieren Oktober nach der 2. Mahd	Kronenpflege	5	https://maps.app.goo.gl/Pw2Ce1Ve9nh17k7Z8	50°47'04.9"N 12°00'30.5"E
		Gesamtanzahl Maßnahmen pro Jahr	21						35		

BAUÜBERWACHUNG - 2029

Die in der Übersicht dargestellten Angaben beziehen sich auf die im jeweiligen Jahr vorgesehenen Pflegeleistungen je Maßnahmenfläche und dienen ausschließlich der transparenten Darstellung des fachlich zu begleitenden Leistungsumfangs der Bauüberwachung. Die angegebenen Werte sind nicht als Kalendertage oder einzelne Vor-Ort-Termine zu verstehen.

Die in der Tabelle ausgewiesene „Gesamtanzahl Maßnahmen pro Jahr“ bezieht sich auf die im jeweiligen Jahr tatsächlich mit Pflegeleistungen belegten Maßnahmenflächen.

Die „Gesamtsumme pro Jahr“ ergibt sich aus der Summe der im jeweiligen Jahr vorgesehenen Pflegeleistungen der tatsächlich zu pflegenden Maßnahmenflächen.

Die Übersicht ersetzt nicht die im Leistungsverzeichnis und in den Vertragsunterlagen festgelegten Leistungsanforderungen.

Nr.	Abschnitt	Maßnahme	Anzahl Maßnahmen Pflege	Pflegeleistung	Pflegeleistung	Pflegeleistung	Pflegeleistung	Gesamt	Google_Maps_Link	Koordinaten
1	BAB Abschnitt: A 4 - BAB A4 Thüringer Zipfel, km 329,5 - 322,3	E 700 – Wiese Gerstungen	1	Mahd Extensivfläche September				1	https://maps.app.goo.gl/cRNjtQfnPe1MUdH18	50°58'08.9"N 10°04'08.4"E
2	BAB Abschnitt: A 4 - BAB A4, Hörschel - LGr.Th/He	1A – Ruderalfläche	1	Gehölze auf den Stock setzen				1	https://maps.app.goo.gl/75Rfd64kRpi8paNN8	51°00'35.3"N 10°12'15.5"E
3	BAB Abschnitt: A 4 - BAB A4, Hörschel - LGr.Th/He	4E – Gehölzhecke Pfedersdorf	1	Gehölze auf den Stock setzen	Rückbau Verbißschutzzaun	Rückbau Infoständer	Kronenschnitt	4	https://maps.app.goo.gl/NR9mqjWVSVL2XrdwD6	51°00'55.3"N 10°13'17.8"E
4	BAB Abschnitt: A4 VKE 5521 Hörselberge (Östl. Werratalbrücke - AS Eisenach Ost (B84)	A 07 – Heckenpflanzungen nördl. Stregda	1	Gehölze auf den Stock setzen				1	https://maps.app.goo.gl/TVQ1TvebzMLKM5ta7	51°01'05.6"N 10°18'07.1"E
5	BAB Abschnitt: A4 VKE 5521 Hörselberge (Östl. Werratalbrücke - AS Eisenach Ost (B84)	A 13 – Krumbach Uferandgestaltung	1	Gehölze auf den Stock setzen				1	https://maps.app.goo.gl/9Rp1WdJdaErWfvuG6	51°01'21.3"N 10°21'42.9"E
6	BAB Abschnitt: A4 VKE 5521 Hörselberge (Östl. Werratalbrücke - AS Eisenach Ost (B84)	A 14 – Erbsbach Uferandgestaltung	1	Gehölze auf den Stock setzen				1	https://maps.app.goo.gl/xB2wApFNkv29pmQZA	51°01'03.5"N 10°21'55.4"E
7	BAB Abschnitt: A4 VKE 5521 Hörselberge (Östl. Werratalbrücke - AS Eisenach Ost (B84)	A 15 – Wegepflanzung Neukirchen-Hötzelsroda							https://maps.app.goo.gl/29pbLx563ErRC3T6	51°00'41.1"N 10°21'33.1"E
8	BAB Abschnitt: A4 VKE 5521 Hörselberge (Östl. Werratalbrücke - AS Eisenach Ost (B84)	A 16 – Wegepflanzung Berteroda							https://maps.app.goo.gl/ViEuzXQohfmBzTQ8	51°00'56.4"N 10°21'56.8"E
9	BAB Abschnitt: A4 VKE 5521 Hörselberge (Östl. Werratalbrücke - AS Eisenach Ost (B84)	A 17 – Bepflanzung	1	Mahd Extensivfläche Juli	Mahd Extensivfläche September			2	https://maps.app.goo.gl/oU8apwe58hqcmaqPc8	51°01'08.6"N 10°22'53.6"E
10	BAB Abschnitt: A4 VKE 5521 Hörselberge (Östl. Werratalbrücke - AS Eisenach Ost (B84)	A 18 – Bepflanzung K2							https://maps.app.goo.gl/Tq45ZPmij7M5mP5E8	51°00'59.7"N 10°23'17.4"E
11	BAB Abschnitt: A4 VKE 5521 Hörselberge (Östl. Werratalbrücke - AS Eisenach Ost (B84)	A 19 – Weiherbach							https://maps.app.goo.gl/dCTAe9LmirBHpas6	51°00'47.0"N 10°23'00.8"E
12	BAB Abschnitt: A4 VKE 5521 Hörselberge (Östl. Werratalbrücke - AS Eisenach Ost (B84)	A 20 – Uferandstreifen Am Himmelbach	1	Gehölze auf den Stock setzen				1	https://maps.app.goo.gl/mU1rMN2FK2BNDHHe7	51°00'27.1"N 10°23'24.4"E
13	BAB Abschnitt: A4 VKE 5521 Hörselberge (Östl. Werratalbrücke - AS Eisenach Ost (B84)	A 21 – Wegepflanzung an den Windrädern	1	Gehölze auf den Stock setzen				1	https://maps.app.goo.gl/wqUmfNAKARsJwYkD6	51°00'08.2"N 10°22'32.6"E
14	BAB Abschnitt: A4 VKE 5521 Hörselberge (Östl. Werratalbrücke - AS Eisenach Ost (B84)	A 22 – Bepflanzung Großenlupnitz	1	Gehölze auf den Stock setzen				1	https://maps.app.goo.gl/FPMQe43TncwEpHZHA	50°59'19.7"N 10°24'22.2"E
15	BAB Abschnitt: A4 VKE 5521 Hörselberge (Östl. Werratalbrücke - AS Eisenach Ost (B84)	A 23 – Heckenpflanzung K3	1	Gehölze auf den Stock setzen				1	https://maps.app.goo.gl/JDa6H74q6vtIjps6	51°00'33.8"N 10°18'02.0"E
16	BAB Abschnitt: A 4 - VKE 5522 Hörselberge (AS Eisenach Ost - Sättelstedt)	E 2.1 – Hecke-Brachestreifen Wenigenlupnitz	1	Gehölze auf den Stock setzen				1	https://maps.app.goo.gl/hW3ZYymmJNKHpbu8	50°59'41.2"N 10°25'57.6"E
17	BAB Abschnitt: A 4 - VKE 5522 Hörselberge (AS Eisenach Ost - Sättelstedt)	E 2.4 – Hecke-Brachestreifen Melborn	1	Gehölze auf den Stock setzen				1	https://maps.app.goo.gl/7yvt3uNE8bPqd1MR9	50°59'09.6"N 10°28'18.1"E
18	BAB Abschnitt: A 4 - VKE 5522 Hörselberge (AS Eisenach Ost - Sättelstedt)	E 2.5 – Hecke-Brachestreifen Ettenhausen	1	Gehölze auf den Stock setzen				1	https://maps.app.goo.gl/k9f3vazc8f2KREJY7	50°58'22.1"N 10°27'50.6"E
19	BAB Abschnitt: A 4 - VKE 5522 Hörselberge (AS Eisenach Ost - Sättelstedt)	E 4.3 – Grünland Nesseaue	1	Entkusseln				1	https://maps.app.goo.gl/EEscr2SnmR5JsmBbA	50°58'36.3"N 10°28'46.5"E
20	BAB Abschnitt: A 4 -BAB A4 Hörselberge VKE 552-1 u. -2, trassenfern	A 12.1 – Uferand Böber							https://maps.app.goo.gl/ZTcpgBWdviwVdixG9	51°01'38.5"N 10°21'33.8"E
21	BAB Abschnitt: A 4 -BAB A4 Hörselberge VKE 552-1 u. -2, trassenfern	E 1 – Magerrasen	1	Mahd vor oder nach Beweidung				1	https://maps.app.goo.gl/HxdRcjH24fiymqX7	50°56'58.7"N 10°28'42.8"E
22	BAB Abschnitt: A 4 -BAB A4 Hörselberge VKE 552-1 u. -2, trassenfern	E 1.1 – Uferand Böber	1	Gehölze auf den Stock setzen				1	https://maps.app.goo.gl/LDkizM2I5o2ZRWjB6	50°59'49.7"N 10°24'49.6"E
23	BAB Abschnitt: A 4 -BAB A4 Hörselberge VKE 552-1 u. -2, trassenfern	E 01.3.1 – Uferand Nesse							https://maps.app.goo.gl/EqUoT8p8eMYH7yuu9	50°59'22.6"N 10°24'53.3"E
24	BAB Abschnitt: A 4 -BAB A4 Hörselberge VKE 552-1 u. -2, trassenfern	E 01.3.2 – Uferand Nesse	1	Gehölze auf den Stock setzen				1	https://maps.app.goo.gl/7Rv5vJmFW7SUCS4M6	50°58'24.1"N 10°26'48.0"E
25	BAB Abschnitt: A 4 -BAB A4 Hörselberge VKE 552-1 u. -2, trassenfern	E 01.3.3 – Uferand Nesse	1	Gehölze auf den Stock setzen				1	https://maps.app.goo.gl/rH7HgSFgijwp12SL6	50°58'31.7"N 10°28'21.0"E
26	BAB Abschnitt: A 4 -BAB A4 Hörselberge VKE 552-1 u. -2, trassenfern	E 01.3.4 – Uferand Nesse							https://maps.app.goo.gl/u3aaa7u9zcgAcux98	50°58'32.4"N 10°28'37.5"E
27	BAB Abschnitt: A 4 -BAB A4 Hörselberge VKE 552-1 u. -2, trassenfern	E 01.4 – Uferand Hörsel	1	Gehölze auf den Stock setzen				1	https://maps.app.goo.gl/JWixDvNcr4b69o5J6	50°56'21.4"N 10°29'58.8"E
28	BAB Abschnitt: BAB A4, Rückbau der Behelfsautobahn westlich der Hörselberge	A 605 – Rückbau BAB A4							https://maps.app.goo.gl/wo7q9QLqTcyzFzE9	50°57'43.6"N 10°23'23.5"E
29	BAB Abschnitt: BAB A4, Erfurt Ost-Eichelborn, Abschnitt B	A 02 – Wiese Eichelborn							https://maps.app.goo.gl/CQeukGdneTYxqb5R8	50°56'42.1"N 11°10'12.9"E
30	BAB Abschnitt: BAB A4, Erfurt Ost-Eichelborn, Abschnitt B	A 03 – Streuobstwiese	1	Kronenpflege				1	https://maps.app.goo.gl/sExSztNwOKEVbbhm9	50°56'40.4"N 11°10'40.7"E
31	BAB Abschnitt: BAB A4, Erfurt Ost-Eichelborn, Abschnitt B	A 05 – Hecken Peterbach							https://maps.app.goo.gl/GwWRccPTebXhrkHv9	50°56'39.5"N 11°09'37.8"E
32	BAB Abschnitt: BAB A4, Erfurt Ost-Eichelborn, Abschnitt B	E 05 – Hecken Peterbach	1	Gehölze auf den Stock setzen				1	https://maps.app.goo.gl/oG7LFNGe1YERQim7	50°56'37.2"N 11°09'56.1"E
33	BAB Abschnitt: BAB A4, Erfurt Ost-Eichelborn, Abschnitt B	A4/E 15 – Wiesen+Hecken AS Eichelborn	1	Gehölze auf den Stock setzen				1	https://maps.app.goo.gl/Cyq5TzZvFr8FL8SA	50°56'49.4"N 11°10'27.8"E
34	BAB Abschnitt: BAB A4, Erfurt Ost-Eichelborn, Abschnitt B	A/E 16 – Sonnenberg Erdfall	1	Gehölze auf den Stock setzen				1	https://maps.app.goo.gl/3aLirib3ArCT41zo8	50°56'54.0"N 11°10'19.1"E
35	BAB Abschnitt: A4, Eichelborn - Weimar - Apolda	E 107 – Streuobst Ottmannshausen	1	Entkusseln	Kronenpflege	Mahd Extensivfläche Juli	Mahd Extensivfläche September	4	https://maps.app.goo.gl/K4TusLFGD8wDzQrw6	51°02'32.3"N 11°15'03.7"E
36	BAB Abschnitt: A4, vorgezogener Bau TRA Eichelborn	A/E 40 – Halbtrockenrasen							https://maps.app.goo.gl/nY8xSN82V3jwCzDq5	50°57'02.3"N 11°11'42.2"E
37	BAB Abschnitt: A4, vorgezogener Bau TRA Eichelborn	A/E 41 – Halbtrockenrasen							https://maps.app.goo.gl/p6DSCAybtZAdWVB9	50°57'03.5"N 11°11'23.2"E
38	BAB Abschnitt: A4, TRA Eichelborn	A 43 – Extensivwiese							https://maps.app.goo.gl/PJmzfdvQIBzz7hD8	50°57'01.4"N 11°11'24.6"E
39	BAB Abschnitt: A4, Apolda-Magdala	A 02 – Aufforstung Amselberg	1	Lichtraumprofil freischneiden				1	https://maps.app.goo.gl/pma1YYzoclyvBzdA	50°52'57.3"N 11°28'09.3"E
40	BAB Abschnitt: A4, Apolda-Magdala	E 01 – Streuobstwiese Schorba	1	Entkusseln	Auslichtungs- u. Pflegeschnitt			2	https://maps.app.goo.gl/7NEfwFmQEOaZhoW9	50°52'55.2"N 11°26'46.7"E
41	BAB Abschnitt: A4, Apolda-Magdala	E 14 – Loßnitz							https://maps.app.goo.gl/tLBbXJZMimLbFM7	50°51'50.1"N 11°25'33.3"E
42	BAB Abschnitt: A4, Apolda-Magdala	E 108 – Auwald Beichlingen	1	Sandfang beräumen	Kontrolle/Reinigung Mönch	Infoschild reinigen		3	https://maps.app.goo.gl/hNXLxNBpwe3Kc926	51°13'42.3"N 11°15'02.3"E
43	BAB Abschnitt: A4, Apolda-Magdala	E 170 – Neumühle Simonsen	1	1x Mahd Ende Juli	Gehölze auf den Stock setzen	Infoschild reinigen		3	https://maps.app.goo.gl/HRawSs2xLTTQcPY8	50°52'24.6"N 11°45'38.0"E
44	BAB Abschnitt: A4, Apolda-Magdala	E 171 – Eselsgrund	1	1x Mahd Ende Juli	Gehölze auf den Stock setzen	Infoschild reinigen	Sandfang beräumen	4	https://maps.app.goo.gl/SmfSIUjYVKPM3CM16	50°52'59.8"N 11°46'33.1"E
45	BAB Abschnitt: A4, Apolda-Magdala	E 172 – Erbgruft	1	1x Mahd Ende Juli	Gehölze auf den Stock setzen	Infoschild reinigen		3	https://maps.app.goo.gl/nCCYPTsmlWB4yfm7	50°53'06.3"N 11°46'56.7"E
46	BAB Abschnitt: A4, Apolda-Magdala	E 173 – Auwald Orlishausen	1	50% d. Fläche Mahd bis Ende Juli	Gehölze auf den Stock setzen	Infoschild reinigen	Entfernen von Uferbewuchs	4	https://maps.app.goo.gl/sAz8YFryZ8T5sHBk7	51°09'13.7"N 11°13'04.0"E
47	BAB Abschnitt: A4, Apolda-Magdala	E 183 – Bornberg							https://maps.app.goo.gl/G2bJalehLKG5G0nq6	50°52'56.4"N 11°26'45.3"E
48	BAB Abschnitt: A4, Apolda-Magdala	E 216 – Aufforstung Klengel							https://maps.app.goo.gl/wqd9d3bU8zJKF1qu5	50°57'03.6"N 11°49'52.4"E
49	BAB Abschnitt: A4 - BAB A4, Gera Langenberg - Gera Leumnitz	E 18 – Golfplatz Burkersdorf	1	Mahd Extensivfläche Juli	Mahd Extensivfläche September			2	https://maps.app.goo.gl/Pw2Ce1Ve9nht7k7Z8	50°47'04.9"N 12°00'30.5"E
		Gesamtanzahl Maßnahmen pro Jahr	33							
								Gesamtsumme pro Jahr	54	

BAB A 4		
Abschnitt	A/E-Nr.	Bezeichnung
VKE 1430-Wandersleben-Arnstadt, km 232,6-223,875		
	E 1/E8	Aufforstung Mühlberg
VKE 1440-Gerabrücke-Erfurt/Ost - km 220,109-209,527		
	A 1	Entsiegelung / Ansaat (entlang der BAB A4)
	A 2	Straßenbegleitgrün (entlang der BAB A4)
	E 130	TÜP Haßleben, Effizienzkontrolle ohne ONB am 21.08.2008 (vgl. Luftbilder)
VKE 1440-Erfurt/Ost-Eichelborn - km 209,527-202,830		
	A 1	Entsiegelung und Straßenbegleitgrün
	A 2	Wiese nordwestlich AS Eichelborn
	A 3	Streuobstwiese
	A 4	Kombiniert A4/E15 Wiesen und Hecken nordöstlich AS
	A 5	Hecken nordwestlich Peterbach
	A 6	Kombiniert A6/8 /E3 - Peterbachtal nordöstlich Eichelborn
	A 8	Kombiniert A6/8 /E3 - Peterbachtal nordöstlich Eichelborn
	A 9	Kombiniert E01/A9 Oberrissa Teil 1/2 / Peterbachtal
	A/E 16	Sonnenberg, Erdfall neben Straße
	E 17/A 17	Sohnstedt
	E 01/A 9	E01/A9 Oberrissa Teil 1/2 - Peterbachtal
	E 5	Hecken nordöstlich Peterbach
	E 15	Kombiniert A4/E15 Wiesen und Hecken nordöstlich AS
	E 16	A/E16, Sonnenberg, Erdfall neben Straße
Weimar-Mellingen/Apolda, km 198 – 190,5		
	A 4	Aufforstung Ottstedt
VKE 1460-Apolda/Mellingen-Magdala		
	A 1	Entsiegelung und Ansaat
	A 3/G 6	Hochhecken (Straßenbegleitgrün)
	E 80	Mühlgraben Blankenhain (Abschnitt Apolda-Magdala)
	E 182	Amselberg 2.BA (Aufforstung)
VKE 7690 Teilabschnitt Jena 1. BA, km 172,5-165,8		
	A1	Entsiegelung (und Ansaat)
	E 501	Waldeck (Aufforstung)
Ausbau AS Jena-Göschwitz, km 171,600		
	A 1	Bepflanzung AS Jena Göschwitz
Podelsatz-Zeitgrund, km 165,800-160,800		
	E 81	Leisering (Stillgewässerrenaturierung)
	E 82	Trockenborn (Stillgewässerrenaturierung)
	E 92	Wolfersdorf Todt
Teilabschnitt Teufelstal, km 160,8-153,3		
	A1	Entsiegelung (und Ansaat)
Um- und Ausbau Hermsdorfer Kreuz, km 154,200-152,400		
	A 1	Entsiegelung
	A 2	Entwicklung Waldsaum
	E 306.1	Aufforstung Dorna
	E 306.2	Obstbäume Dorna
	E 306.3	Aufforstung Talhang Dorna
	E 313.2	Dienstädt
	E 314	Obere Mühlache, Kahla
	E 319	Quellteich Reinstedt
	E 321	Teich und Streuobstwiese Orlamünde
	E 408	Teichentschlammung Tissa
TR Eichelborn Nord, km 204,122-202,886		
	A 1	Entsiegelung
	E 104	Egstedt